RÉPUBLIQUE FRANÇAISE
Liberté
Égalité
Fraternité

ANFR
AGENCE NATIONALE DES FRÉQUENCES

OBSERVATOIRE DU DEPLOIEMENT DES RESEAUX MOBILES
Outre-Mer

RESULTATS AU 1ER FÉVRIER 2025

p. 04 **01 | Synthèse des principaux résultats**

p. 05 **02 | Liste des opérateurs d'Outre-Mer**

p. 06 **03 | Tableau de synthèse 5G en Outre-Mer**

p. 07 **04 | Tableau de synthèse 5G en Outre-Mer (variations des parcs sur le mois passé)**

p. 08 **05 | Tableau de synthèse 4G en Outre-Mer**

p. 09 **06 | Tableau de synthèse 4G en Outre-Mer (variations des parcs sur le mois passé)**

p. 10 **07 | Tableau de synthèse 3G en Outre-Mer**

p. 11 **08 | Tableau de synthèse 2G en Outre-Mer**

09 | Graphes d'évolution des déploiements des réseaux mobiles 5G par opérateur Outre-Mer

p. 12-13 A. Historique des sites 5G autorisés
p. 14-15 B. Historique des sites 5G autorisés dans la bande 3,5 GHz
p. 16 C. Historique des sites 5G autorisés dans la bande 2,1 GHz
p. 17 D. Historique des sites 5G autorisés dans la bande 1 800 MHz
p. 18 E. Historique des sites 5G autorisés dans la bande 700 MHz

p. 19-20 F. Historique des sites 5G techniquement opérationnels
p. 21-22 G. Historique des sites 5G techniquement opérationnels dans la bande 3,5 GHz
p. 23 H. Historique des sites 5G techniquement opérationnels dans la bande 2,1 GHz
p. 24 I. Historique des sites 5G techniquement opérationnels dans la bande 1 800 MHz
p. 25 J. Historique des sites 5G techniquement opérationnels dans la bande 700 MHz

10 | Graphes d'évolution des déploiements des réseaux mobiles 4G par opérateur Outre-Mer depuis 2016

p. 26-28 A. Historique des sites 4G autorisés depuis décembre 2016
p. 29-31 B. Historique des sites 4G autorisés dans la bande 2,6 GHz depuis déc. 2016
p. 32-34 C. Historique des sites 4G autorisés dans la bande 2,1 GHz depuis déc. 2016
p. 35-37 D. Historique des sites 4G autorisés dans la bande 1 800 MHz depuis déc. 2016
p. 38 E. Historique des sites 4G autorisés dans la bande 900 MHz depuis déc. 2016
p. 39-41 F. Historique des sites 4G autorisés dans la bande 800 MHz depuis déc. 2016
p. 42-44 G. Historique des sites 4G autorisés dans la bande 700 MHz depuis déc. 2016
p. 45-47 H. Historique des sites 4G en service depuis déc. 2016
p. 48-50 I. Historique des sites 4G en service dans la bande 2,6 GHz depuis déc. 2016
p. 51-53 J. Historique des sites 4G en service dans la bande 2,1 GHz depuis déc. 2016
p. 54-56 K. Historique des sites 4G en service dans la bande 1 800 MHz depuis déc. 2016
p. 57 L. Historique des sites 4G en service dans la bande 900 MHz depuis déc. 2016
p. 58-60 M. Historique des sites 4G en service dans la bande 800 MHz depuis déc. 2016
p. 61-63 N. Historique des sites 4G en service dans la bande 700 MHz depuis déc. 2016

01 | Synthèse des principaux résultats

Au 1er février 2025,

- 809 sites sont autorisés Outre-Mer pour la téléphonie 5G (bandes 1800 MHz, 2100 MHz et 3,5 GHz);
- 3 542 sites sont autorisés Outre-Mer pour la téléphonie 4G ;
- 3 378 sites sont autorisés Outre-Mer pour la téléphonie 3G ;
- 2 808 sites sont autorisés Outre-Mer pour la téléphonie 2G.

02 | Liste des opérateurs d'Outre-Mer

	Guadeloupe (971)	Martinique (972)	Guyane (973)	Saint-Martin (978)	Saint-Barthélémy (977)	Réunion (974)	Mayotte (976)	Saint-Pierre-et-Miquelon (975)	Nouvelle Calédonie (988)	Polynésie française (987)	Wallis et Futuna (986)
Outremer Télécom	X	X	X								
Free Caraïbes	X	X	X	X	X						
DIGICEL	X	X	X	X	X						
Orange	X	X	X	X	X	X	X				
UTS Caraïbes				X	X						
DAUPHIN TELECOM				X	X						
SRR						X	X				
TELCO OI						X	X				
ZEOP						X					
MAORE MOBILE							X				
SPM Télécom								X			
GLOBALTEL								X			
OPT Nouvelle-Calédonie									X		
ONATi (Vini)										X	
PMT/VODAFONE										X	
VITI SAS										X	
SPT											X

03 | Tableau de synthèse 5G en Outre-Mer

Au 1er février 2025	5GNR700	5GNR700	5GNR1800	5GNR1800	5GNR2100	5GNR2100	5GNR3500	5GNR3500	TOTAL	TOTAL
	AUTORISES	TECHNIQUEMENT OPERATIONNELS	AUTORISES	TECHNIQUEMENT OPERATIONNELS	AUTORISES	TECHNIQUEMENT OPERATIONNELS	AUTORISES	TECHNIQUEMENT OPERATIONNELS	AUTORISES5G	TECHNIQUEMENT OPERATIONNELS
MAORE MOBILE	0	0	0	0	0	0	0	0	0	0
SPT	0	0	0	0	0	0	0	0	0	0
DAUPHIN TELECOM	0	0	0	0	0	0	0	0	0	0
DIGICEL	0	0	0	0	0	0	0	0	0	0
FREE CARAIBES	0	0	0	0	0	0	0	0	0	0
GLOBALTEL	0	0	0	0	0	0	0	0	0	0
GOUV Nelle Calédonie (OPT)	0	0	0	0	0	0	0	0	0	0
ORANGE	0	0	0	0	333	277	366	272	409	318
OUTREMER TELECOM	0	0	30	30	5	0	100	41	112	53
PMT/VODAFONE	0	0	0	0	0	0	8	7	8	7
SPM TELECOM	0	0	0	0	0	0	0	0	0	0
SRR	0	0	0	0	0	0	163	130	163	130
TELCO OI	166	97	0	0	0	0	97	75	166	97
ONATi (Vini)	0	0	0	0	0	0	0	0	0	0
UTS Caraibes	0	0	0	0	0	0	0	0	0	0
ZEOP	0	0	0	0	0	0	0	0	0	0
VITI SAS	0	0	0	0	0	0	14	14	14	14
Total sans prendre en compte les mutualisations de sites	*166*	*97*	*30*	*30*	*5*	*277*	*748*	*539*	*872*	*619*
Nb. de sites en tenant compte des mutualisations	166	97	30	30	338	277	695	499	809	573

Certains des sites autorisés dans les différentes bandes de fréquences sont mutualisés. Ceci explique pourquoi la somme des sites autorisés par bande de fréquences n’est pas égale à la totalité des sites autorisés.

04 | Tableau de synthèse 5G en Outre-Mer (variations des parcs sur le mois passé)

Variations sur janvier 2025	5GNR700	5GNR700	5GNR1800	5GNR1800	5GNR2100	5GNR2100	5GNR3500	5GNR3500	TOTAL	TOTAL
	AUTORISES	TECHNIQUEMENT OPERATIONNELS	AUTORISES	TECHNIQUEMENT OPERATIONNELS	AUTORISES	TECHNIQUEMENT OPERATIONNELS	AUTORISES	TECHNIQUEMENT OPERATIONNELS	AUTORISES5G	TECHNIQUEMENT OPERATIONNELS
MAORE MOBILE	0	0	0	0	0	0	0	0	0	0
SPT	0	0	0	0	0	0	0	0	0	0
DAUPHIN TELECOM	0	0	0	0	0	0	0	0	0	0
DIGICEL	0	0	0	0	0	0	0	0	0	0
FREE CARAIBES	0	0	0	0	0	0	0	0	0	0
GLOBALTEL	0	0	0	0	0	0	0	0	0	0
GOUV Nelle Calédonie (OPT)	0	0	0	0	0	0	0	0	0	0
ORANGE	0	0	0	0	0	0	6	0	6	0
OUTREMER TELECOM	0	0	0	0	0	0	59	0	59	0
PMT/VODAFONE	0	0	0	0	0	0	0	0	0	0
SPM TELECOM	0	0	0	0	0	0	0	0	0	0
SRR	0	0	0	0	0	0	10	3	10	3
TELCO OI	0	0	0	0	0	0	0	0	0	0
ONATi (Vini)	0	0	0	0	0	0	0	0	0	0
UTS Caraibes	0	0	0	0	0	0	0	0	0	0
ZEOP	0	0	0	0	0	0	0	0	0	0
VITI SAS	0	0	0	0	0	0	2	4	2	4
Total sans prendre en compte les mutualisations de sites	*0*	*0*	*0*	*0*	*0*	*0*	*77*	*7*	*77*	*7*
Nb. de sites en tenant compte des mutualisations	0	0	0	0	0	0	77	7	77	7

Certains des sites autorisés dans les différentes bandes de fréquences sont mutualisés. Ceci explique pourquoi la somme des sites autorisés par bande de fréquences n’est pas égale à la totalité des sites autorisés.

Observatoire du déploiement des réseaux mobiles

05 | Tableau de synthèse 4G en Outre-Mer

Au 1er février 2025	LTE700	LTE700	LTE800	LTE800	LTE900	LTE900	LTE1800	LTE1800	LTE2100	LTE2100	LTE2600	LTE2600	TOTAL	TOTAL
	AUTORISES	SERVICE	AUTORISES	SERVICE	AUTORISES	SERVICE	AUTORISES	SERVICE	AUTORISES	SERVICE	AUTORISES	SERVICE	AUTORISES4G	SERVICE4G
MAORE MOBILE	0	0	0	0	0	0	6	0	0	0	0	0	6	0
SPT	0	0	7	5	0	0	0	0	0	0	0	0	7	5
DAUPHIN TELECOM	0	0	0	0	0	0	25	25	0	0	20	20	26	26
DIGICEL	0	0	131	108	0	0	453	398	446	392	443	395	460	417
FREE CARAIBES	0	0	338	312	0	0	439	391	439	391	436	391	439	391
GLOBALTEL	0	0	3	2	0	0	2	2	0	0	0	0	5	4
GOUV Nelle Calédonie (OPT)	0	0	472	424	8	7	208	183	40	25	1	1	549	497
ORANGE	338	283	980	823	0	0	1 023	981	167	141	608	445	1 048	1 021
OUTREMER TELECOM	19	1	468	465	0	0	475	474	78	57	466	466	475	475
PMT/VODAFONE	85	79	174	159	0	0	101	96	177	163	69	63	179	165
SPM TELECOM	0	0	8	8	0	0	11	11	0	0	0	0	11	11
SRR	264	172	475	455	0	0	456	412	259	176	467	440	480	463
TELCO OI	0	0	322	309	0	0	322	309	136	73	166	104	322	309
ONATi (Vini)	0	0	307	307	0	0	236	229	193	192	119	119	334	334
ZEOP	225	221	0	0	0	0	266	261	266	261	266	261	266	261
VITI SAS	0	0	95	93	0	0	26	21	0	0	60	60	100	98
Total sans prendre en compte les mutualisations de sites	*931*	*756*	*3 780*	*3 470*	*8*	*7*	*4 049*	*3 793*	*2 201*	*1 871*	*3 121*	*2 765*	*4 707*	*4 477*
Nb. de sites en tenant compte des mutualisations	841	687	3 158	2 937	8	7	2 921	2 785	1 612	1 386	2 169	1 962	3 542	3 400

Certains des sites autorisés dans les différentes bandes de fréquences sont mutualisés. Ceci explique pourquoi la somme des sites autorisés par bande de fréquences n’est pas égale à la totalité des sites autorisés.

06 | Tableau de synthèse 4G en Outre-Mer (variations des parcs sur le mois passé)

Variations sur janvier 2025	LTE700	LTE700	LTE800	LTE800	LTE900	LTE900	LTE1800	LTE1800	LTE2100	LTE2100	LTE2600	LTE2600	TOTAL	TOTAL
	AUTORISES	SERVICE	AUTORISES	SERVICE	AUTORISES	SERVICE	AUTORISES	SERVICE	AUTORISES	SERVICE	AUTORISES	SERVICE	AUTORISES4G	SERVICE4G
MAORE MOBILE	0	0	0	0	0	0	0	0	0	0	0	0	0	0
SPT	0	0	0	0	0	0	0	0	0	0	0	0	0	0
DAUPHIN TELECOM	0	0	0	0	0	0	0	0	0	0	0	0	0	0
DIGICEL	0	0	-1	3	0	0	2	4	6	4	2	4	2	4
FREE CARAIBES	0	0	3	1	0	0	6	4	6	4	3	4	6	4
GLOBALTEL	0	0	0	0	0	0	0	0	0	0	0	0	0	0
GOUV Nelle Calédonie (OPT)	0	0	8	0	0	0	3	0	0	0	0	0	7	0
ORANGE	0	0	-2	-1	0	0	0	0	4	0	1	0	0	0
OUTREMER TELECOM	0	0	3	3	0	0	3	3	59	56	3	3	3	3
PMT/VODAFONE	-1	0	-1	0	0	0	-1	0	-1	0	-1	0	-1	0
SPM TELECOM	0	0	0	0	0	0	0	0	0	0	0	0	0	0
SRR	12	4	4	0	0	0	4	0	10	3	4	0	4	0
TELCO OI	0	0	0	0	0	0	0	0	0	0	0	0	0	0
ONATi (Vini)	0	0	2	2	0	0	2	2	3	2	1	1	2	2
UTS Caraibes	0	0	0	0	0	0	0	0	0	0	0	0	0	0
ZEOP	3	2	0	0	0	0	3	2	3	2	3	2	3	2
VITI SAS	0	0	0	0	0	0	0	0	0	0	0	0	0	0
Total sans prendre en compte les mutualisations de sites	*14*	*6*	*16*	*8*	*0*	*0*	*22*	*15*	*90*	*71*	*16*	*14*	*26*	*15*
Nb. de sites en tenant compte des mutualisations	14	6	16	8	0	0	22	15	90	71	16	14	26	15

Certains des sites autorisés dans les différentes bandes de fréquences sont mutualisés. Ceci explique pourquoi la somme des sites autorisés par bande de fréquences n’est pas égale à la totalité des sites autorisés.

07 | Tableau de synthèse 3G en Outre-Mer

Au 1er février 2025	UMTS900	UMTS900	UMTS2100	UMTS2100	TOTAL	TOTAL
	AUTORISES	SERVICE	AUTORISES	SERVICE	AUTORISES3G	SERVICE3G
MAORE MOBILE	0	0	0	0	0	0
SPT	7	5	0	0	7	5
DAUPHIN TELECOM	0	0	29	29	29	29
DIGICEL	440	393	477	428	477	433
FREE CARAIBES	119	96	439	391	439	391
GLOBALTEL	0	0	0	0	0	0
GOUV Nelle Calédonie (OPT)	458	419	167	153	554	512
ORANGE	940	925	992	955	1 033	1 007
OUTREMER TELECOM	456	456	473	472	474	474
PMT/VODAFONE	184	170	0	0	184	170
SPM TELECOM	0	0	0	0	0	0
SRR	480	461	473	446	484	466
TELCO OI	322	309	322	309	322	309
ONATi (Vini)	252	251	7	7	257	256
UTS Caraibes	2	1	15	14	15	14
ZEOP	211	205	0	0	211	205
VITI SAS	0	0	0	0	0	0
Total sans prendre en compte les mutualisations de sites	*3 871*	*3 691*	*3 394*	*3 204*	*4 486*	*4 271*
Nb. de sites en tenant compte des mutualisations	3 145	3 030	2 376	2 285	3 378	3 254

Certains des sites autorisés dans les différentes bandes de fréquences sont mutualisés. Ceci explique pourquoi la somme des sites autorisés par bande de fréquences n’est pas égale à la totalité des sites autorisés.

08 | Tableau de synthèse 2G en Outre-Mer

Au 1er février 2025	GSM900	GSM900	GSM1800	GSM1800	TOTAL	TOTAL
	AUTORISES	SERVICE	AUTORISES	SERVICE	AUTORISES2G	SERVICE2G
MAORE MOBILE	22	20	24	21	24	21
SPT	0	0	0	0	0	0
DAUPHIN TELECOM	8	8	0	0	8	8
DIGICEL	477	435	0	0	477	435
FREE CARAIBES	0	0	0	0	0	0
GLOBALTEL	11	10	0	0	11	10
GOUV Nelle Calédonie (OPT)	326	325	0	0	326	325
ORANGE	664	643	3	0	665	643
OUTREMER TELECOM	468	468	453	452	468	468
PMT/VODAFONE	184	170	0	0	184	170
SPM TELECOM	11	11	0	0	11	11
SRR	469	452	7	7	471	454
TELCO OI	322	309	53	53	322	309
ONATi (Vini)	360	360	0	0	360	360
UTS Caraibes	13	11	0	0	13	11
VITI SAS	0	0	0	0	0	0
Total sans prendre en compte les mutualisations de sites	*3 335*	*3 222*	*540*	*533*	*3 340*	*3 225*
Nb. de sites en tenant compte des mutualisations	2 803	2 725	540	533	2 808	2 728

Certains des sites autorisés dans les différentes bandes de fréquences sont mutualisés. Ceci explique pourquoi la somme des sites autorisés par bande de fréquences n’est pas égale à la totalité des sites autorisés.

09 | Graphes d'évolution des déploiements des réseaux mobiles 5G par opérateur Outre-Mer

A. Historique des sites 5G autorisés (1/2)

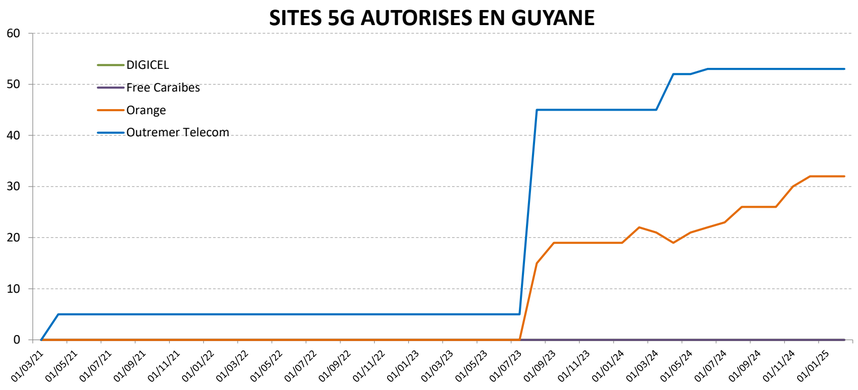

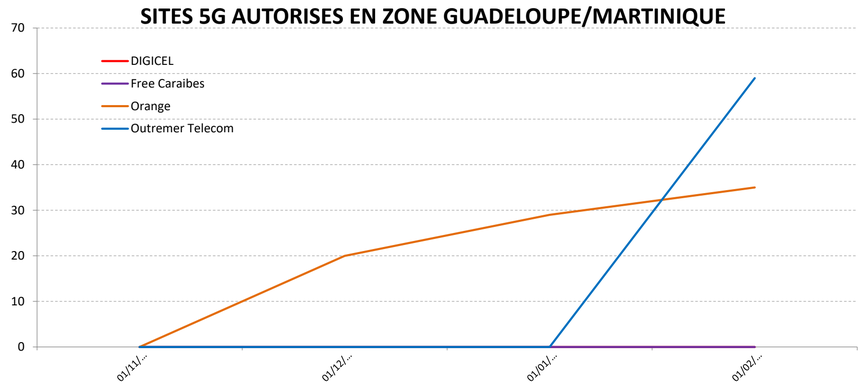

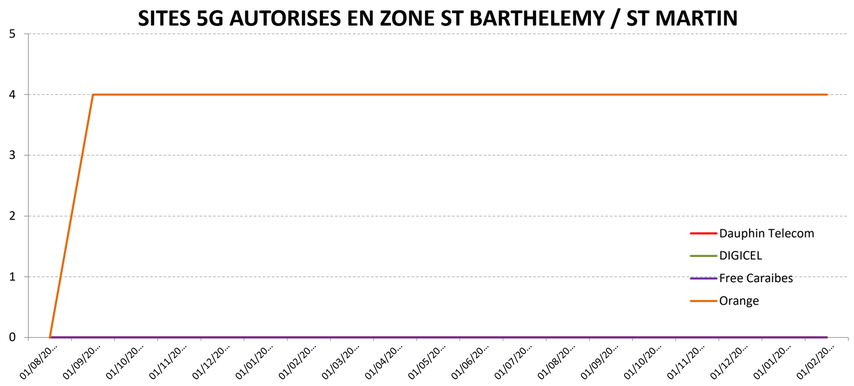

09 | Graphes d'évolution des déploiements des réseaux mobiles 5G par opérateur Outre-Mer

A. Historique des sites 5G autorisés (2/2)

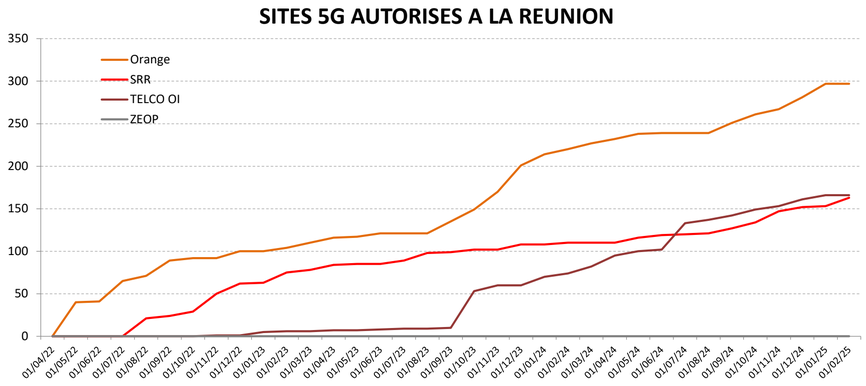

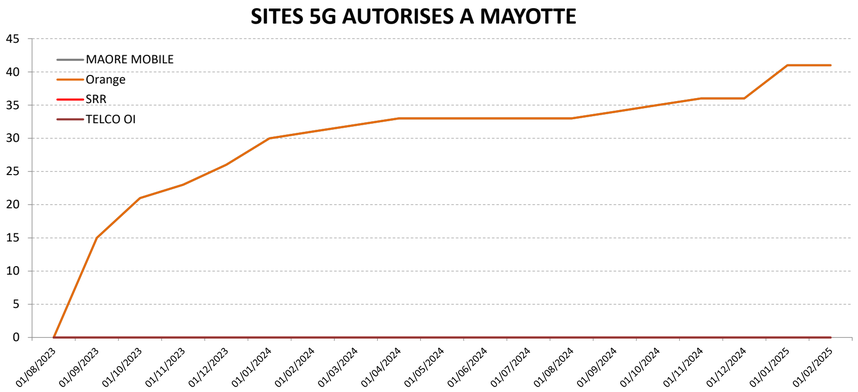

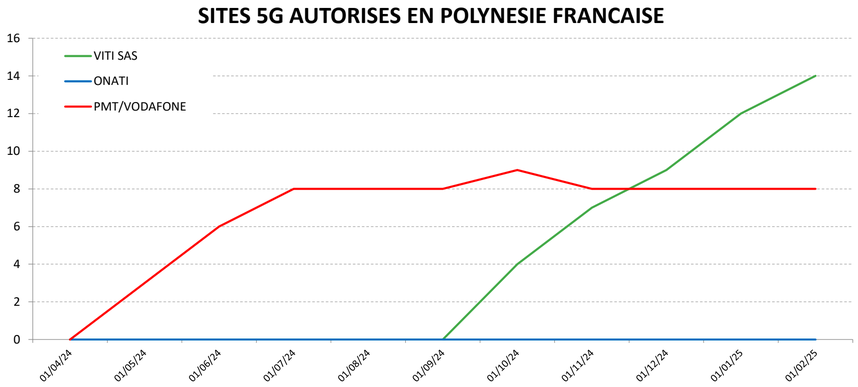

09 | Graphes d'évolution des déploiements des réseaux mobiles 5G par opérateur Outre-Mer

B. Historique des sites 5G autorisés dans la bande 3,5 GHz (1/2)

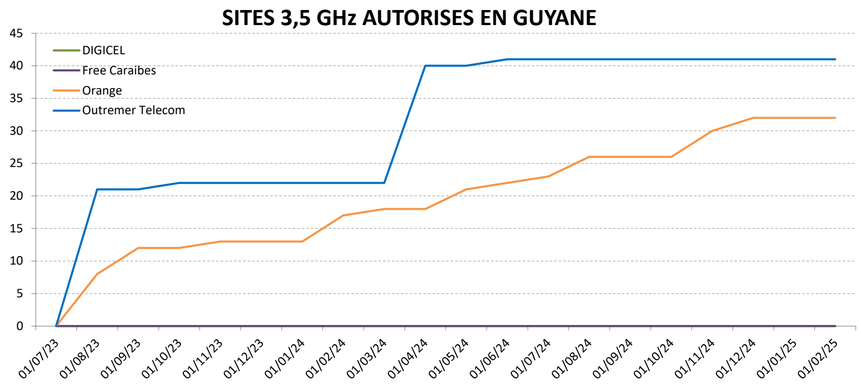

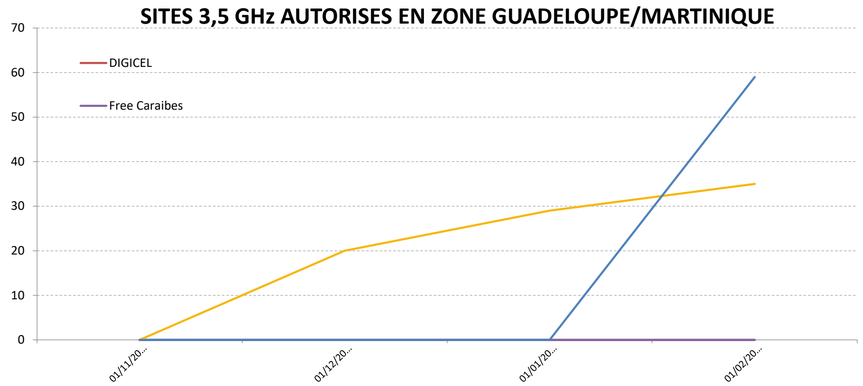

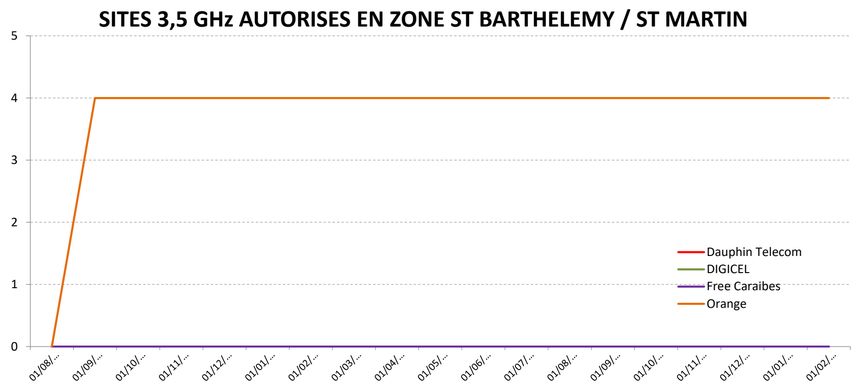

09 | Graphes d'évolution des déploiements des réseaux mobiles 5G par opérateur Outre-Mer

B. Historique des sites 5G autorisés dans la bande 3,5 GHz (2/2)

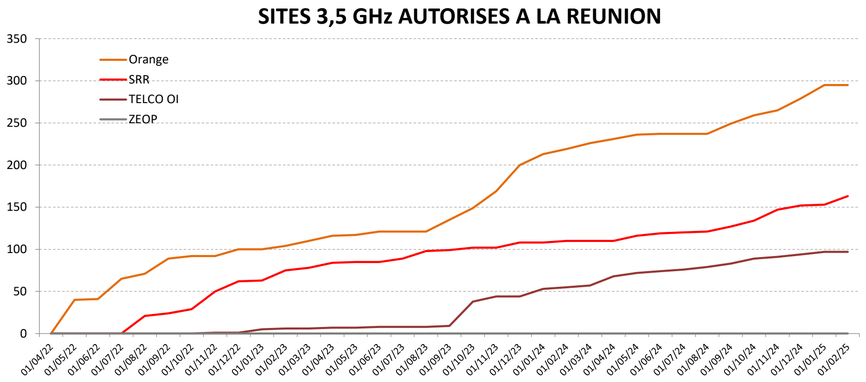

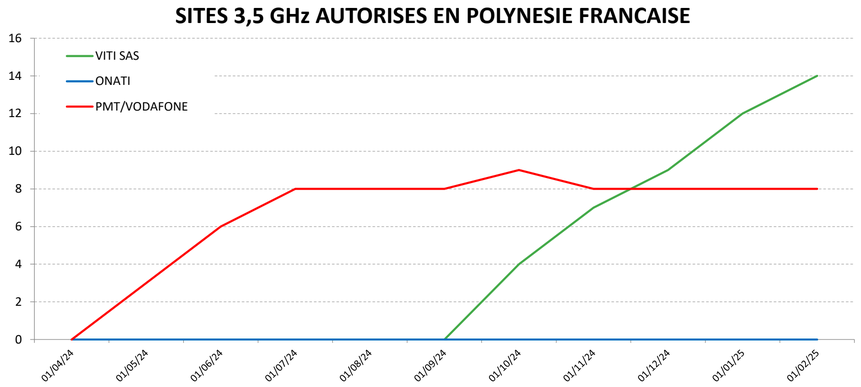

09 | Graphes d'évolution des déploiements des réseaux mobiles 5G par opérateur Outre-Mer

C. Historique des sites 5G autorisés dans la bande 2,1 GHz

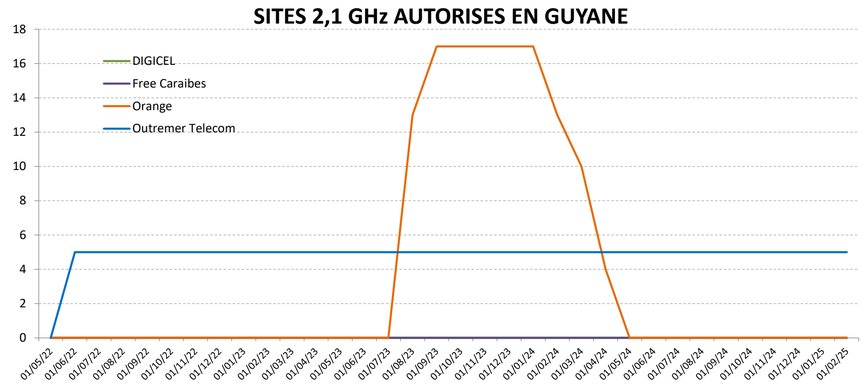

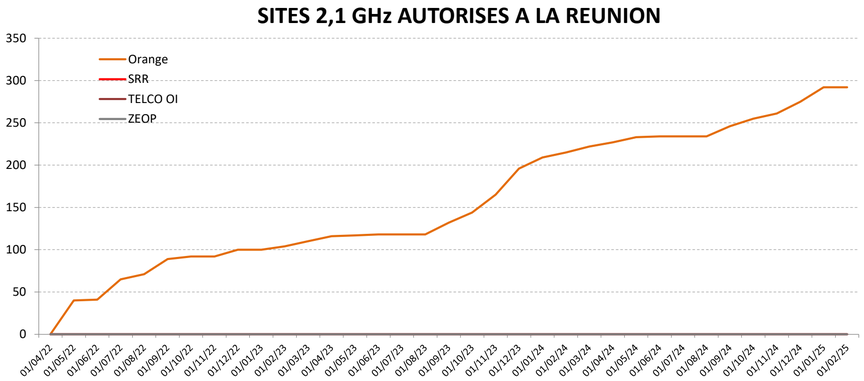

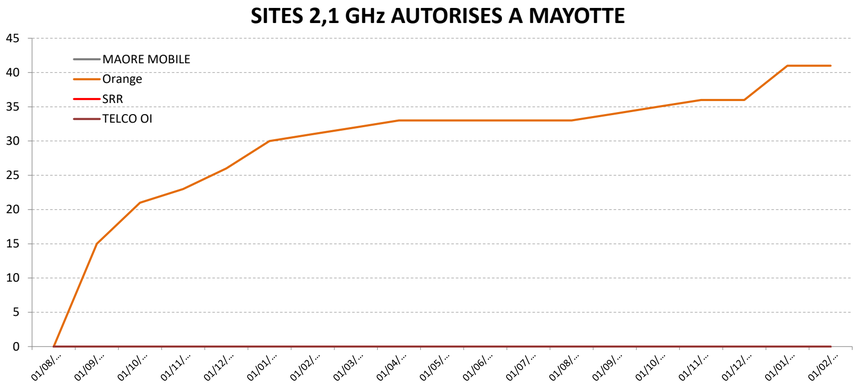

09 | Graphes d'évolution des déploiements des réseaux mobiles 5G par opérateur Outre-Mer

D. Historique des sites 5G autorisés dans la bande 1800 MHz

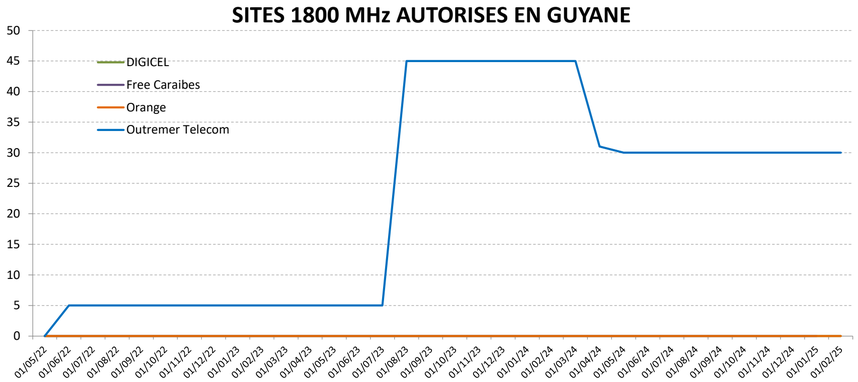



09 | Graphes d'évolution des déploiements des réseaux mobiles 5G par opérateur Outre-Mer

E. Historique des sites 5G autorisés dans la bande 700 MHz

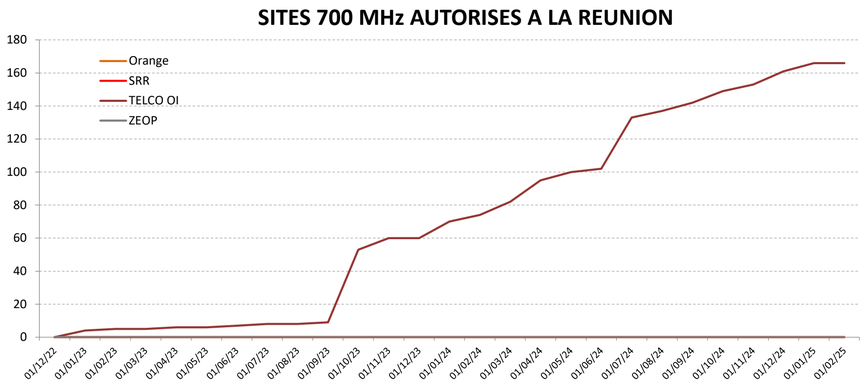

10 | Graphes d'évolution des déploiements des réseaux mobiles 5G par opérateur Outre-Mer

F. Historique des sites 5G techniquement opérationnels (1/2)

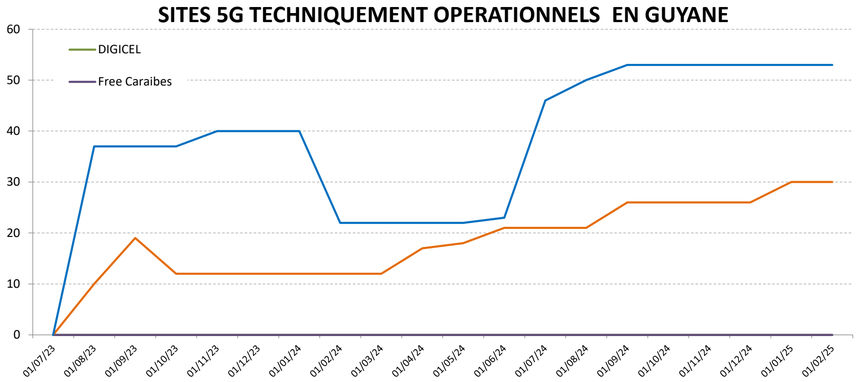



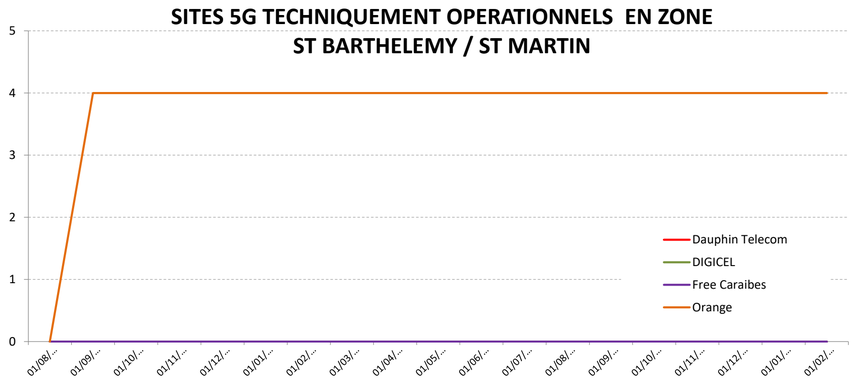

10 | Graphes d'évolution des déploiements des réseaux mobiles 5G par opérateur Outre-Mer

F. Historique des sites 5G techniquement opérationnels (2/2)

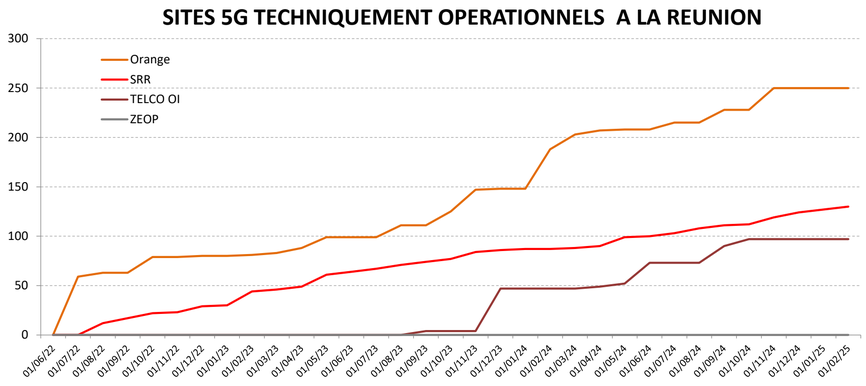

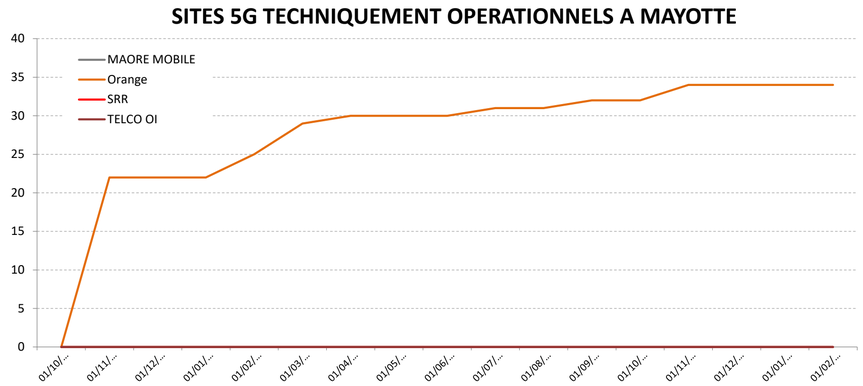

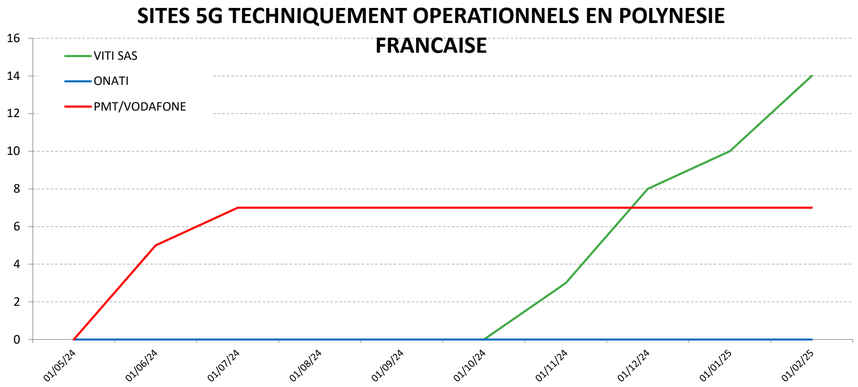

10 | Graphes d'évolution des déploiements des réseaux mobiles 5G par opérateur Outre-Mer

G. Historique des sites 5G techniquement opérationnels dans la bande 3,5 GHz (1/2)

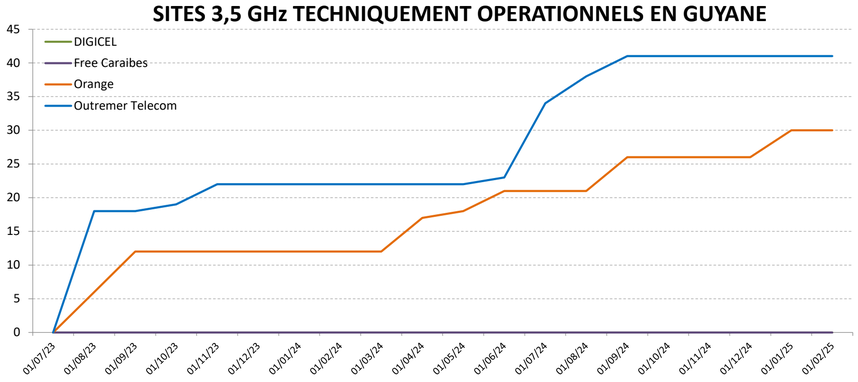



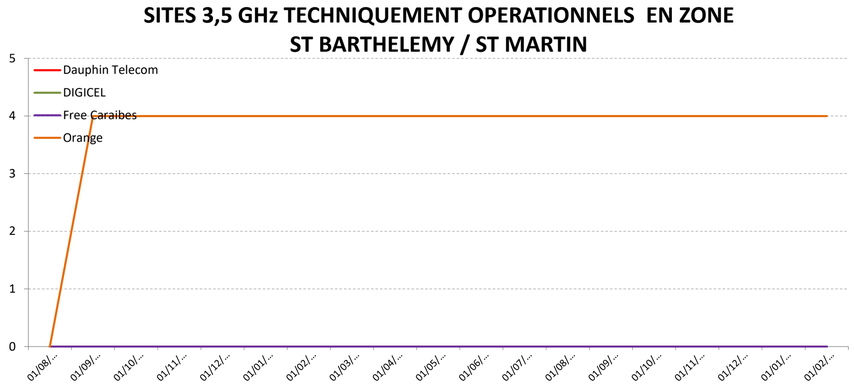

10 | Graphes d'évolution des déploiements des réseaux mobiles 5G par opérateur Outre-Mer

G. Historique des sites 5G techniquement opérationnels dans la bande 3,5 GHz (2/2)

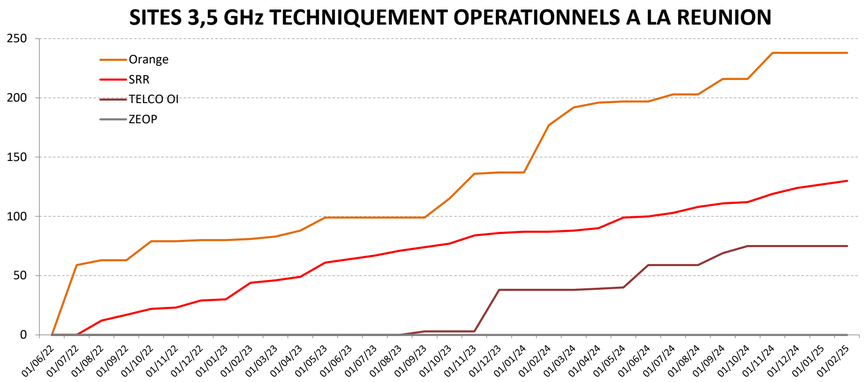

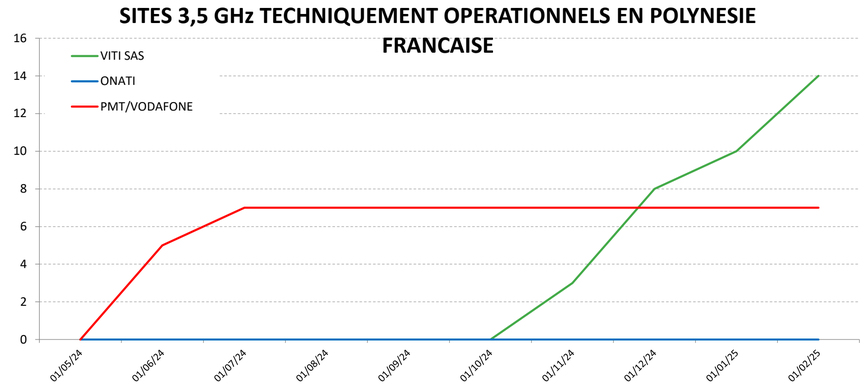

10 | Graphes d'évolution des déploiements des réseaux mobiles 5G par opérateur Outre-Mer

H. Historique des sites 5G techniquement opérationnels dans la bande 2,1 GHz

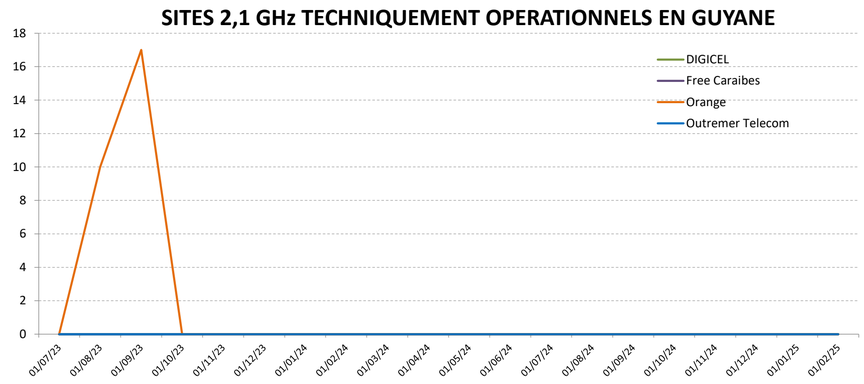

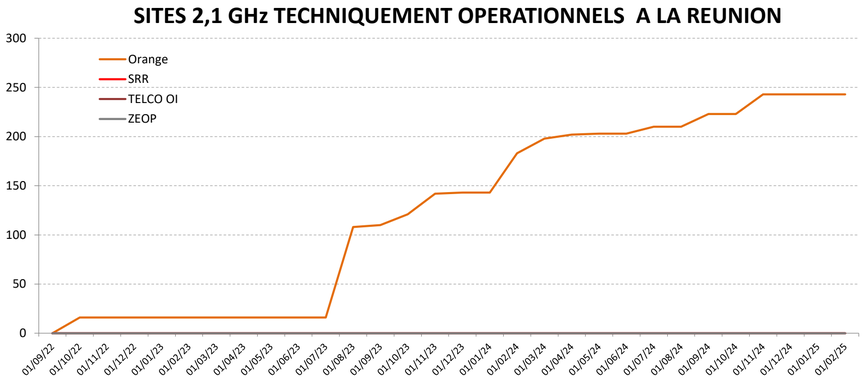

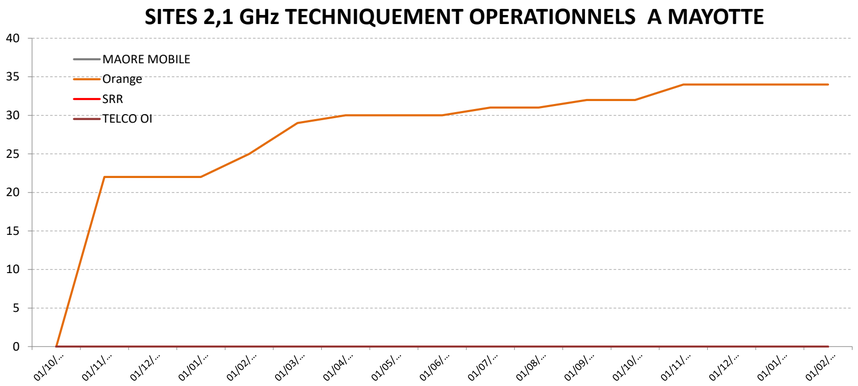

10 | Graphes d'évolution des déploiements des réseaux mobiles 5G par opérateur Outre-Mer

I. Historique des sites 5G techniquement opérationnels dans la bande 1800 MHz

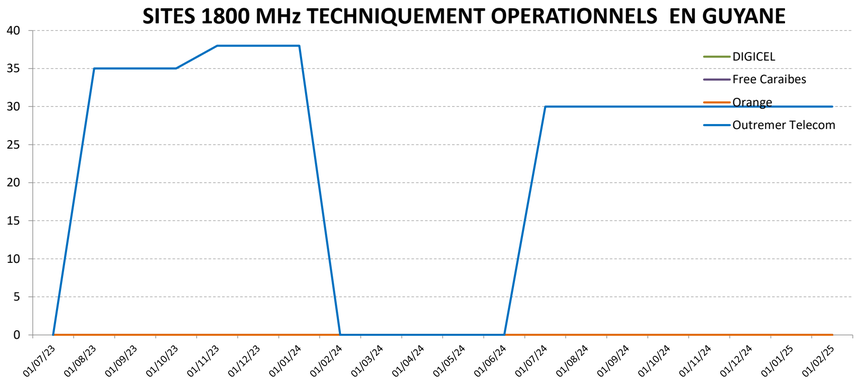

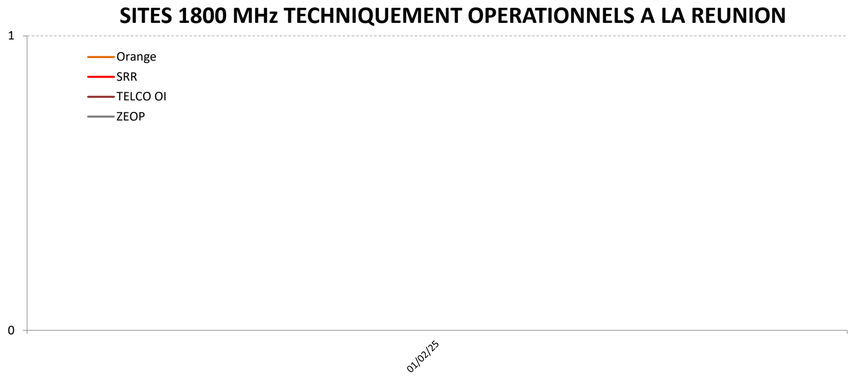

10 | Graphes d'évolution des déploiements des réseaux mobiles 5G par opérateur Outre-Mer

J. Historique des sites 5G techniquement opérationnels dans la bande 700 MHz

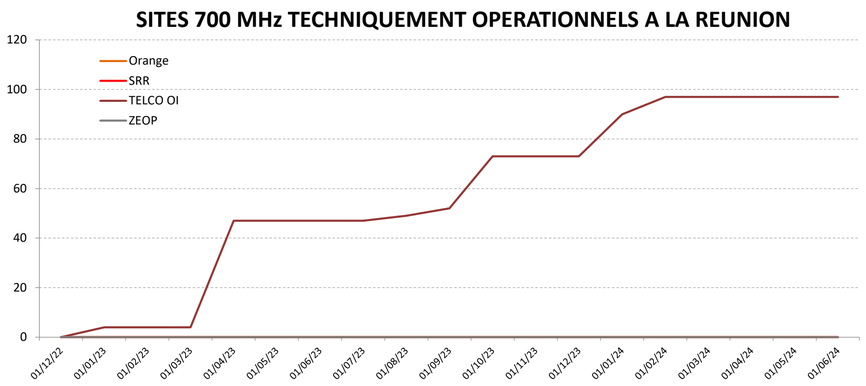

10 | Graphes d'évolution des déploiements des réseaux mobiles 4G par opérateur Outre-Mer depuis 2016

A. Historique des sites 4G autorisés depuis déc. 2016 (1/3)

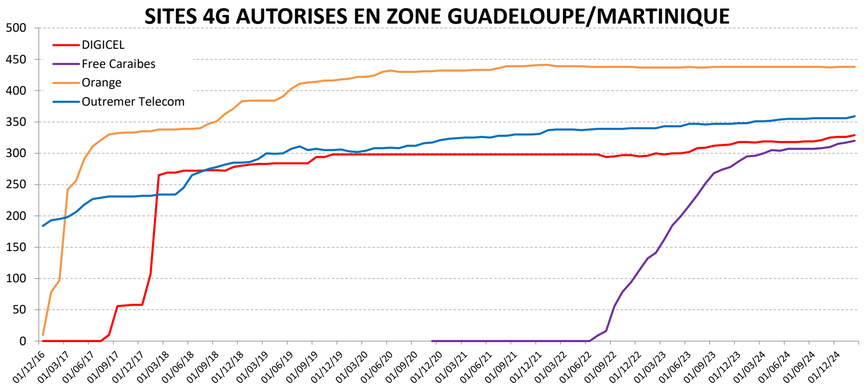

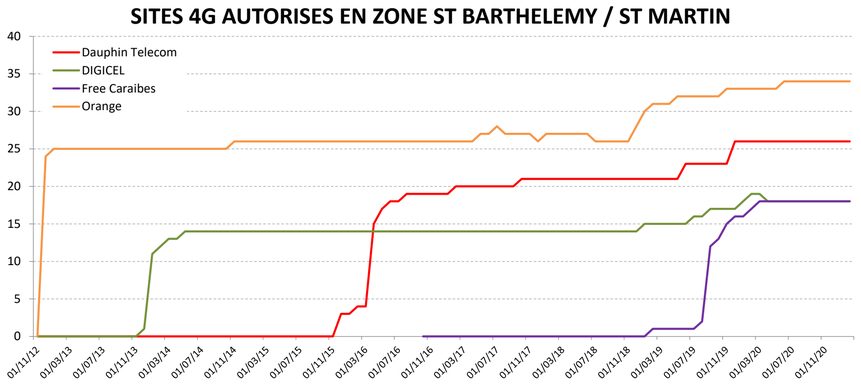

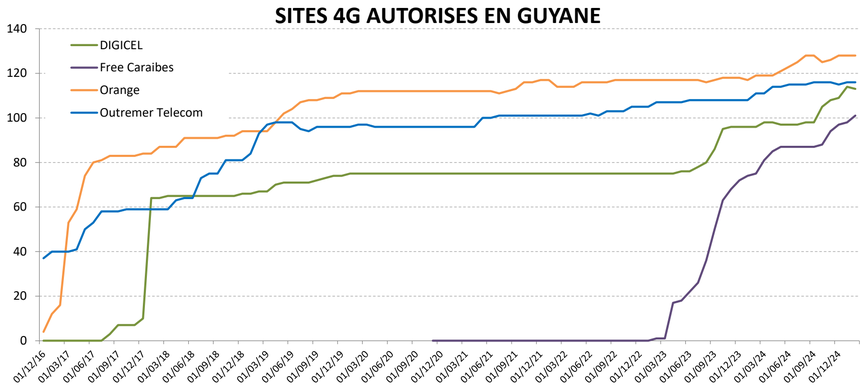

10 | Graphes d'évolution des déploiements des réseaux mobiles 4G par opérateur Outre-Mer depuis 2016

A. Historique des sites 4G autorisés depuis déc. 2016 (2/3)

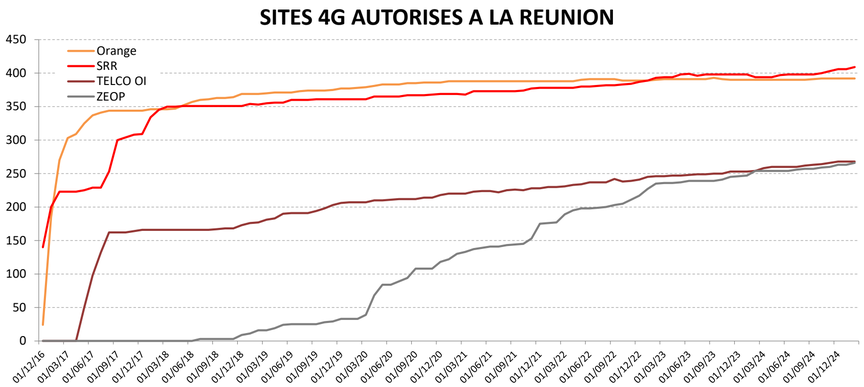

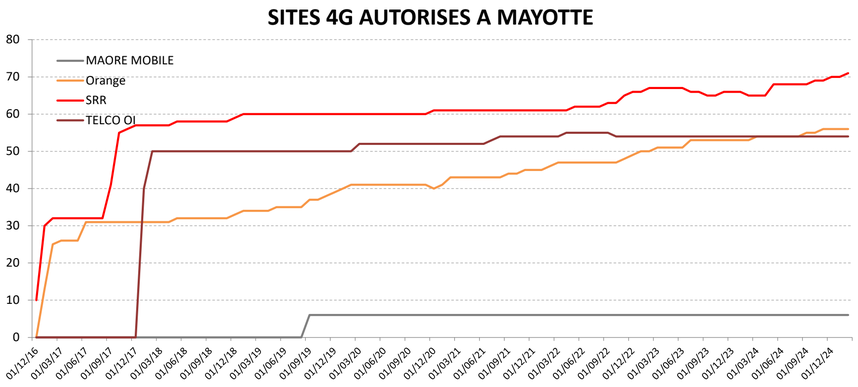

10 | Graphes d'évolution des déploiements des réseaux mobiles 4G par opérateur Outre-Mer depuis 2016

A. Historique des sites 4G autorisés depuis déc. 2016 (3/3)

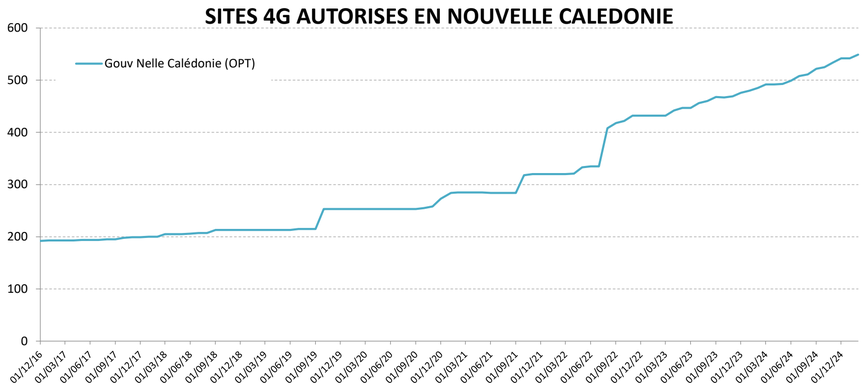

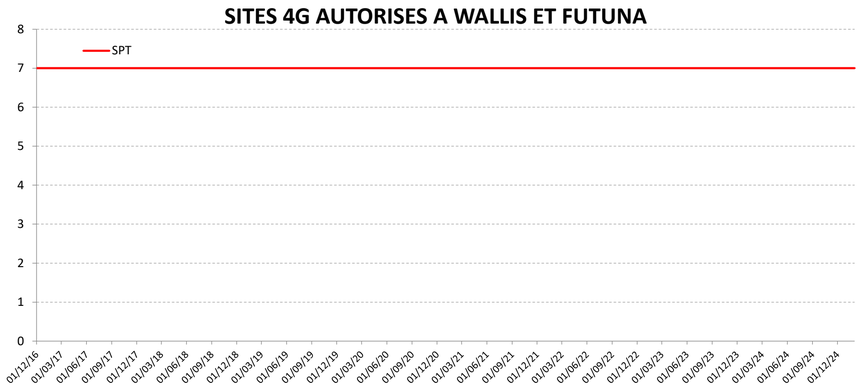

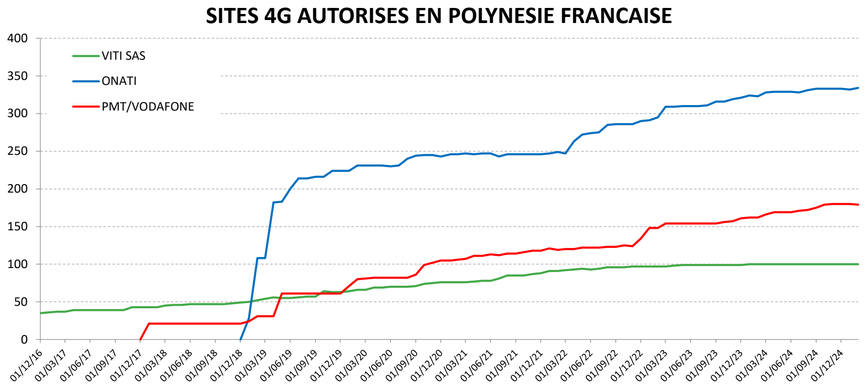

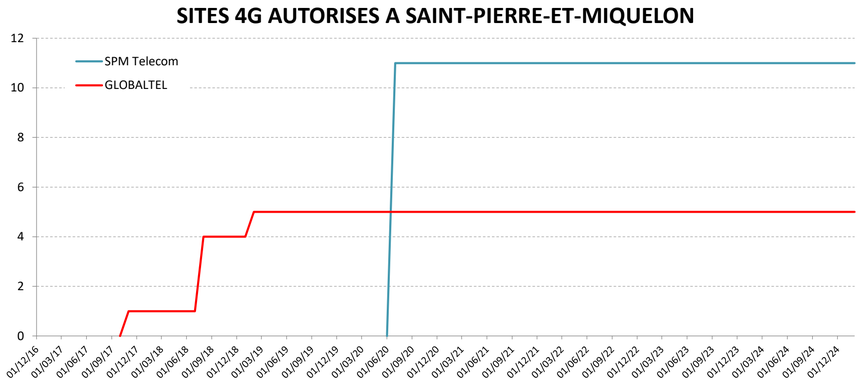

10 | Graphes d'évolution des déploiements des réseaux mobiles 4G par opérateur Outre-Mer depuis 2016

B. Historique des sites 4G autorisés dans la bande 2,6 GHz depuis déc. 2016 (1/3)

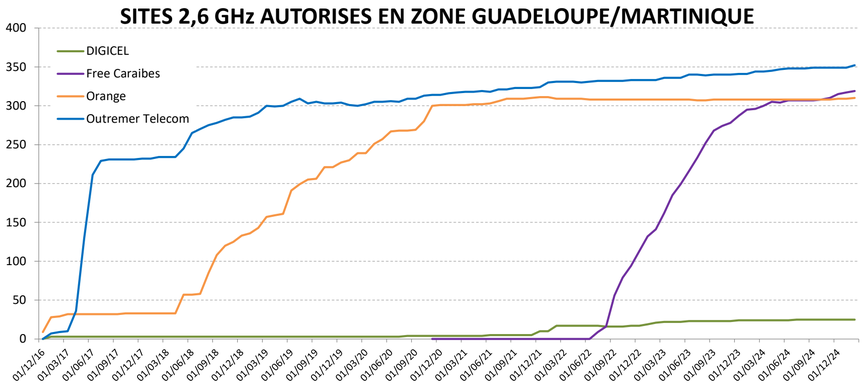

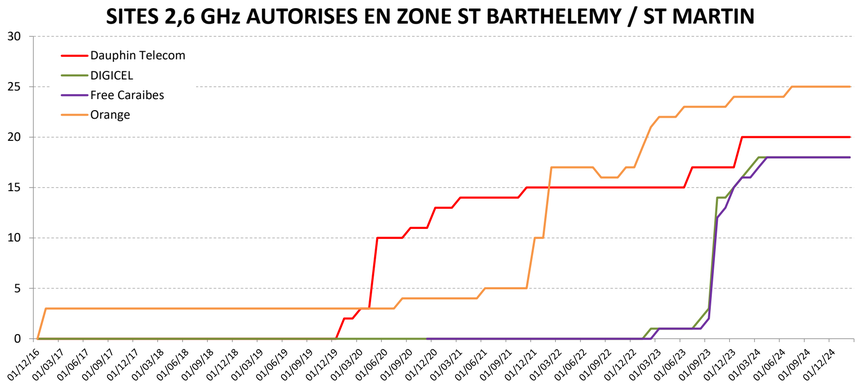

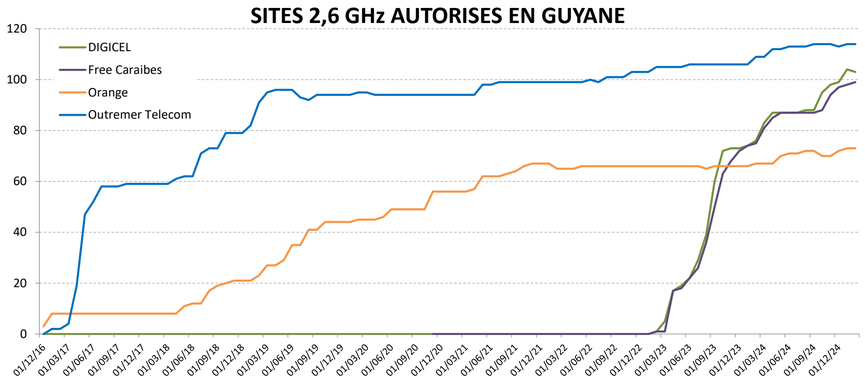

10 | Graphes d'évolution des déploiements des réseaux mobiles 4G par opérateur Outre-Mer depuis 2016

B. Historique des sites 4G autorisés dans la bande 2,6 GHz depuis déc. 2016 (2/3)

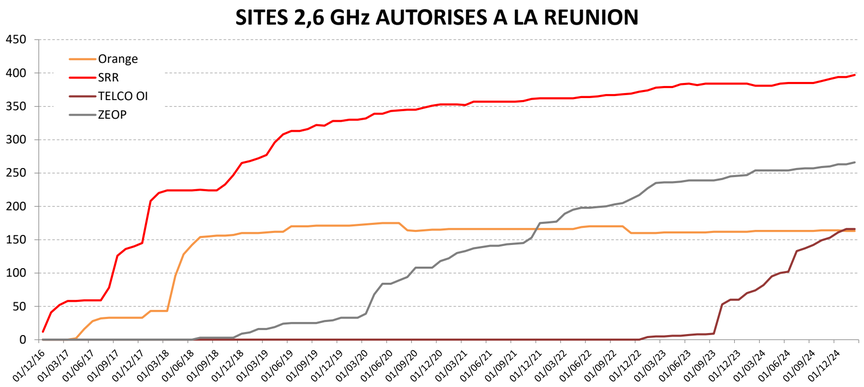

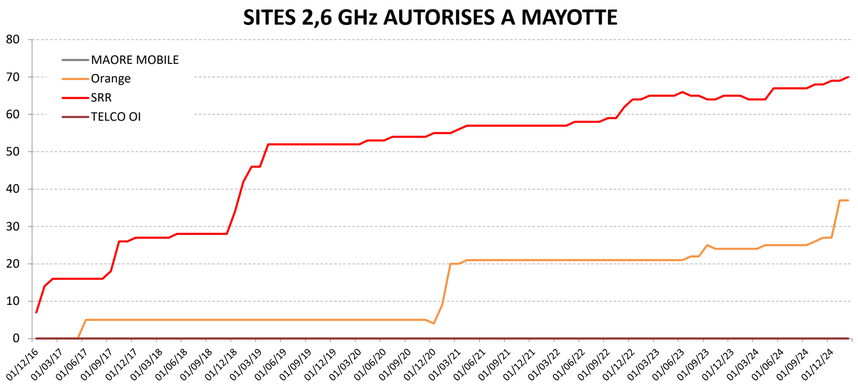

10 | Graphes d'évolution des déploiements des réseaux mobiles 4G par opérateur Outre-Mer depuis 2016

B. Historique des sites 4G autorisés dans la bande 2,6 GHz depuis déc. 2016 (3/3)

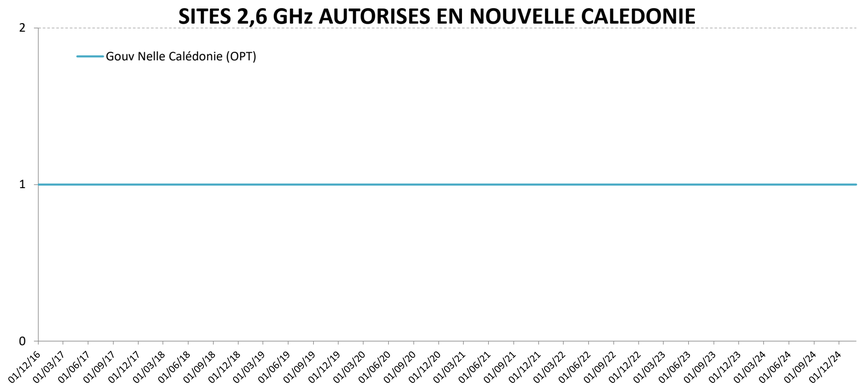

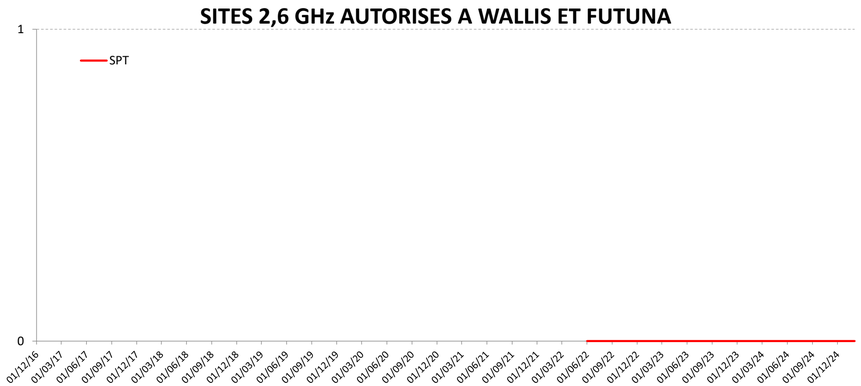

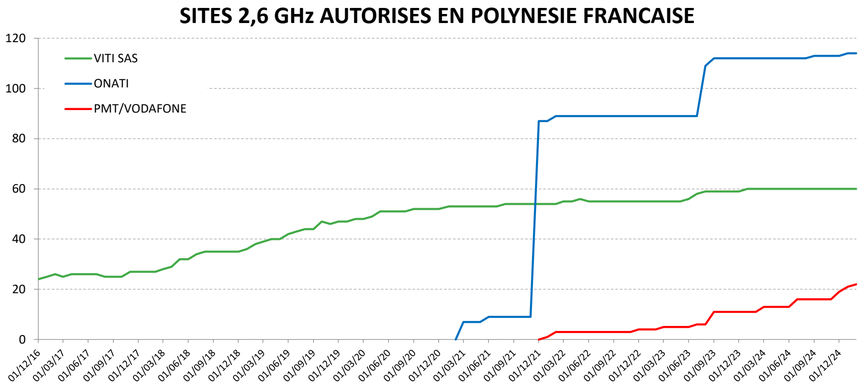

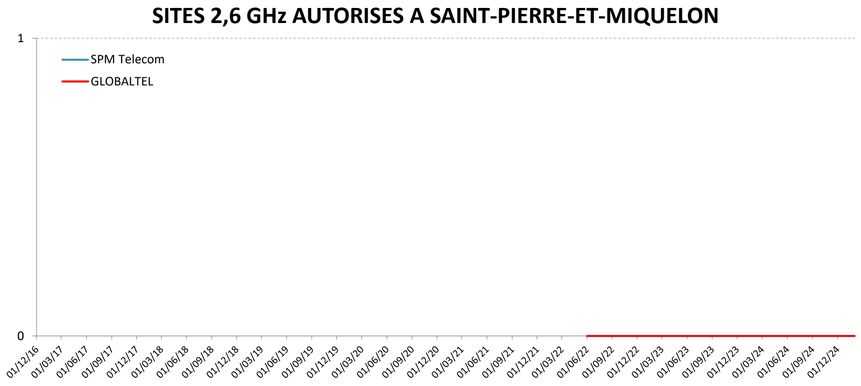

10 | Graphes d'évolution des déploiements des réseaux mobiles 4G par opérateur Outre-Mer depuis 2016

C. Historique des sites 4G autorisés dans la bande 2,1 GHz depuis déc. 2016 (1/3)

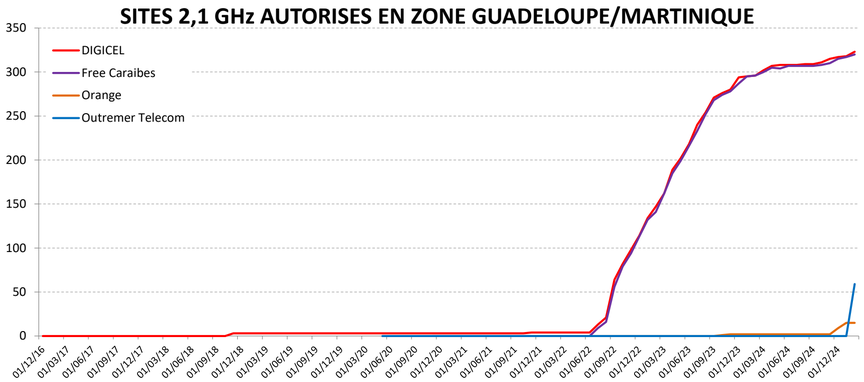

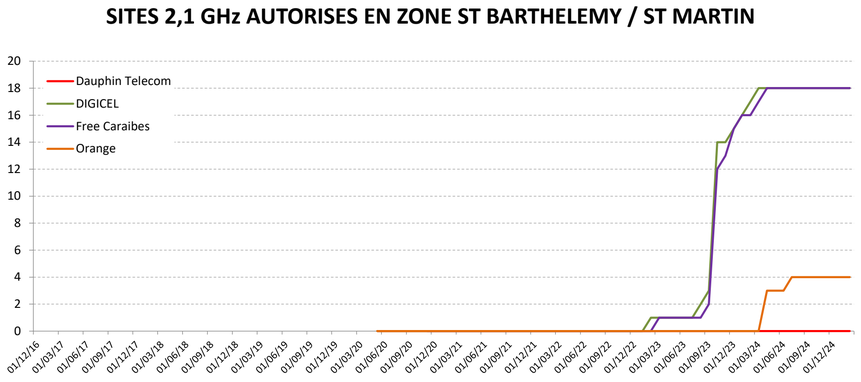

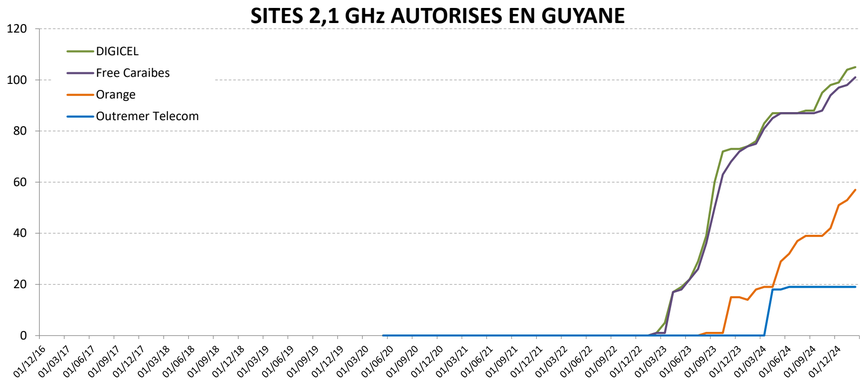

10 | Graphes d'évolution des déploiements des réseaux mobiles 4G par opérateur Outre-Mer depuis 2016

C. Historique des sites 4G autorisés dans la bande 2,1 GHz depuis déc. 2016 (2/3)

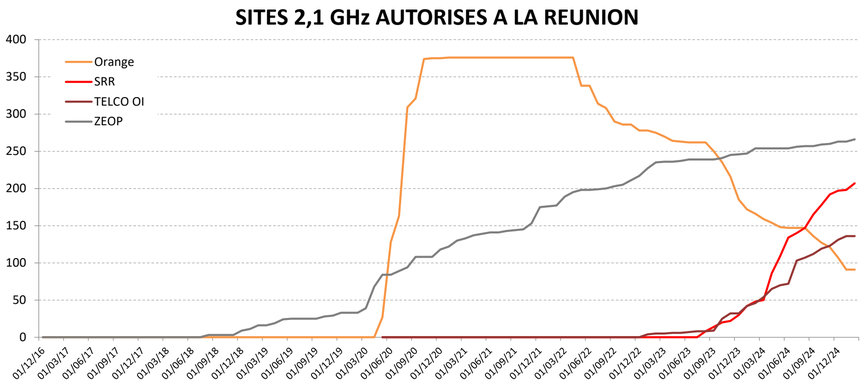

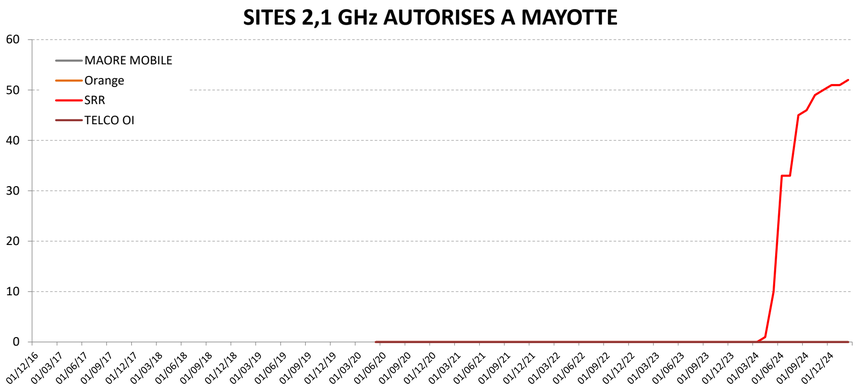

10 | Graphes d'évolution des déploiements des réseaux mobiles 4G par opérateur Outre-Mer depuis 2016

C. Historique des sites 4G autorisés dans la bande 2,1 GHz depuis déc. 2016 (3/3)

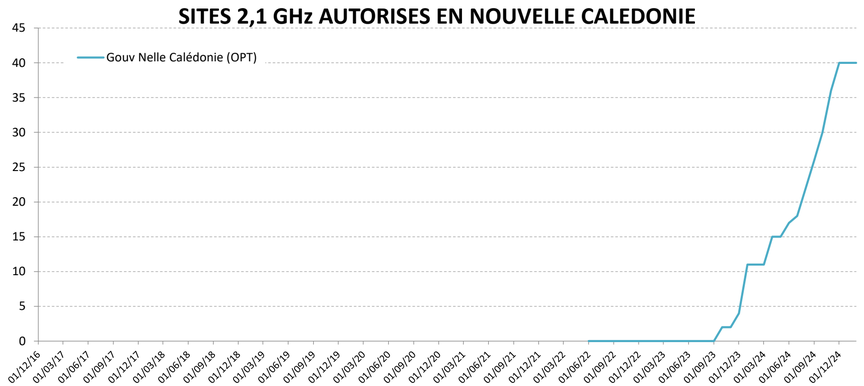

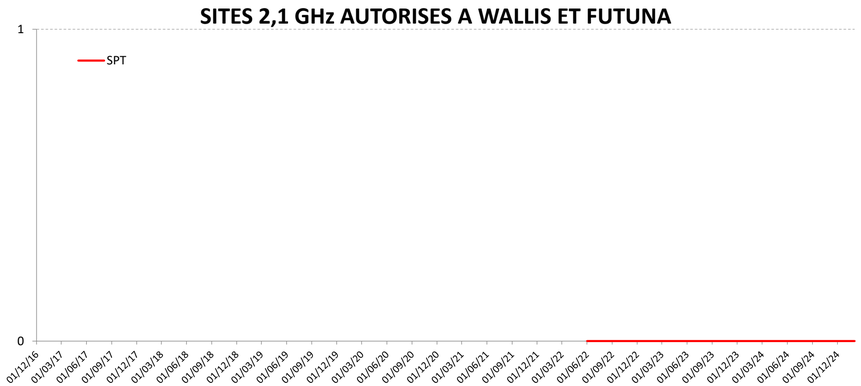

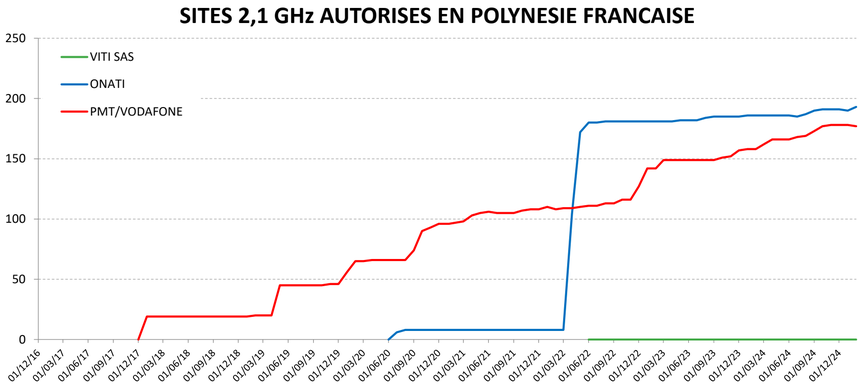

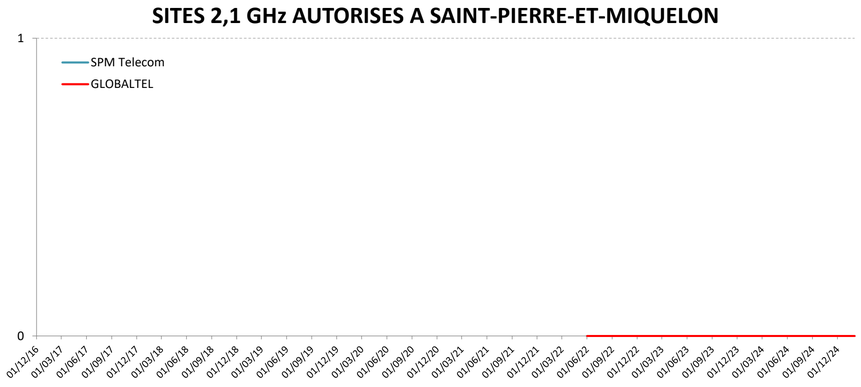

10 | Graphes d'évolution des déploiements des réseaux mobiles 4G par opérateur Outre-Mer depuis 2016

D. Historique des sites 4G autorisés dans la bande 1 800 MHz depuis déc. 2016 (1/3)

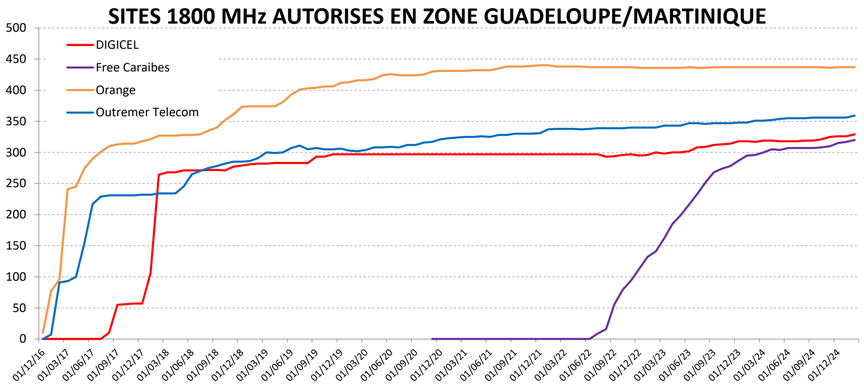

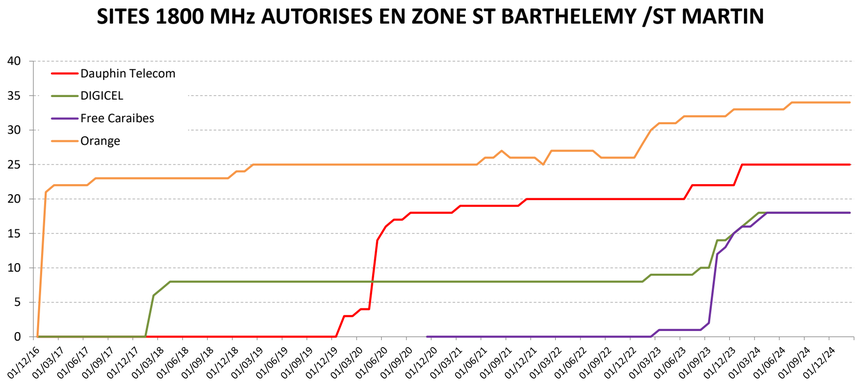

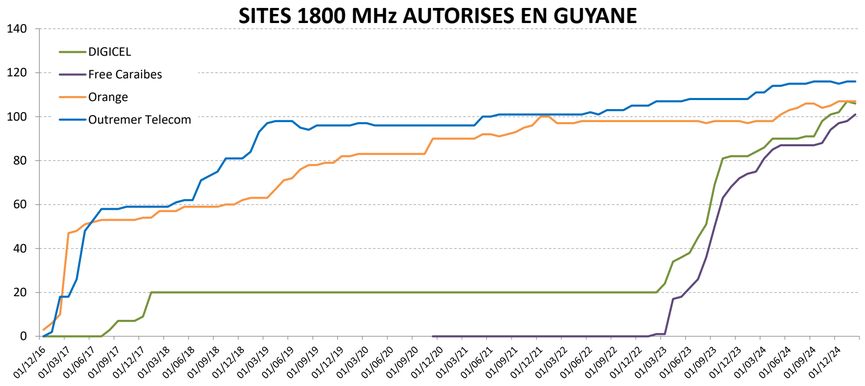

10 | Graphes d'évolution des déploiements des réseaux mobiles 4G par opérateur Outre-Mer depuis 2016

D. Historique des sites 4G autorisés dans la bande 1 800 MHz depuis déc. 2016 (2/3)

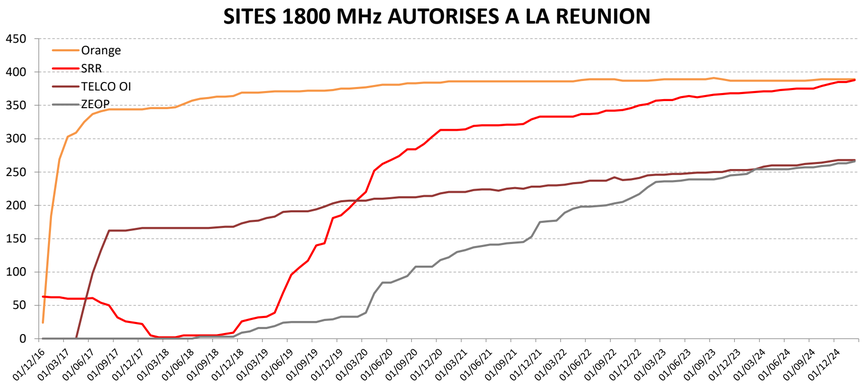

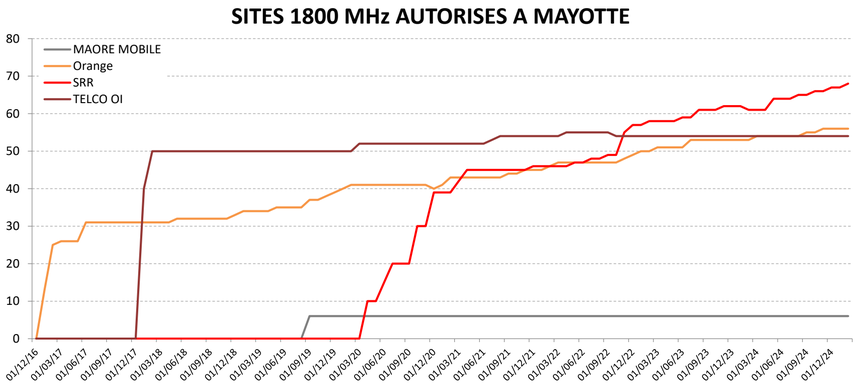

10 | Graphes d'évolution des déploiements des réseaux mobiles 4G par opérateur Outre-Mer depuis 2016

D. Historique des sites 4G autorisés dans la bande 1 800 MHz depuis déc. 2016 (3/3)

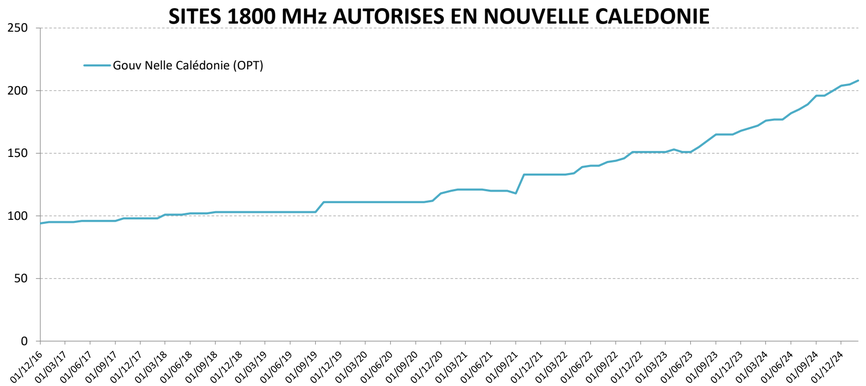

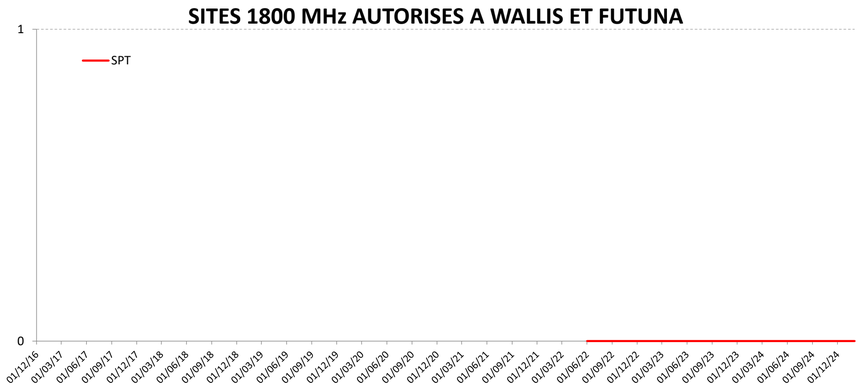

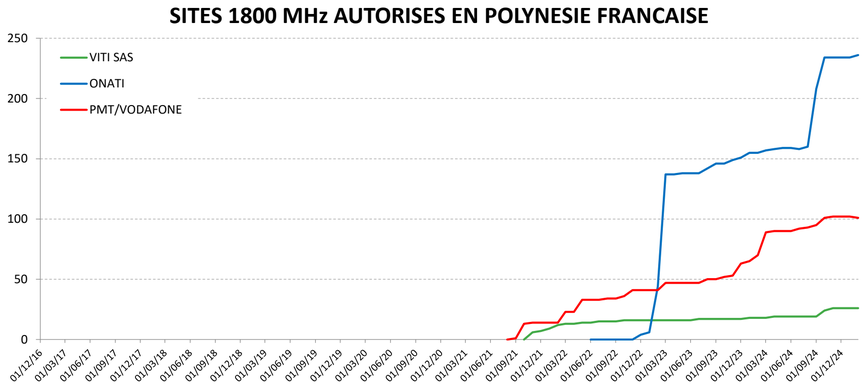

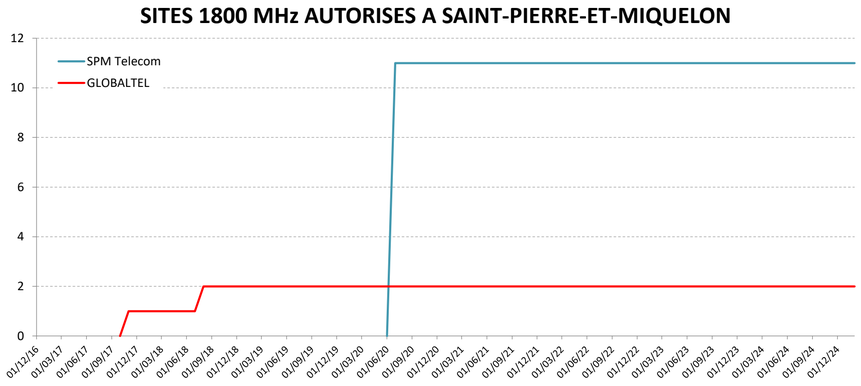

10 | Graphes d'évolution des déploiements des réseaux mobiles 4G par opérateur Outre-Mer depuis 2016

E. Historique des sites 4G autorisés dans la bande 900 MHz depuis déc. 2016

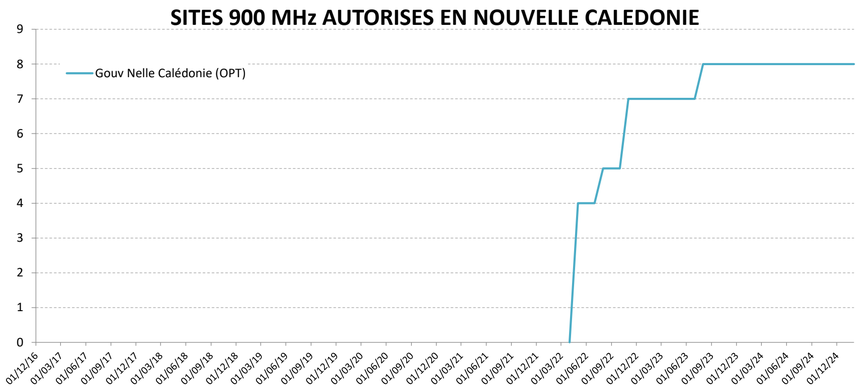

10 | Graphes d'évolution des déploiements des réseaux mobiles 4G par opérateur Outre-Mer depuis 2016

F. Historique des sites 4G autorisés dans la bande 800 MHz depuis déc. 2016 (1/3)

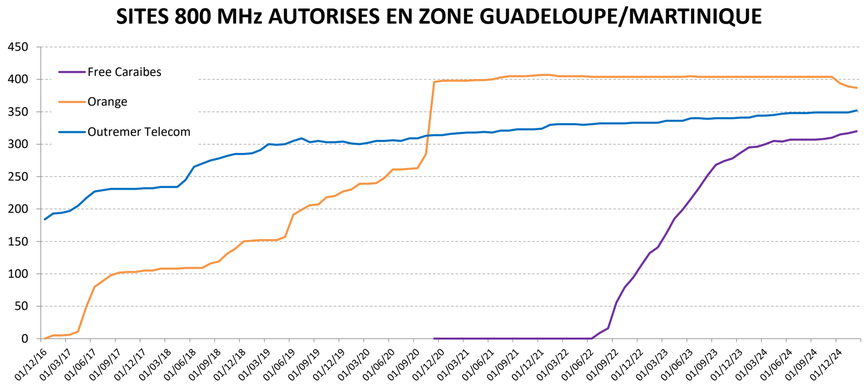

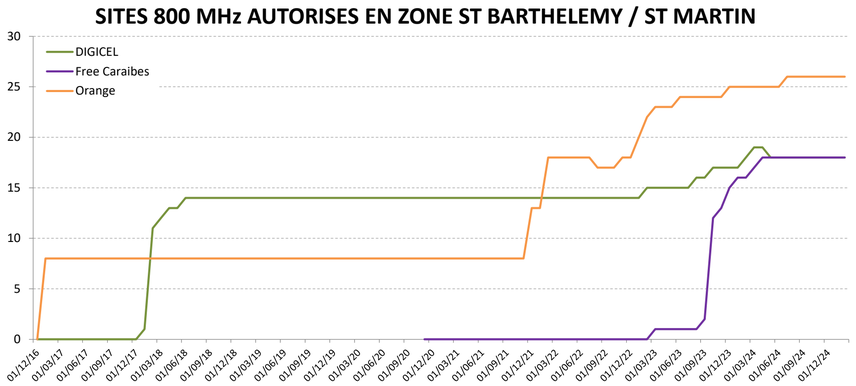

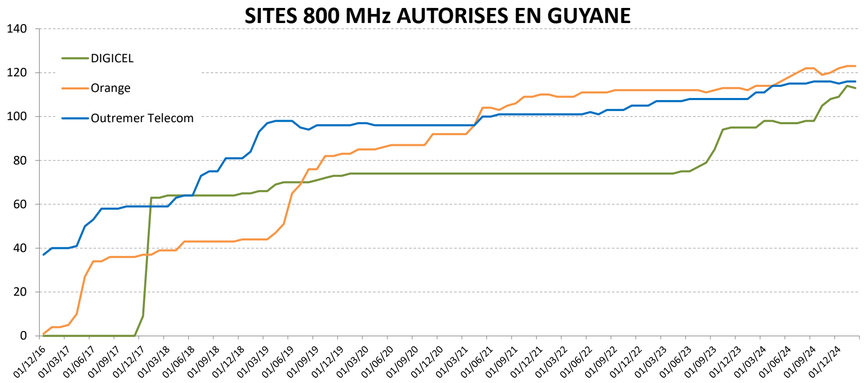

10 | Graphes d'évolution des déploiements des réseaux mobiles 4G par opérateur Outre-Mer depuis 2016

F. Historique des sites 4G autorisés dans la bande 800 MHz depuis déc. 2016 (2/3)

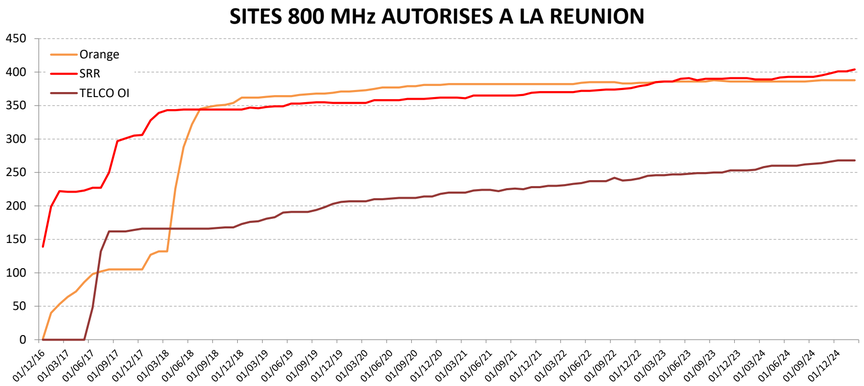

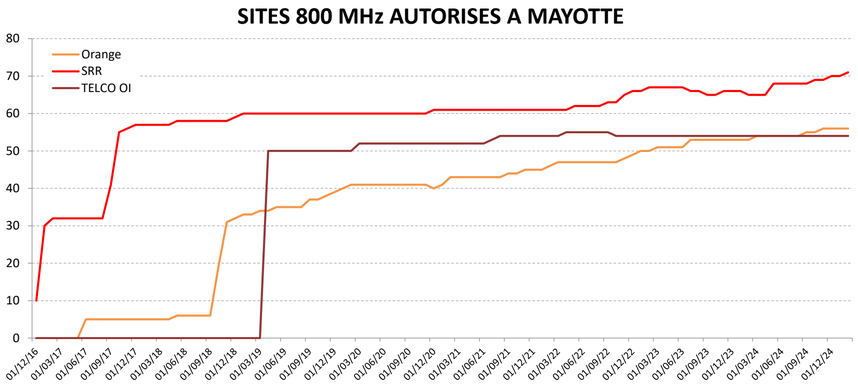

10 | Graphes d'évolution des déploiements des réseaux mobiles 4G par opérateur Outre-Mer depuis 2016

F. Historique des sites 4G autorisés dans la bande 800 MHz depuis déc. 2016 (3/3)

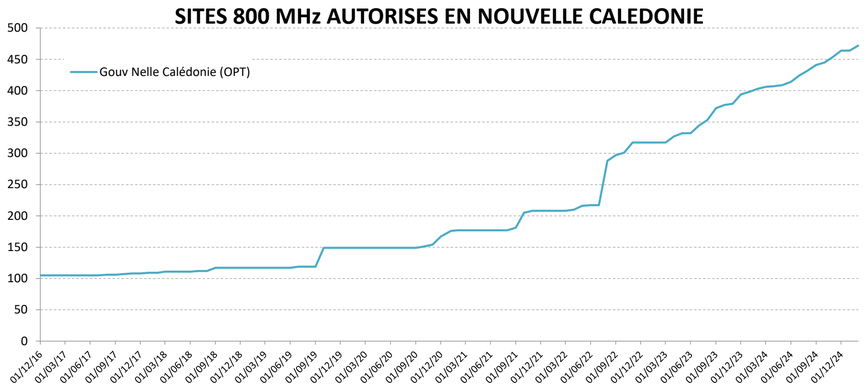

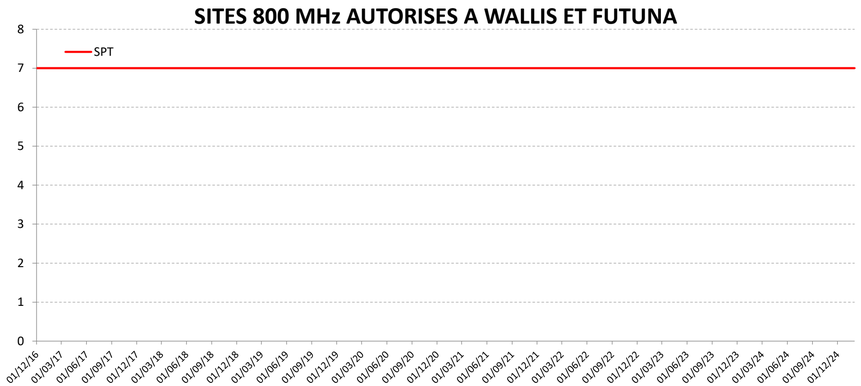

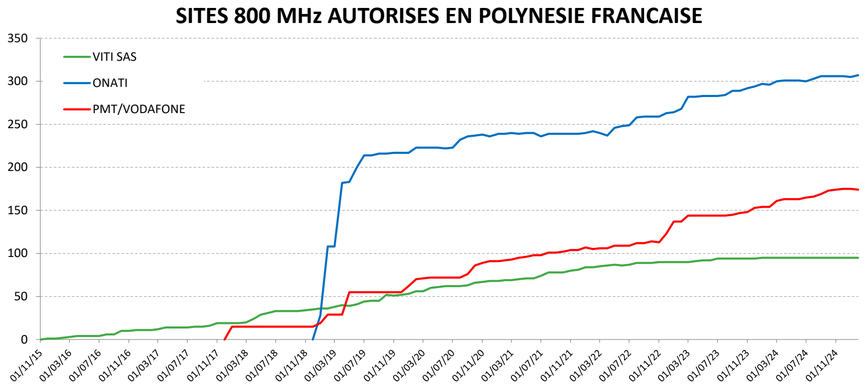

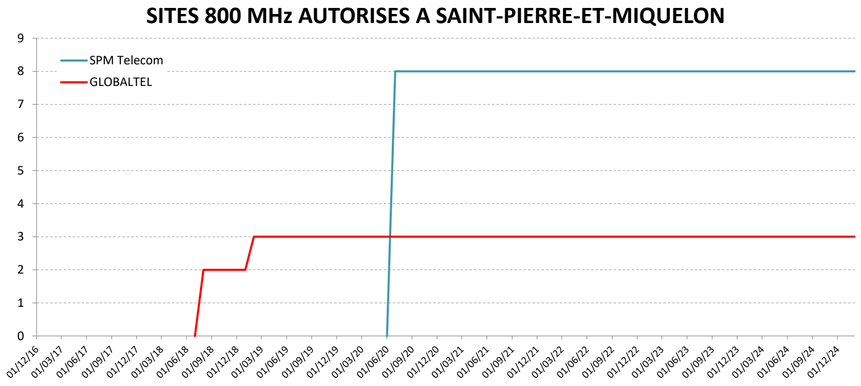

10 | Graphes d'évolution des déploiements des réseaux mobiles 4G par opérateur Outre-Mer depuis 2016

G. Historique des sites 4G autorisés dans la bande 700 MHz depuis déc. 2016 (1/3)

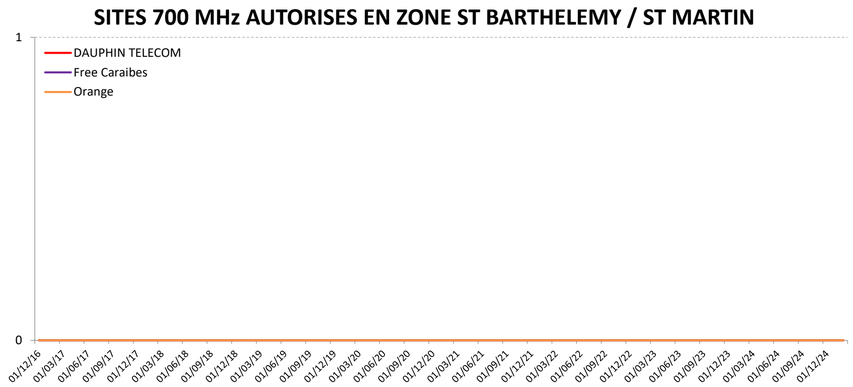

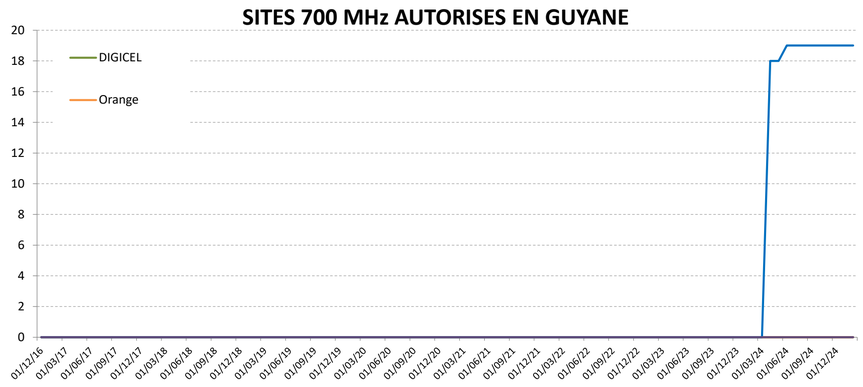

10 | Graphes d'évolution des déploiements des réseaux mobiles 4G par opérateur Outre-Mer depuis 2016

G. Historique des sites 4G autorisés dans la bande 700 MHz depuis déc. 2016 (2/3)

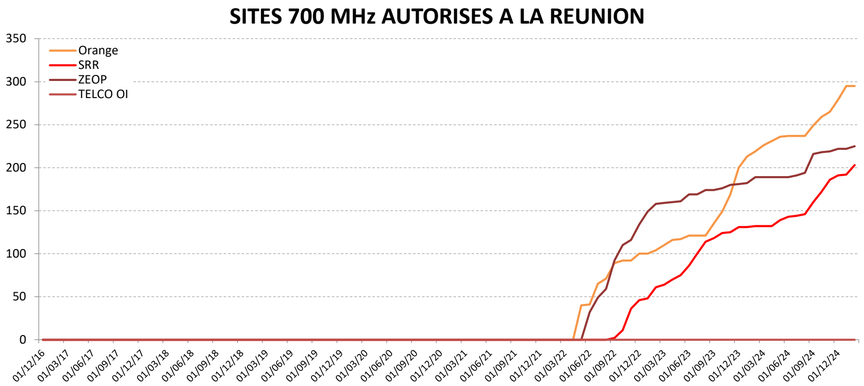

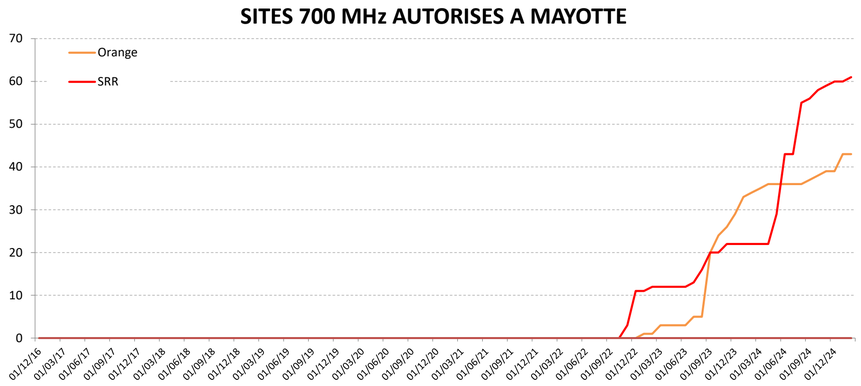

10 | Graphes d'évolution des déploiements des réseaux mobiles 4G par opérateur Outre-Mer depuis 2016

G. Historique des sites 4G autorisés dans la bande 700 MHz depuis déc. 2016 (3/3)

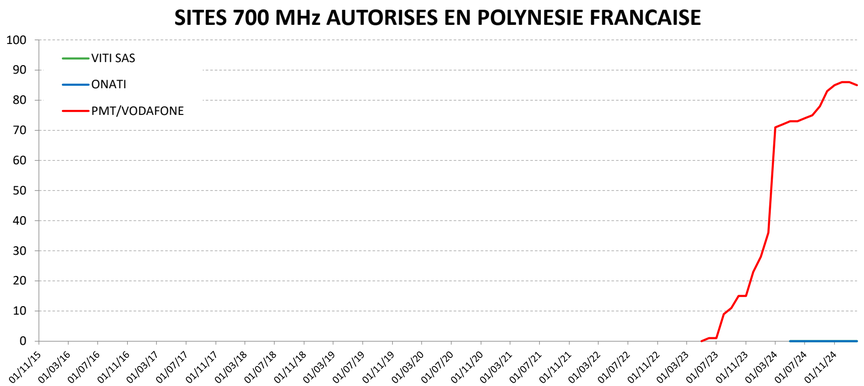

10 | Graphes d'évolution des déploiements des réseaux mobiles 4G par opérateur Outre-Mer depuis 2016

H. Historique des sites 4G en service depuis déc. 2016 (1/3)

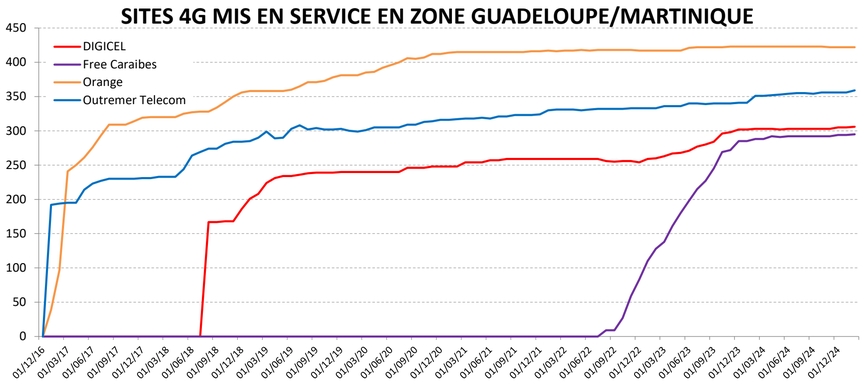

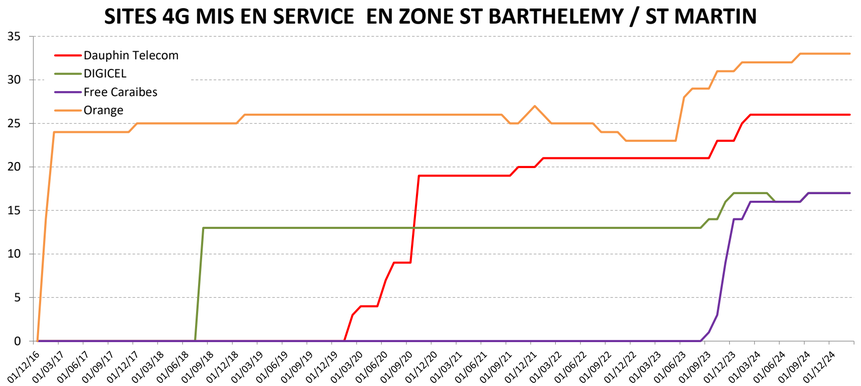

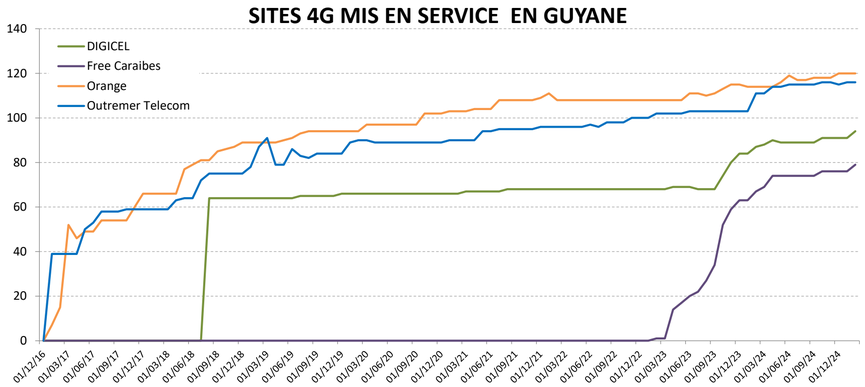

(*) Source: déclarations des opérateurs à l'ANFR

10 | Graphes d'évolution des déploiements des réseaux mobiles 4G par opérateur Outre-Mer depuis 2016

H. Historique des sites 4G en service depuis déc. 2016 (2/3)

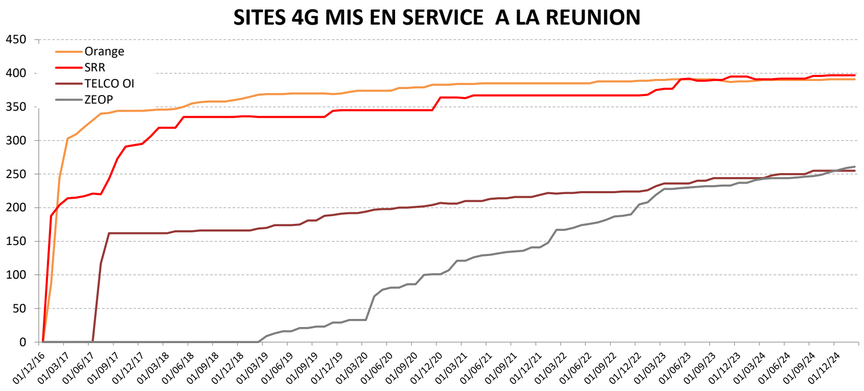

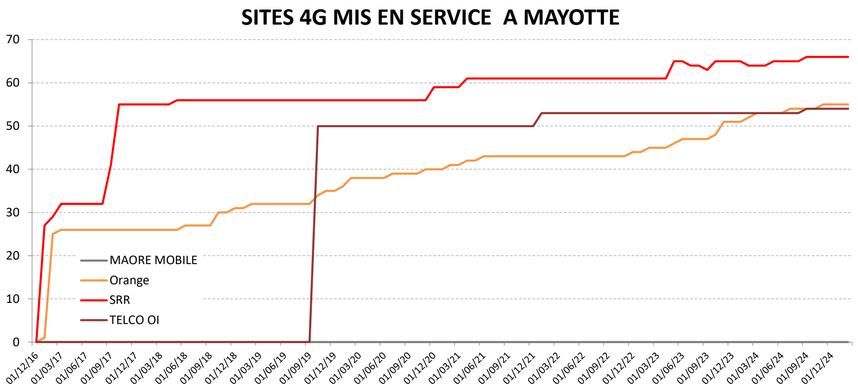

(*) Source: déclarations des opérateurs à l'ANFR

10 | Graphes d'évolution des déploiements des réseaux mobiles 4G par opérateur Outre-Mer depuis 2016

H. Historique des sites 4G en service depuis déc. 2016 (3/3)

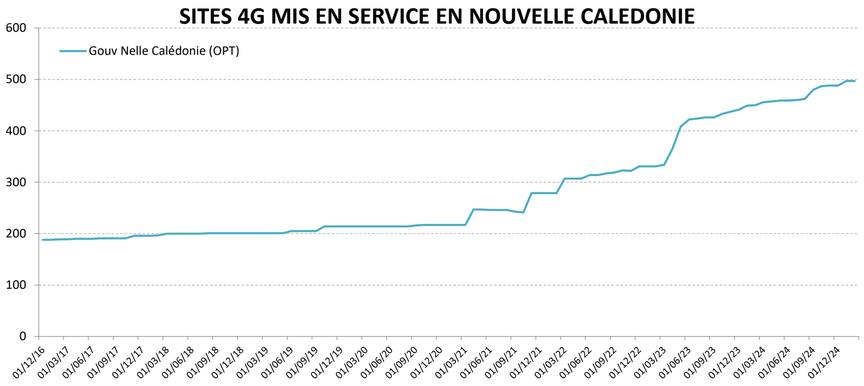

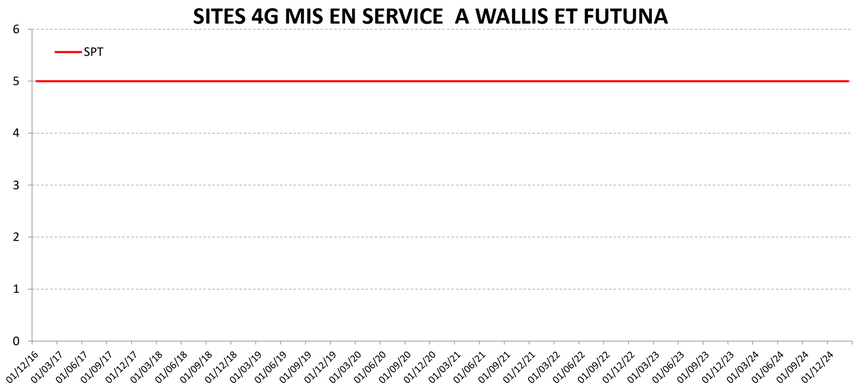

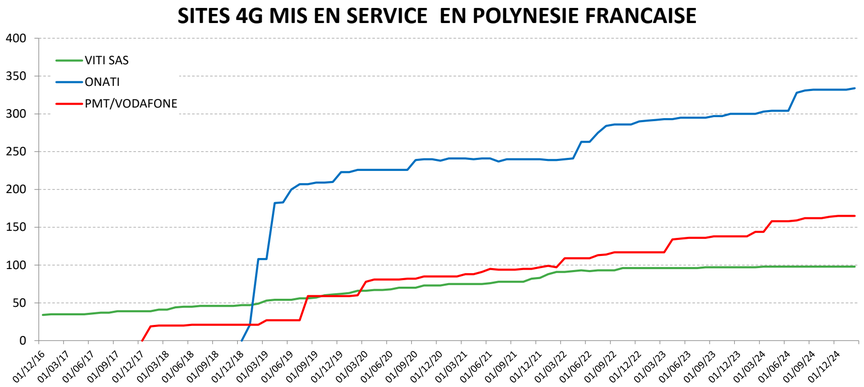

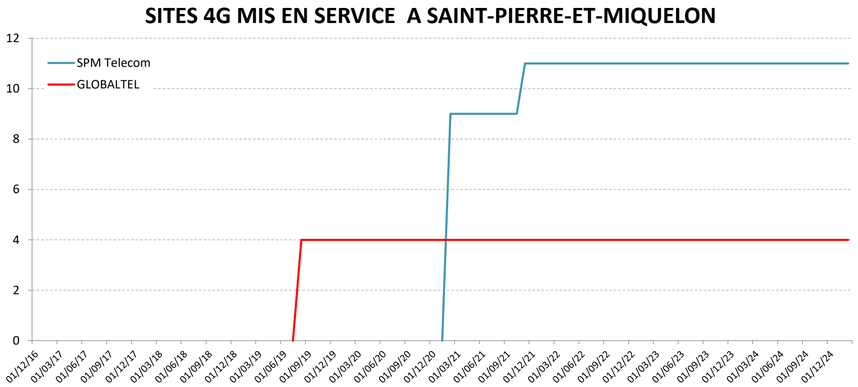

(*) Source: déclarations des opérateurs à l'ANFR

10 | Graphes d'évolution des déploiements des réseaux mobiles 4G par opérateur Outre-Mer depuis 2016

I. Historique des sites 4G en service dans la bande 2,6 GHz depuis déc. 2016 (1/3)

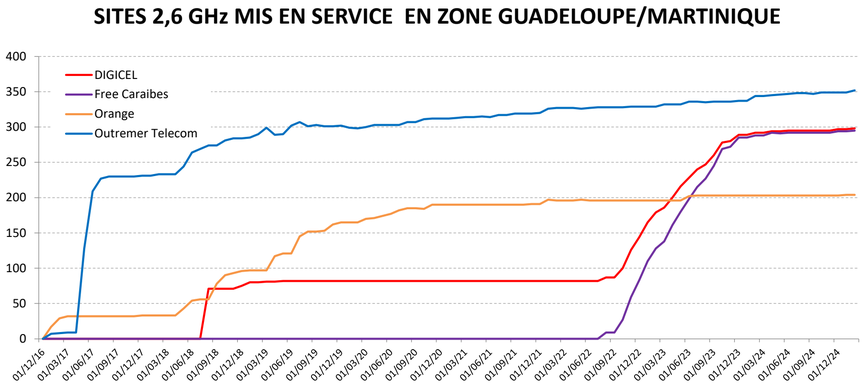

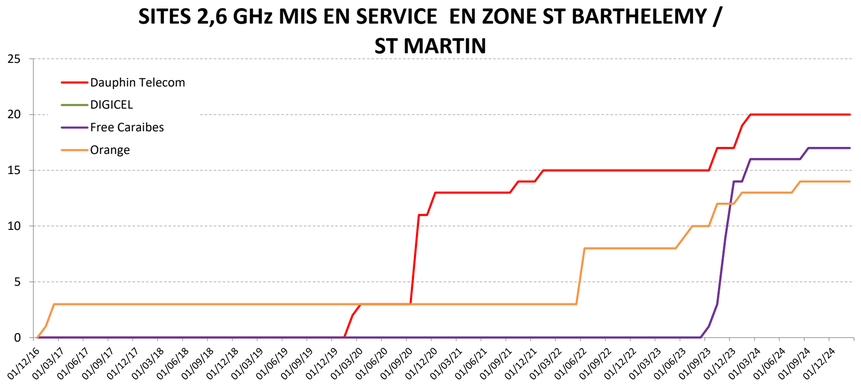

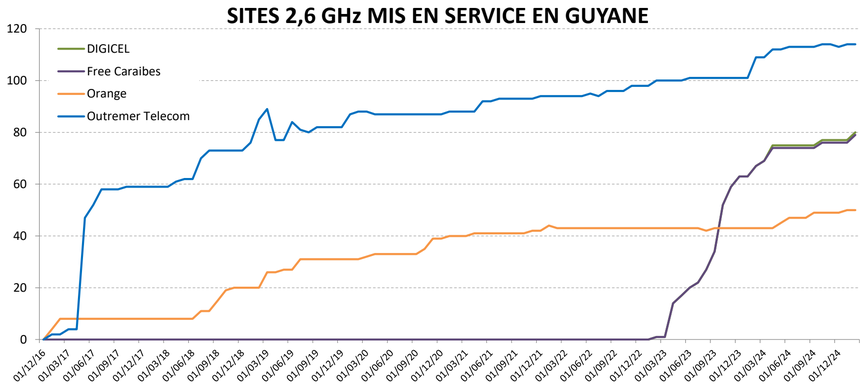

(*) Source: déclarations des opérateurs à l'ANFR

10 | Graphes d'évolution des déploiements des réseaux mobiles 4G par opérateur Outre-Mer depuis 2016

I. Historique des sites 4G en service dans la bande 2,6 GHz depuis déc. 2016 (2/3)

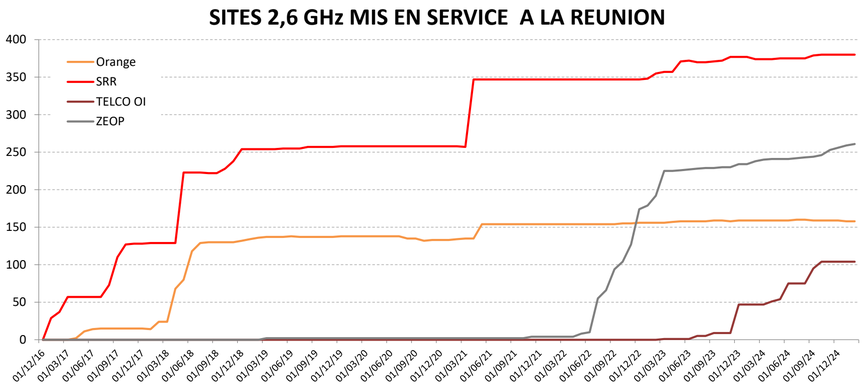

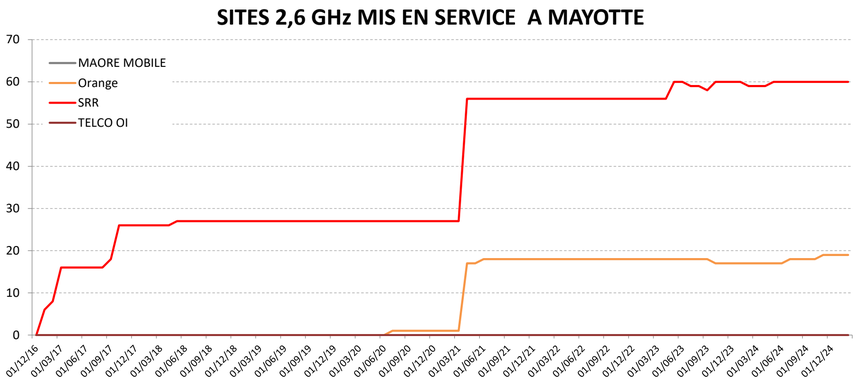

(*) Source: déclarations des opérateurs à l'ANFR

10 | Graphes d'évolution des déploiements des réseaux mobiles 4G par opérateur Outre-Mer depuis 2016

I. Historique des sites 4G en service dans la bande 2,6 GHz depuis déc. 2016 (3/3)

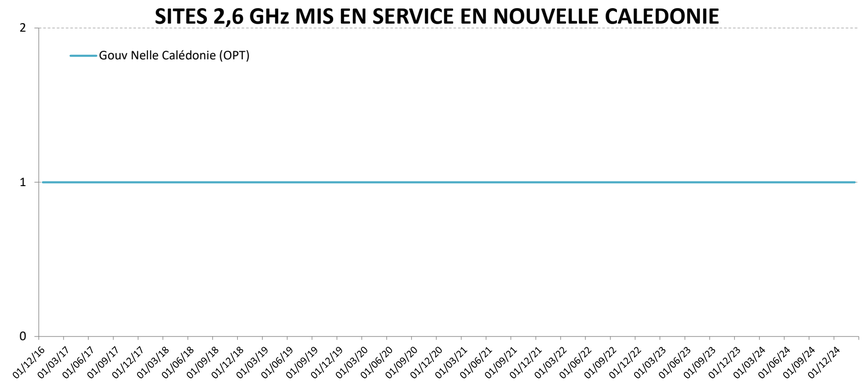

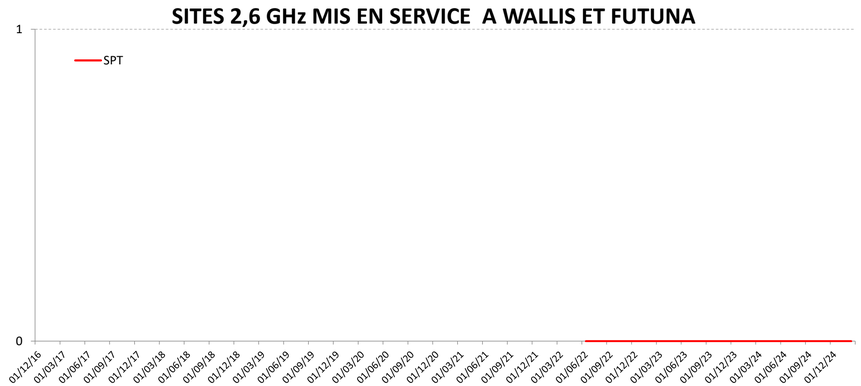

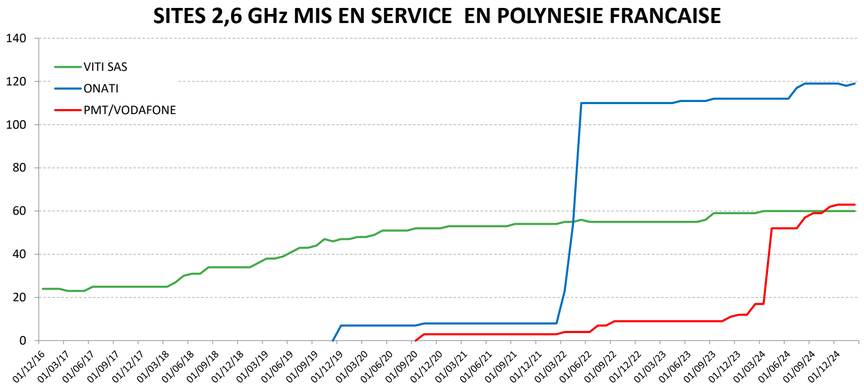

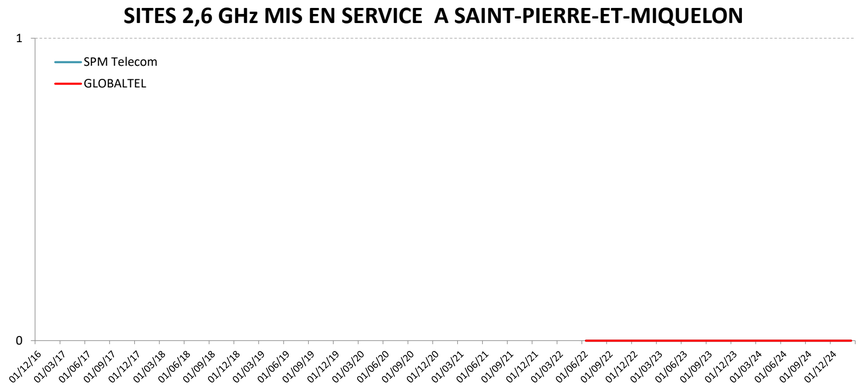

(*) Source: déclarations des opérateurs à l'ANFR

10 | Graphes d'évolution des déploiements des réseaux mobiles 4G par opérateur Outre-Mer depuis 2016

J. Historique des sites 4G en service dans la bande 2,1 GHz depuis déc. 2016 (1/3)

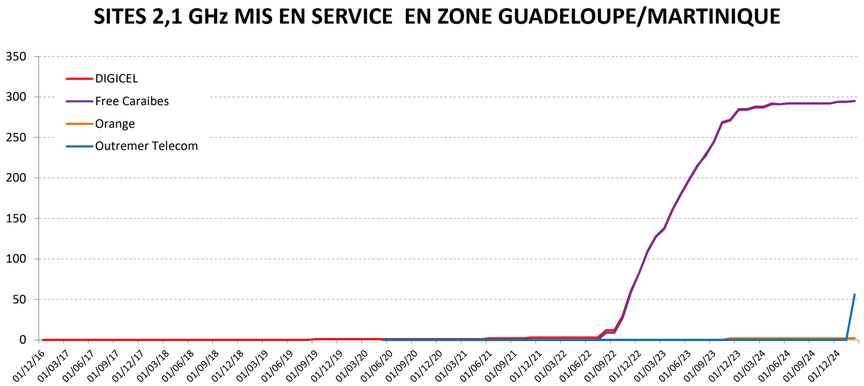

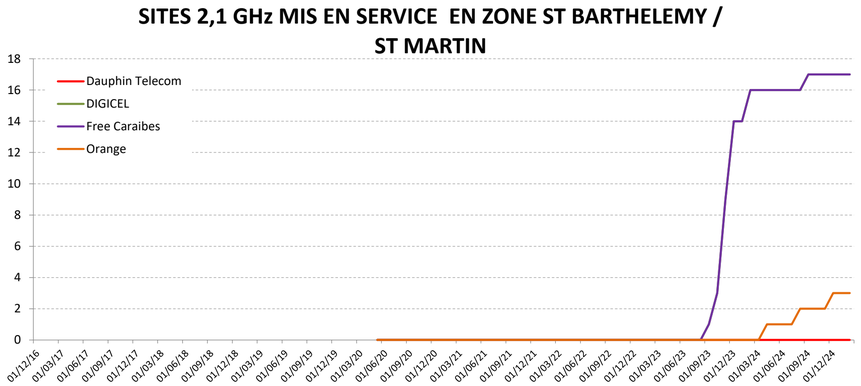

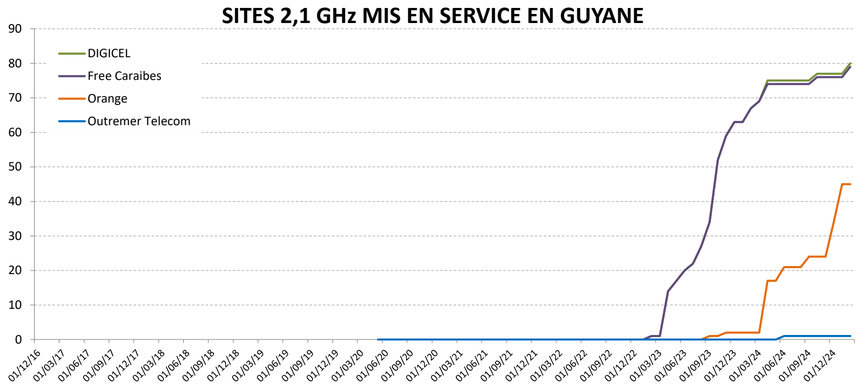

(*) Source: déclarations des opérateurs à l'ANFR

10 | Graphes d'évolution des déploiements des réseaux mobiles 4G par opérateur Outre-Mer depuis 2016

J. Historique des sites 4G en service dans la bande 2,1 GHz depuis déc. 2016 (2/3)

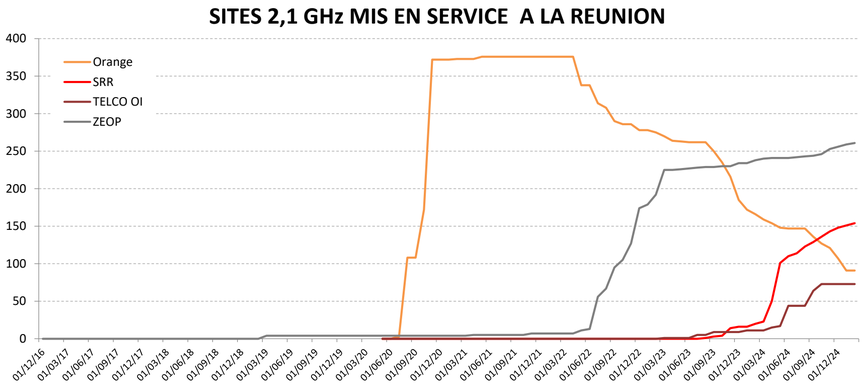

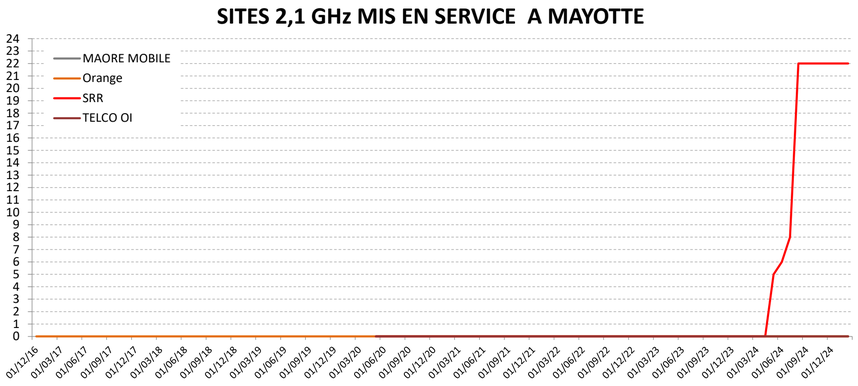

(*) Source: déclarations des opérateurs à l'ANFR

10 | Graphes d'évolution des déploiements des réseaux mobiles 4G par opérateur Outre-Mer depuis 2016

J. Historique des sites 4G en service dans la bande 2,1 GHz depuis déc. 2016 (3/3)

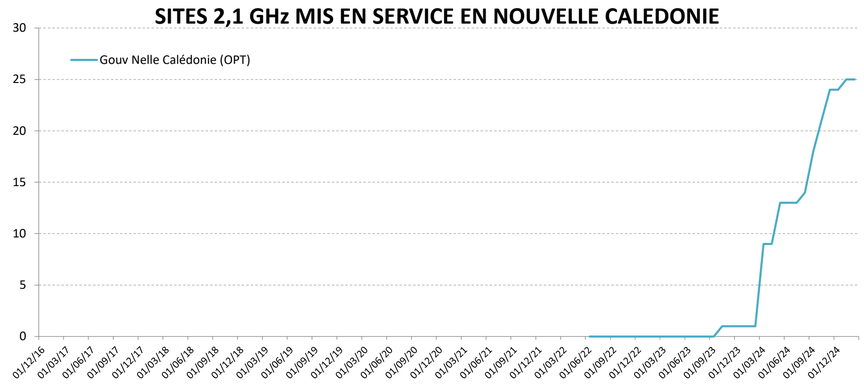

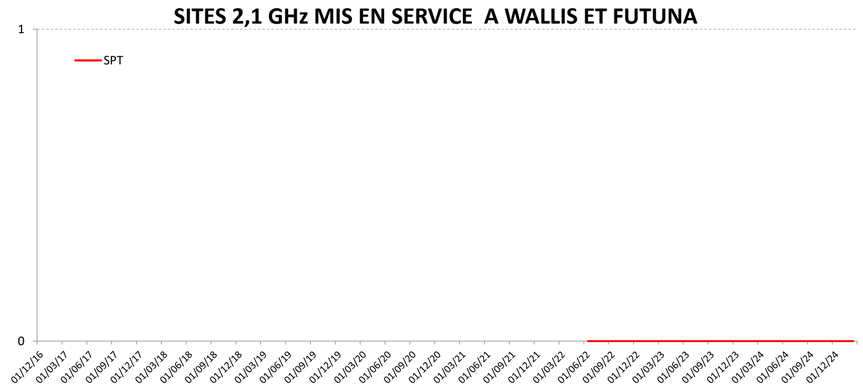

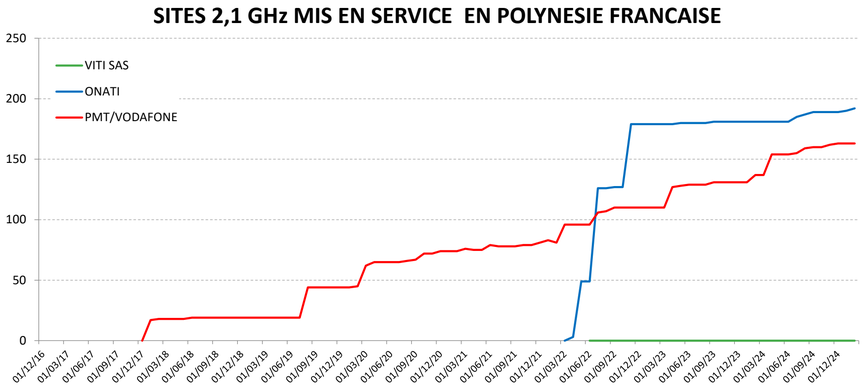

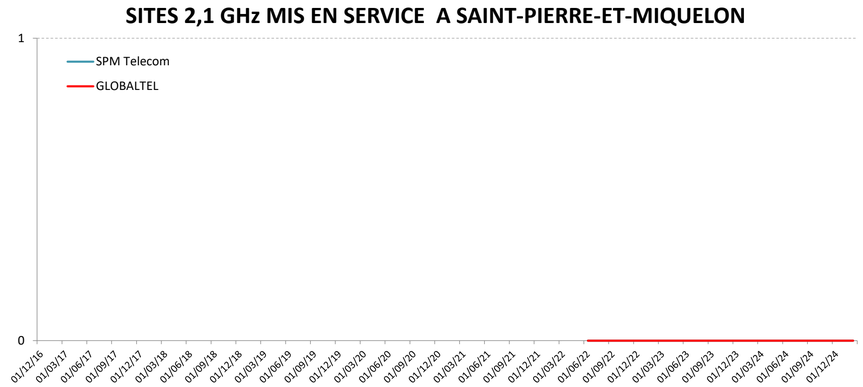

(*) Source: déclarations des opérateurs à l'ANFR

10 | Graphes d'évolution des déploiements des réseaux mobiles 4G par opérateur Outre-Mer depuis 2016

K. Historique des sites 4G en service dans la bande 1 800 MHz depuis déc. 2016 (1/3)

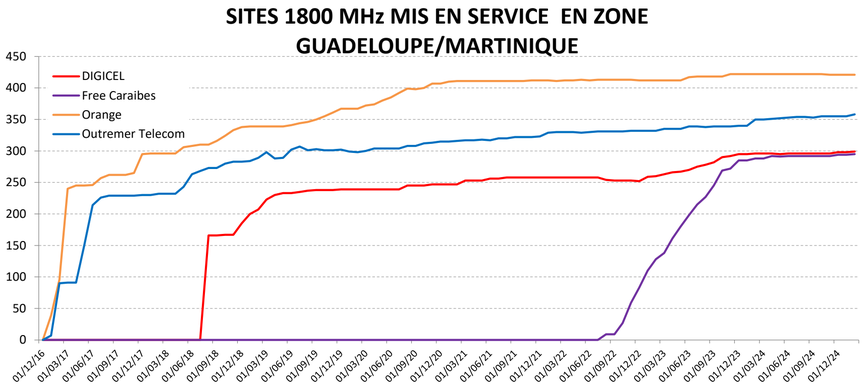

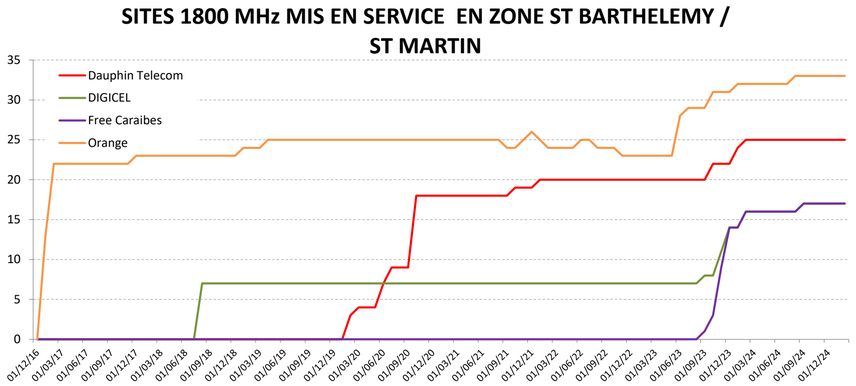

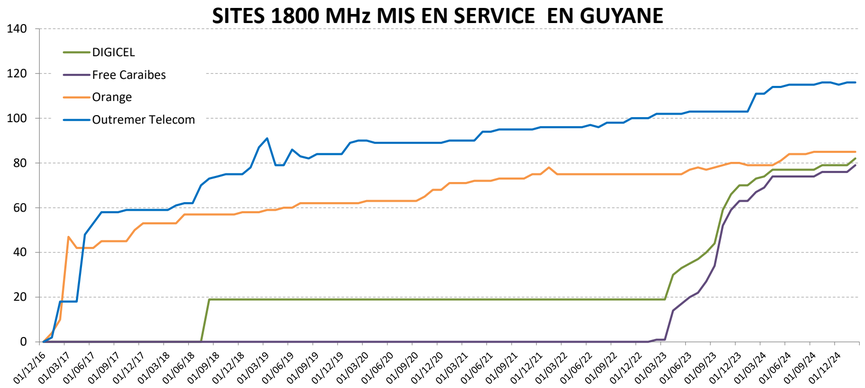

(*) Source: déclarations des opérateurs à l'ANFR

10 | Graphes d'évolution des déploiements des réseaux mobiles 4G par opérateur Outre-Mer depuis 2016

K. Historique des sites 4G en service dans la bande 1 800 MHz depuis déc. 2016 (2/3)

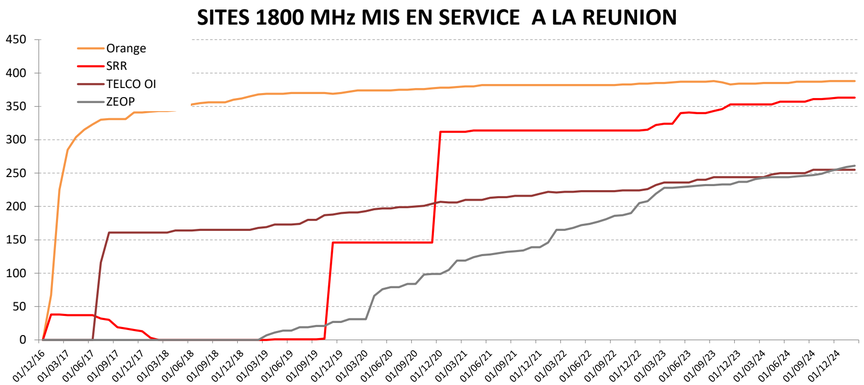

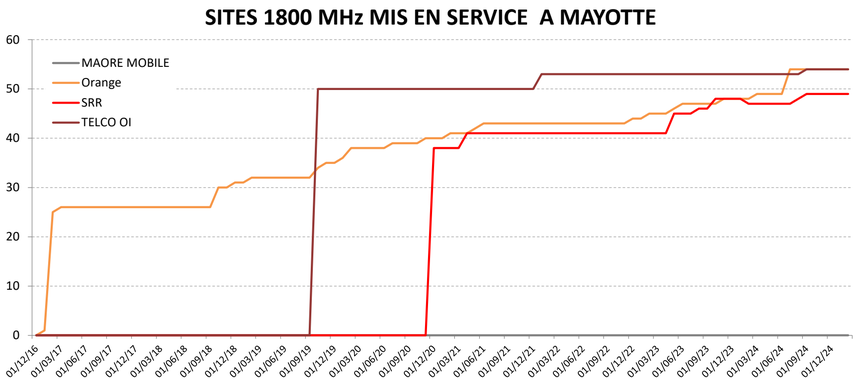

(*) Source: déclarations des opérateurs à l'ANFR

10 | Graphes d'évolution des déploiements des réseaux mobiles 4G par opérateur Outre-Mer depuis 2016

K. Historique des sites 4G en service dans la bande 1 800 MHz depuis déc. 2016 (3/3)

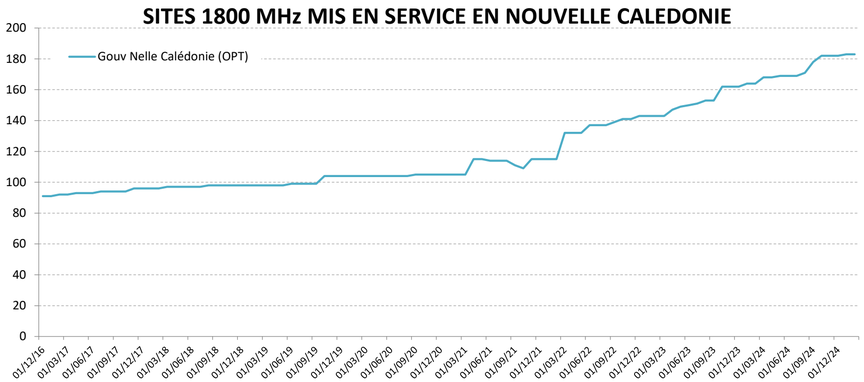

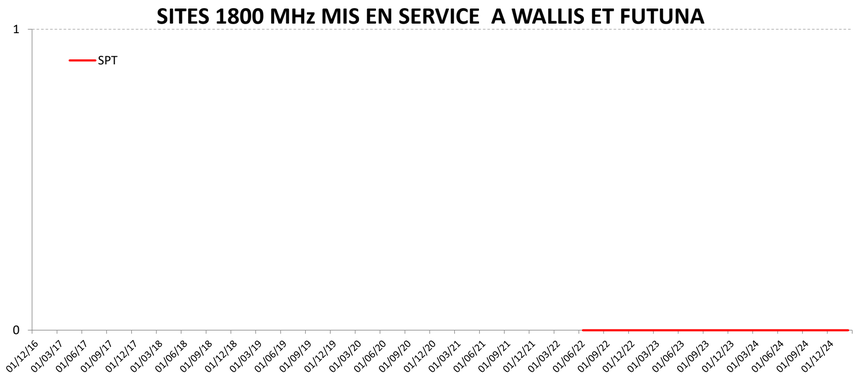

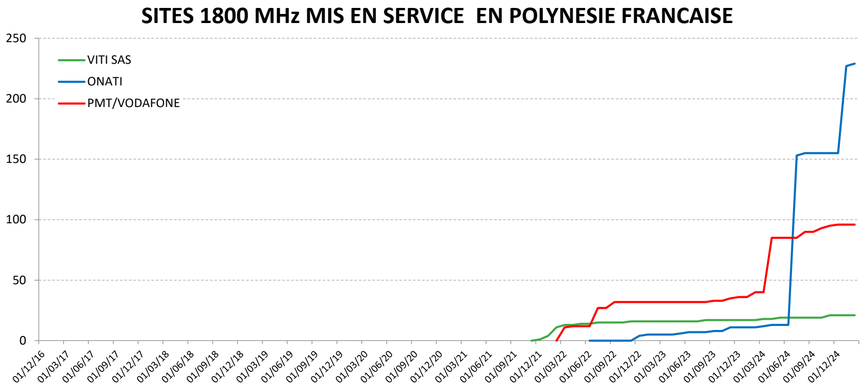

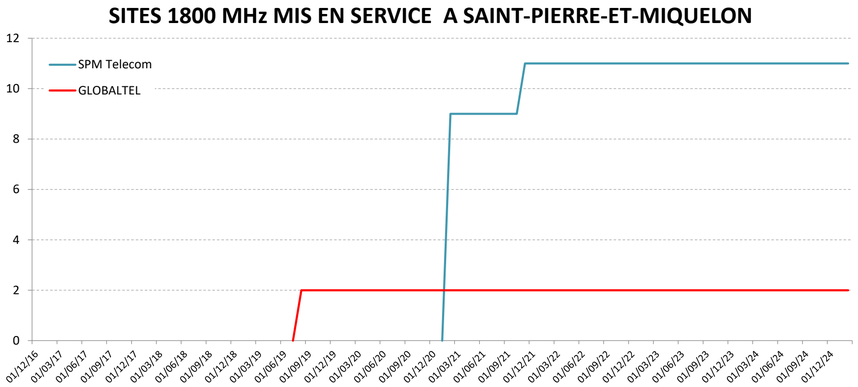

(*) Source: déclarations des opérateurs à l'ANFR

10 | Graphes d'évolution des déploiements des réseaux mobiles 4G par opérateur Outre-Mer depuis 2016

L. Historique des sites 4G en service dans la bande 900 MHz depuis déc. 2016

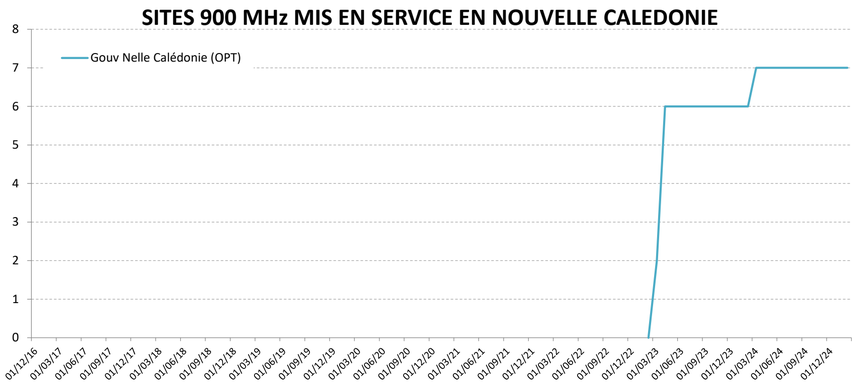

(*) Source: déclarations des opérateurs à l'ANFR

10 | Graphes d'évolution des déploiements des réseaux mobiles 4G par opérateur Outre-Mer depuis 2016

M. Historique des sites 4G en service dans la bande 800 MHz depuis déc. 2016 (1/3)

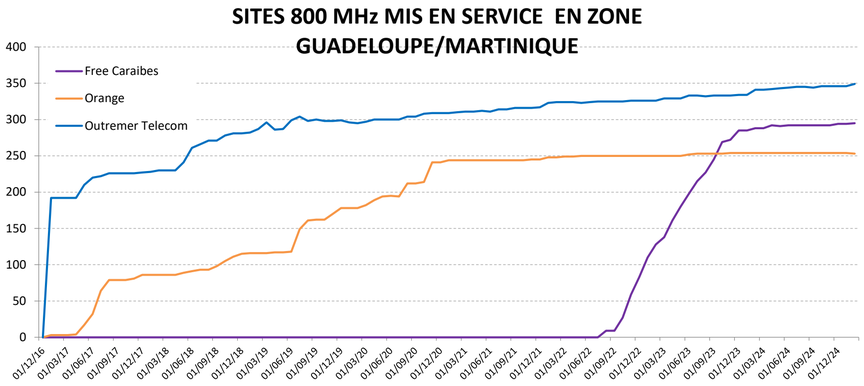

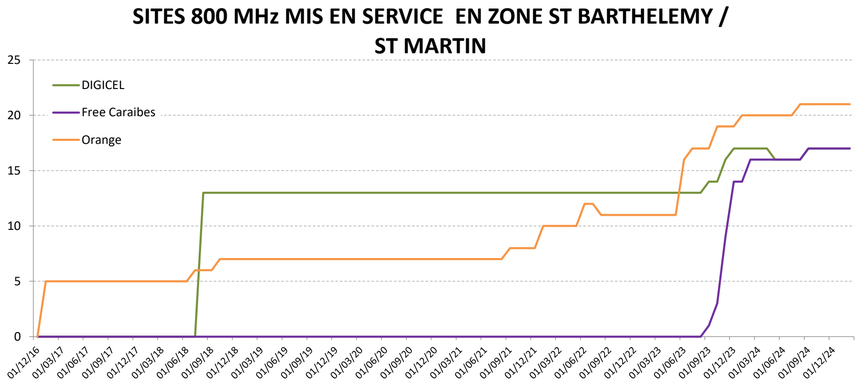

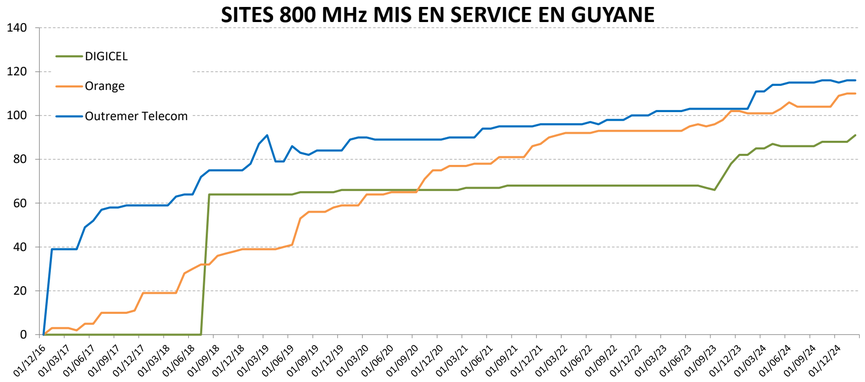

(*) Source: déclarations des opérateurs à l'ANFR

10 | Graphes d'évolution des déploiements des réseaux mobiles 4G par opérateur Outre-Mer depuis 2016

M. Historique des sites 4G en service dans la bande 800 MHz depuis déc. 2016 (2/3)

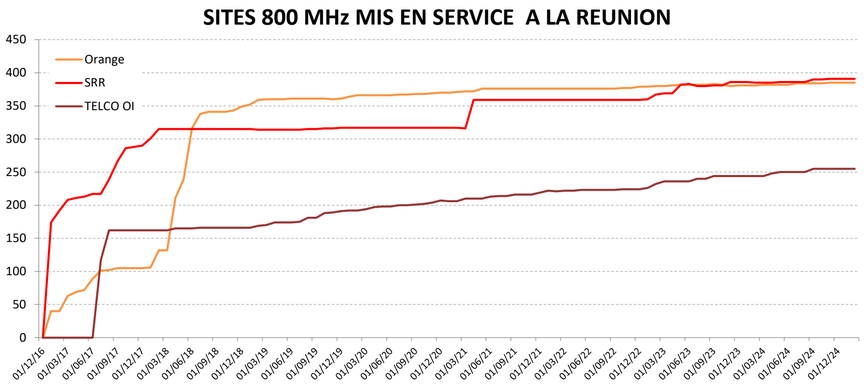

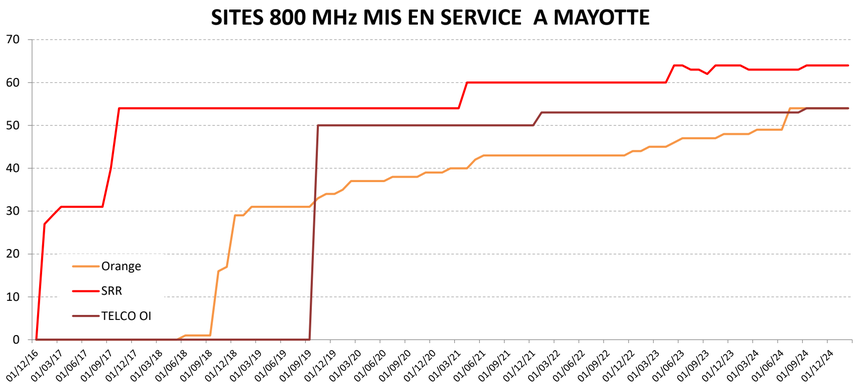

(*) Source: déclarations des opérateurs à l'ANFR

10 | Graphes d'évolution des déploiements des réseaux mobiles 4G par opérateur Outre-Mer depuis 2016

M. Historique des sites 4G en service dans la bande 800 MHz depuis déc. 2016 (3/3)

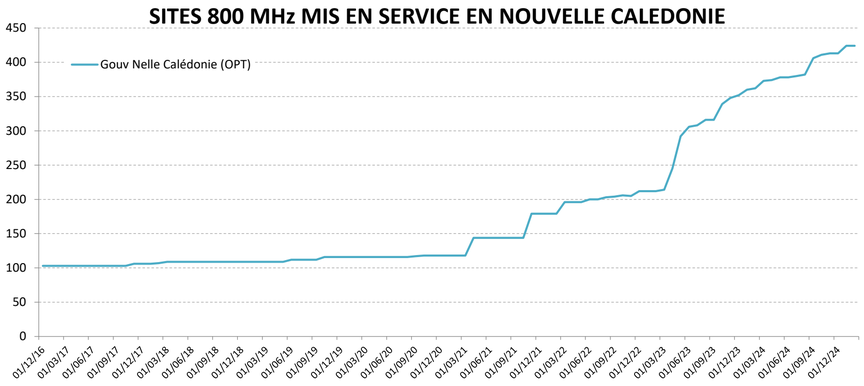

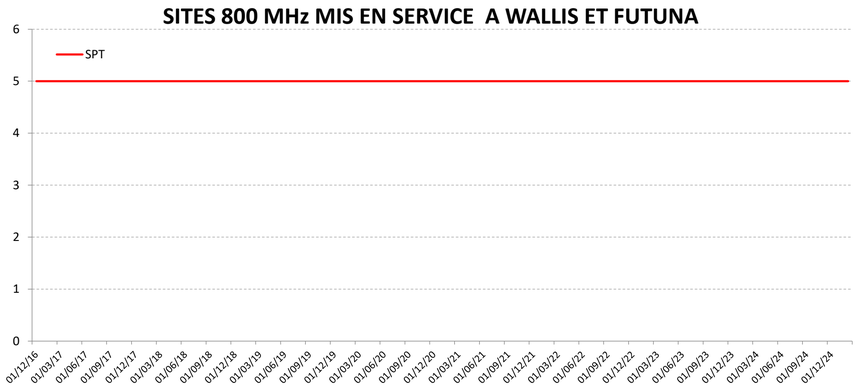

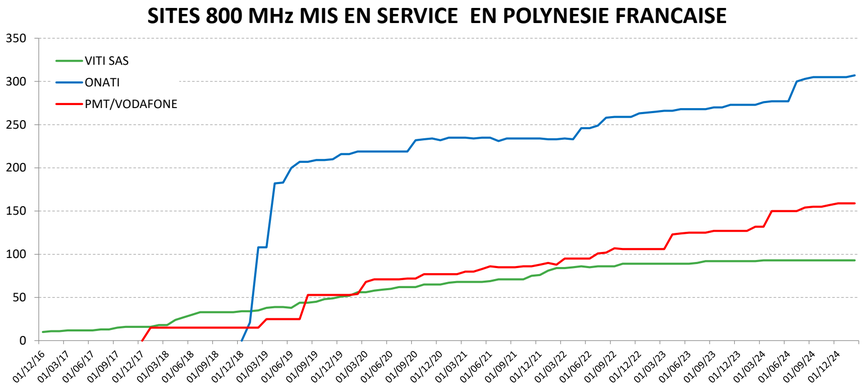

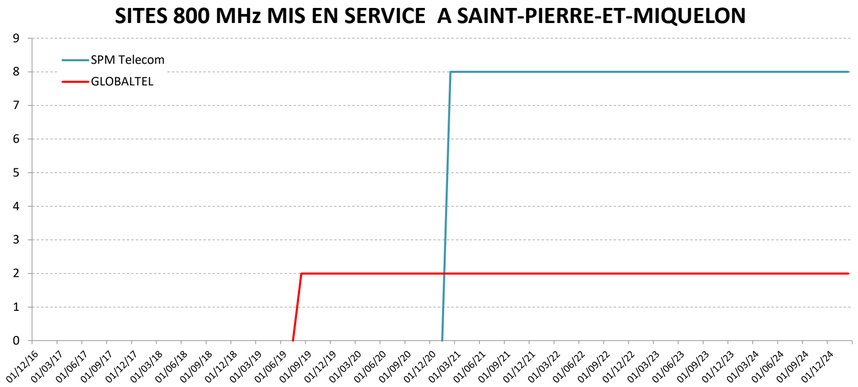

(*) Source: déclarations des opérateurs à l'ANFR

10 | Graphes d'évolution des déploiements des réseaux mobiles 4G par opérateur Outre-Mer depuis 2016

N. Historique des sites 4G en service dans la bande 700 MHz depuis déc. 2016 (1/3)

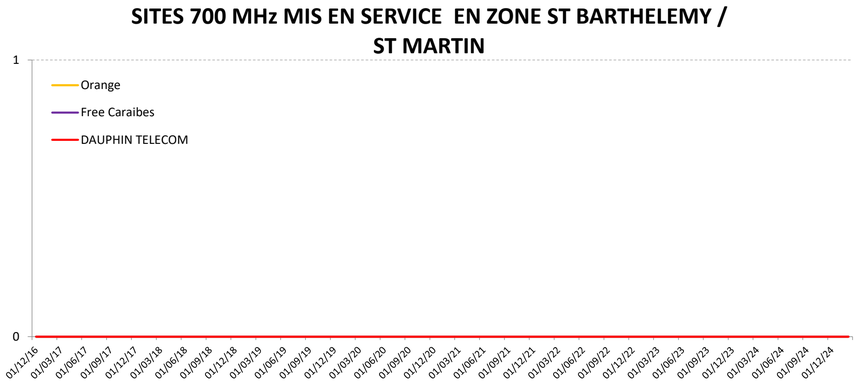

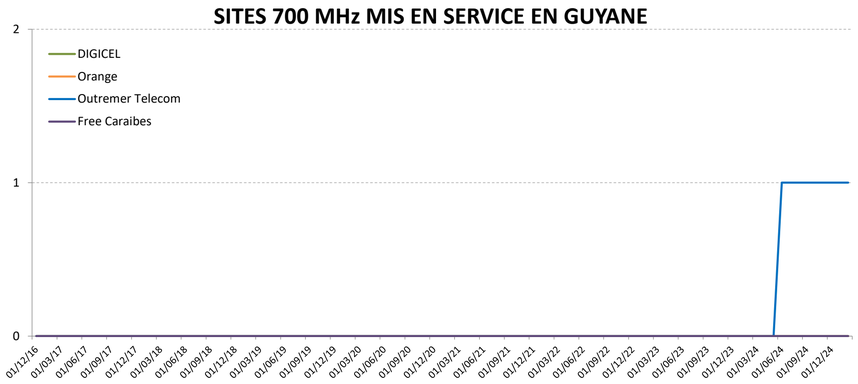

(*) Source: déclarations des opérateurs à l'ANFR

10 | Graphes d'évolution des déploiements des réseaux mobiles 4G par opérateur Outre-Mer depuis 2016

N. Historique des sites 4G en service dans la bande 700 MHz depuis déc. 2016 (2/3)

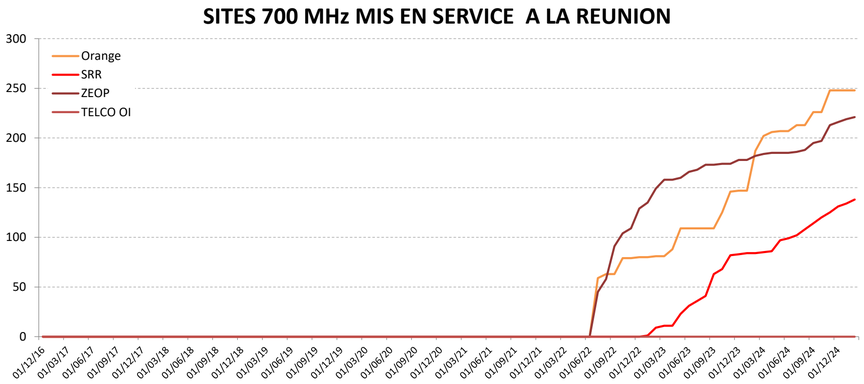

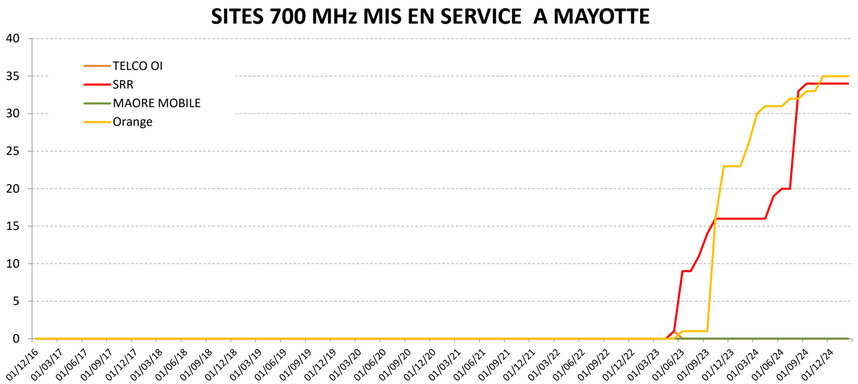

(*) Source: déclarations des opérateurs à l'ANFR

10 | Graphes d'évolution des déploiements des réseaux mobiles 4G par opérateur Outre-Mer depuis 2016

N. Historique des sites 4G en service dans la bande 700 MHz depuis déc. 2016 (3/3)

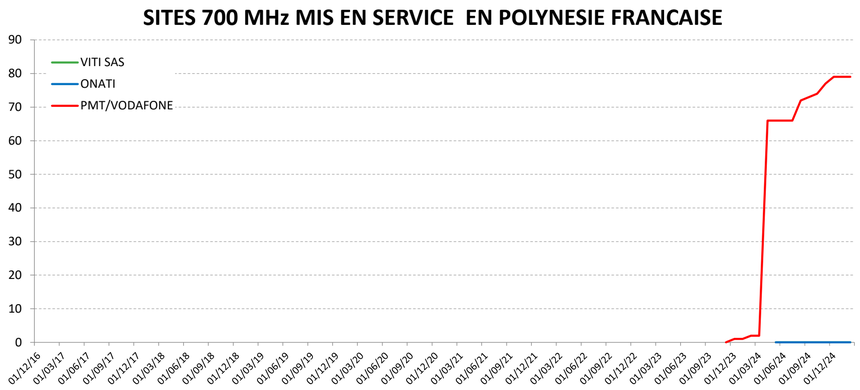

(*) Source: déclarations des opérateurs à l'ANFR

RÉPUBLIQUE FRANÇAISE
Liberté
Égalité
Fraternité

ANFR
AGENCE NATIONALE DES FRÉQUENCES

Agence nationale des fréquences

T. +33 (0)1 45 18 72 72 78, avenue du Général de Gaulle
F. +33 (0)1 45 18 73 00 94707 MAISONS-ALFORT CEDEX

www.anfr.fr

Rejoignez-nous sur

/anfr