

OBSERVATOIRE DU DEPLOIEMENT DES RESEAUX MOBILES

Outre-Mer

RESULTATS AU 1^{ER} FÉVRIER 2020

SYNTHÈSE DES PRINCIPAUX RÉSULTATS AU 1^{ER} FÉVRIER 2020

01. Synthèse des principaux résultats	p. 3
02. Liste des opérateurs d’Outre-Mer	p. 4
03. Tableau de synthèse 4G en Outre-Mer	p. 5
04. Tableau de synthèse 4G en Outre-Mer (variations des parcs sur le mois passé)	p. 6
05. Tableau de synthèse 3G en Outre-Mer	p. 7
06. Tableau de synthèse 2G en Outre-Mer	p. 8
07. Graphes d’évolution des déploiements des réseaux mobiles 4G par opérateur Outre-Mer depuis 2016	p. 9
A. Historique des supports 4G autorisés dans les DOM, par opérateur depuis décembre 2016	p. 10-11
B. Historique des supports 4G autorisés dans les DOM, dans la bande 2,6 GHz (depuis déc. 2016)	p. 12-13
C. Historique des supports 4G autorisés dans les DOM, dans la bande 1 800 MHz (depuis déc. 2016)	p. 14-15
D. Historique des supports 4G autorisés dans les DOM, dans la bande 800 MHz (depuis déc. 2016)	p. 16-17
E. Historique des supports 4G en service dans les DOM, par opérateur (depuis déc. 2016)	p. 18-19
F. Historique des supports 4G en service dans les DOM, dans la bande 2,6 GHz (depuis déc. 2016)	p. 20-21
G. Historique des supports 4G en service dans les DOM, dans la bande 1 800 MHz (depuis déc. 2016)	p. 22-23
H. Historique des supports 4G en service dans les DOM, dans la bande 800 MHz (depuis déc. 2016)	p. 24-25

01. Synthèse des principaux résultats ^{1/2}

Au 1er février 2020,

- 2 635 sites sont autorisés Outre-Mer pour la téléphonie 4G ;
- 2 768 sites sont autorisés Outre-Mer pour la téléphonie 3G ;
- 2 929 sites sont autorisés Outre-Mer pour la téléphonie 2G.

Par ailleurs 17 sites expérimentaux 5G sont autorisés à la Réunion pour Orange.

02. Liste des opérateurs d'Outre-Mer

	Guadeloupe (971)	Martinique (972)	Guyane (973)	Réunion (974)	Saint-Pierre-et-Miquelon (975)	Mayotte (976)	Saint-Barthélemy (977)	Wallis et Futuna (978)	Polynésie française (986)	Nouvelle Calédonie (987)	Saint-Pierre-et-Miquelon (988)
Orange	X	X	X	X			X	X	X		
SRR				X			X				
OPT Nouvelle-Calédonie											X
SPM Télécom					X						
Outremer Télécom	X	X	X								
GLOBALTEL					X						
VINI										X	
UTS Caraïbes							X	X			
DIGICEL	X	X	X				X	X			
DAUPHIN TELECOM							X	X			
PMT/VODAFONE										X	
BPT									X		
BJT Partners							X				
TELCO OI				X		X					
VITI SAS										X	
ZEOP				X							

03. Tableau de synthèse 4G en Outre-Mer

Au 1er février 2020	LTE700	LTE700	LTE800	LTE800	LTE2100	LTE2100	LTE2600	LTE2600	LTE1800	LTE1800	TOTAL	TOTAL
	AUTORISES	SERVICE	AUTORISES	SERVICE	AUTORISES	SERVICE	AUTORISES	SERVICE	AUTORISES	SERVICE	AUTORISES4G	SERVICE4G
MAORE MOBILE	0	0	0	0	0	0	0	0	6	0	6	0
BPT	0	0	7	5	0	0	0	0	0	0	7	5
DIGICEL	0	0	88	79	3	1	92	82	325	265	387	319
FREE MOBILE	0	0	41	0	0	0	52	0	52	0	52	0
GLOBALTEL	0	0	3	2	0	0	0	0	2	2	5	4
GOUV Nlle Calédonie (OPT)	0	0	149	116	0	0	1	1	111	104	253	214
ORANGE	0	0	745	647	0	0	464	337	941	866	979	913
OUTREMER TELECOM	0	0	397	385	0	0	395	386	399	388	399	389
PMT/VODAFONE	0	0	70	54	65	45	0	0	0	0	80	60
SRR	0	0	414	371	0	0	382	285	209	146	421	401
TELCO OI	0	0	257	242	0	0	0	0	257	241	257	242
ONATI	0	0	223	219	0	0	9	7	0	0	231	226
ZEOP	0	0	0	0	33	4	33	2	33	31	33	33
VITI SAS	0	0	56	56	0	0	48	48	0	0	66	66
<i>Total théorique</i>	0	0	2 450	2 176	101	50	1 478	1 150	2 338	2 046	3 179	2 875
Nb. de supports	0	0	2 152	1 943	101	50	1 316	1 066	1 922	1 746	2 635	2 436

Certains des supports autorisés dans les différentes bandes de fréquences sont mutualisés. Ceci explique pourquoi la somme des supports autorisés par bande de fréquences n'est pas égale à la totalité des supports autorisés.

04. Tableau de synthèse 4G en Outre-Mer (variations des parcs sur le mois passé)

Variations sur le mois de janvier	LTE700	LTE700	LTE800	LTE800	LTE2600	LTE2600	LTE1800	LTE1800	TOTAL	TOTAL
	AUTORISES	SERVICE	AUTORISES	SERVICE	AUTORISES	SERVICE	AUTORISES	SERVICE	AUTORISES4G	SERVICE4G
BPT	0	0	0	0	0	0	0	0	0	0
DIGICEL	0	0	0	0	0	0	0	0	0	0
FREE MOBILE	0	0	0	0	0	0	0	0	0	0
GLOBALTEL	0	0	0	0	0	0	0	0	0	0
GOUV Nelle Calédonie (OPT)	0	0	0	0	0	0	0	0	0	0
ORANGE	0	0	13	4	11	0	6	4	6	4
OUTREMER TELECOM	0	0	0	0	0	0	0	0	0	0
PMT/VODAFONE	0	0	8	1	0	0	0	0	9	1
SRR	0	0	0	0	0	0	13	0	0	0
TELCO OI	0	0	0	0	0	0	0	0	0	0
ONATI	0	0	6	3	2	0	0	0	7	3
ZEOP	0	0	0	0	0	0	0	0	0	0
VITI SAS	0	0	3	4	1	1	0	0	2	3
<i>Total théorique</i>	<i>0</i>	<i>0</i>	<i>30</i>	<i>12</i>	<i>14</i>	<i>3</i>	<i>19</i>	<i>7</i>	<i>24</i>	<i>14</i>
Nb. de supports	0	0	30	12	14	3	19	7	24	14

Certains des supports autorisés dans les différentes bandes de fréquences sont mutualisés. Ceci explique pourquoi la somme des supports autorisés par bande de fréquences n'est pas égale à la totalité des supports autorisés.

05. Tableau de synthèse 3G en Outre-Mer

<i>Au 1er février 2020</i>	UMTS900	UMTS900	UMTS2100	UMTS2100	TOTAL	TOTAL
	AUTORISES	SERVICE	AUTORISES	SERVICE	AUTORISES3G	SERVICE3G
BPT	7	5	0	0	7	5
DAUPHIN TELECOM	0	0	12	4	12	4
FREE MOBILE	12	0	52	0	52	0
DIGICEL	337	314	405	334	408	367
GOUV Nelle Calédonie (OPT)	271	268	113	111	380	376
ORANGE	429	417	932	873	945	881
OUTREMER TELECOM	387	378	397	385	398	388
PMT/VODAFONE	107	96	10	9	115	105
SRR	419	401	397	358	432	421
TELCO OI	257	241	257	241	257	241
ONATI	170	164	185	168	244	230
UTS Caraïbes	1	0	14	13	14	13
<i>Total théorique</i>	<i>2 397</i>	<i>2 284</i>	<i>2 774</i>	<i>2 496</i>	<i>3 264</i>	<i>3 031</i>
Nb. de supports	2 114	2 023	2 295	2 124	2 768	2 611

Certains des supports autorisés dans les différentes bandes de fréquences sont mutualisés. Ceci explique pourquoi la somme des supports autorisés par bande de fréquences n'est pas égale à la totalité des supports autorisés.

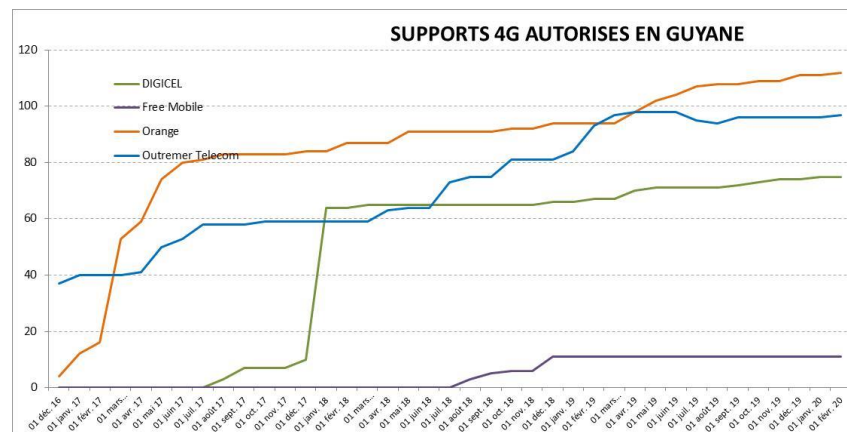
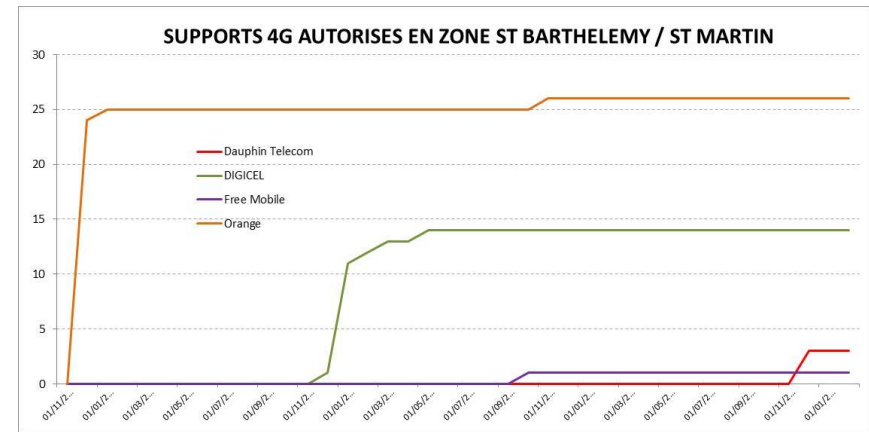
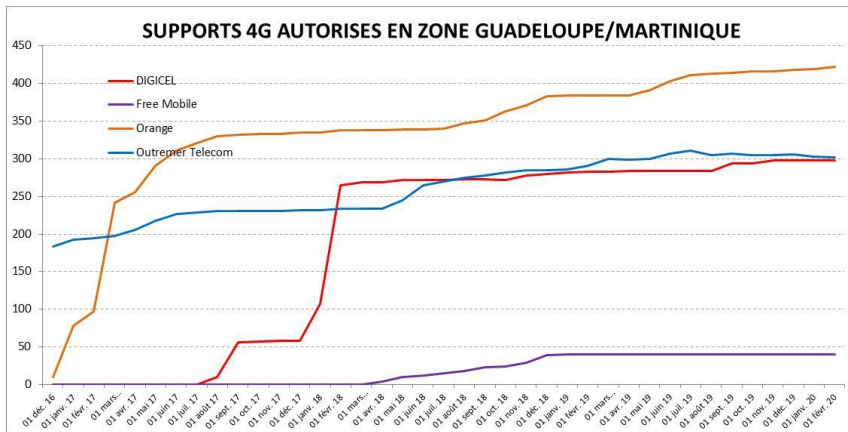
06. Tableau de synthèse 2G en Outre-Mer

Au 1er février 2020	GSM900	GSM900	GSM1800	GSM1800	TOTAL	TOTAL
	AUTORISES	SERVICE	AUTORISES	SERVICE	AUTORISES2G	SERVICE2G
MAORE MOBILE	22	20	24	21	24	21
DAUPHIN TELECOM	24	17	5	3	26	19
DIGICEL	408	376	1	1	408	376
GLOBALTEL	11	10	0	0	11	10
GOUV Nelle Calédonie (OPT)	371	369	0	0	371	369
ORANGE	985	927	143	35	986	928
OUTREMER TELECOM	397	387	390	381	397	388
PMT/VODAFONE	115	115	0	0	115	115
SPM TELECOM	11	11	0	0	11	11
SRR	425	406	68	65	429	410
TELCO OI	257	242	257	241	257	242
ONATI	372	361	0	0	372	361
UTS Caraïbes	13	11	0	0	13	11
<i>Total théorique</i>	<i>3 411</i>	<i>3 252</i>	<i>888</i>	<i>747</i>	<i>3 420</i>	<i>3 261</i>
Nb. de supports	2 921	2 799	864	737	2 929	2 807

Certains des supports autorisés dans les différentes bandes de fréquences sont mutualisés. Ceci explique pourquoi la somme des supports autorisés par bande de fréquences n'est pas égale à la totalité des supports autorisés.

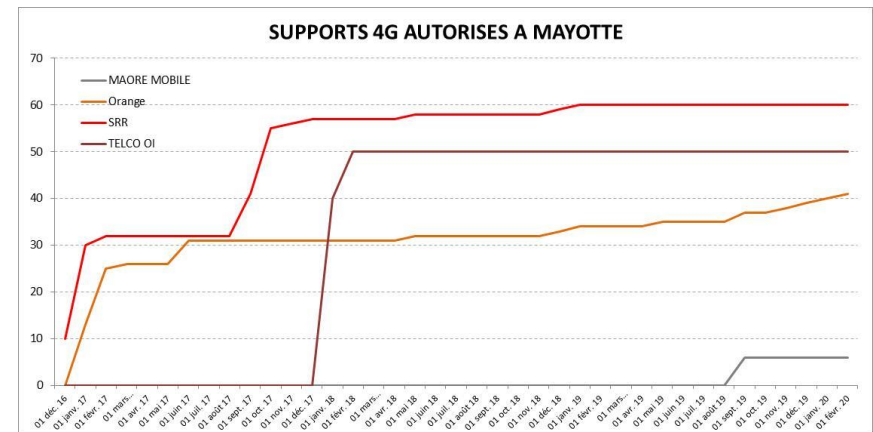
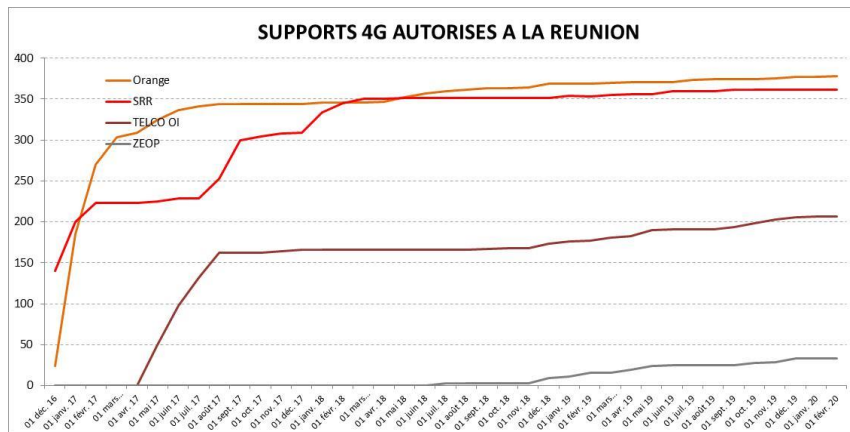
07. GRAPHES D'ÉVOLUTION DES DEPLOIEMENTS DES RESEAUX MOBILES 4G PAR OPERATEUR OUTRE-MER DEPUIS DECEMBRE 2016

A. Historique des supports 4G autorisés dans les DOM, par opérateur depuis décembre 2016 (1/2)



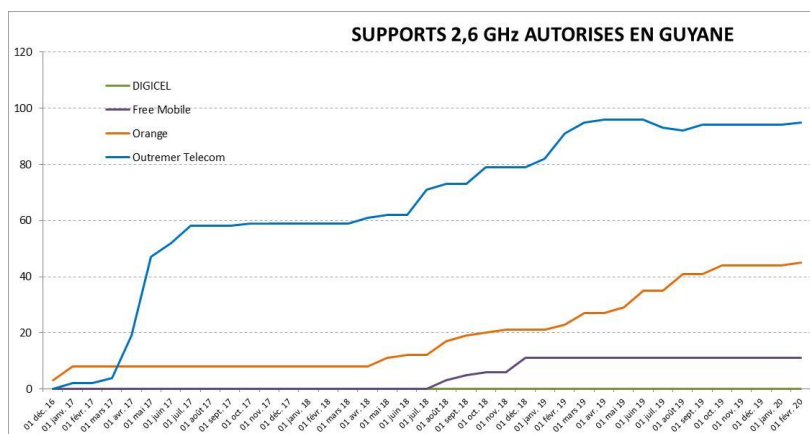
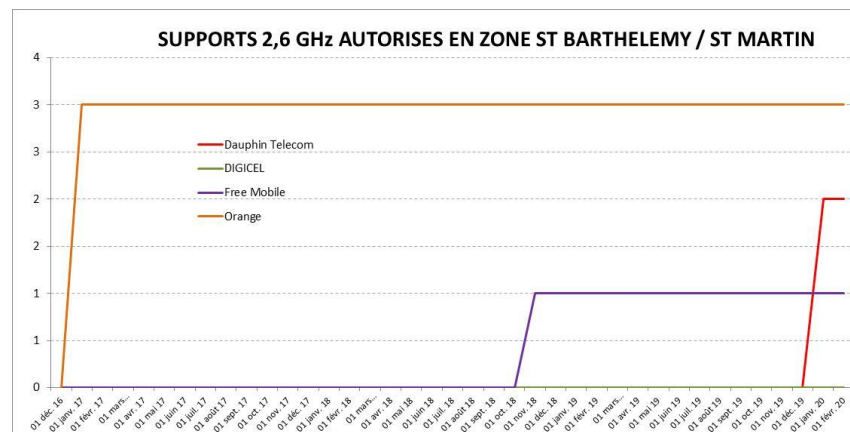
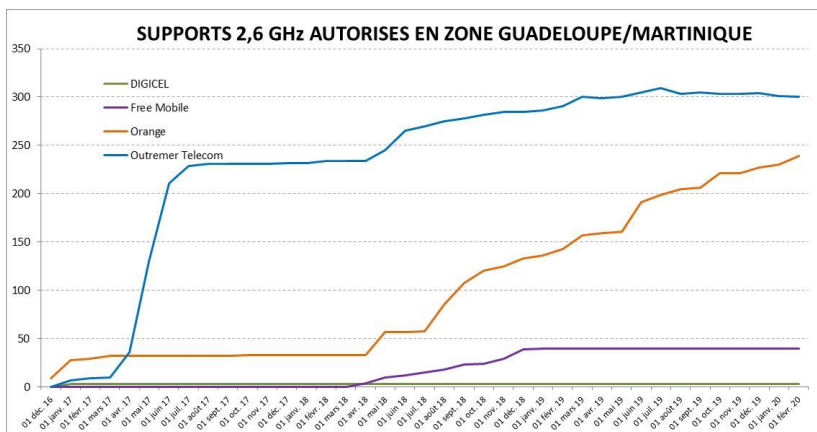
Support : infrastructure supportant une ou plusieurs antennes

A. Historique des supports 4G autorisés dans les DOM, par opérateur depuis décembre 2016 (2/2)



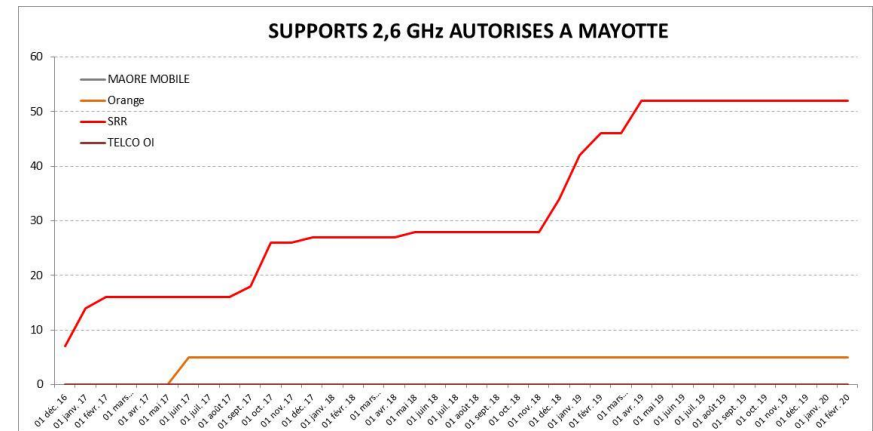
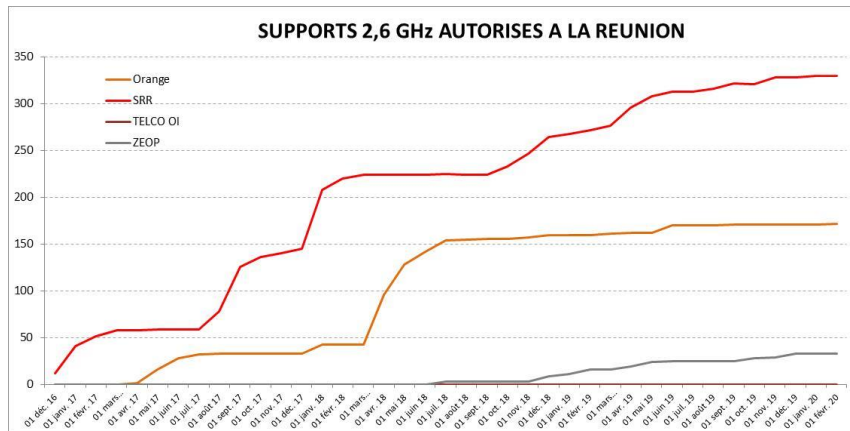
Support : infrastructure supportant une ou plusieurs antennes

B. Historique des supports 4G autorisés dans les DOM dans la bande 2,6 GHz (depuis déc. 2016) (1/2)



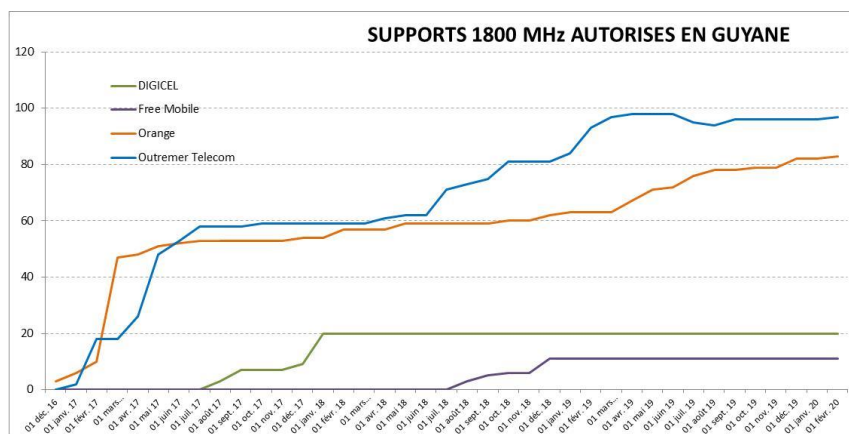
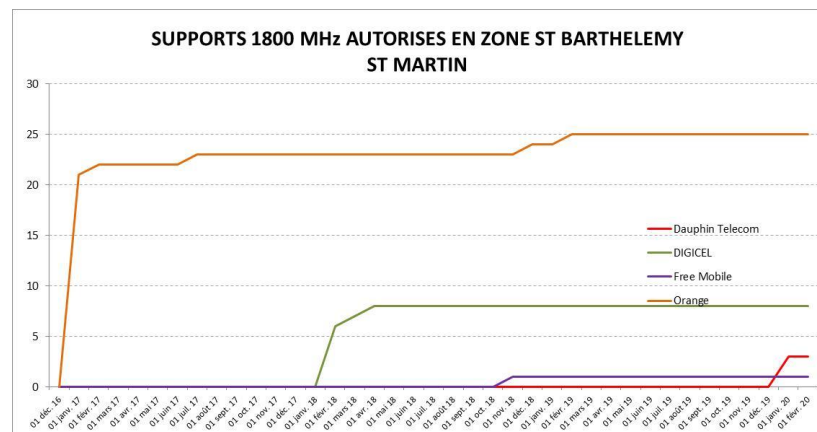
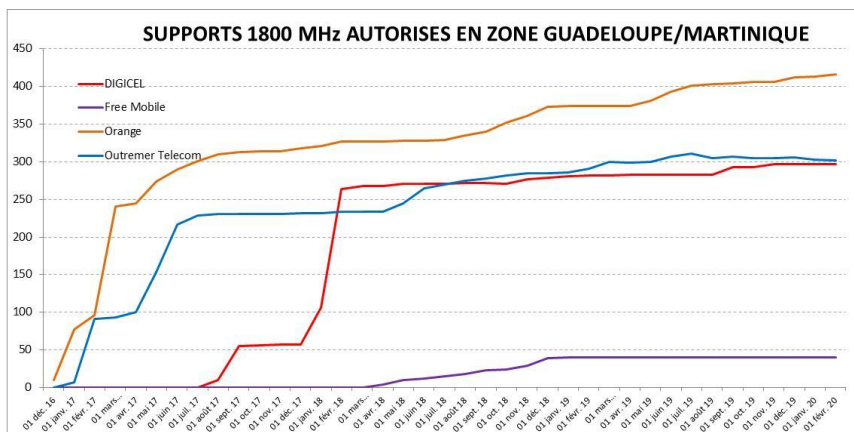
Support : infrastructure supportant une ou plusieurs antennes

B. Historique des supports 4G autorisés dans les DOM dans la bande 2,6 GHz (depuis déc. 2016) (2/2)



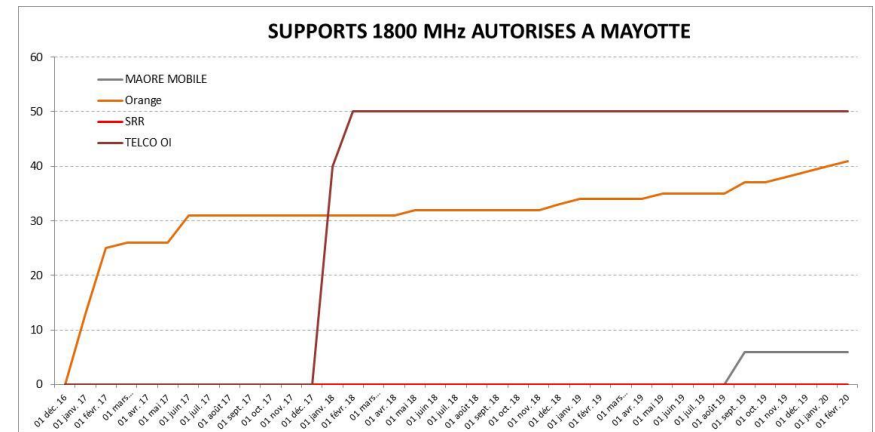
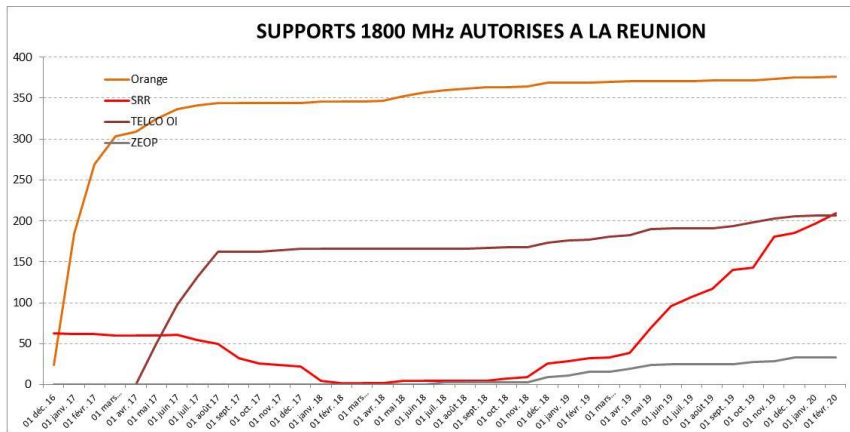
Support : infrastructure supportant une ou plusieurs antennes

C. Historique des supports 4G autorisés dans les DOM, dans la bande 1 800 MHz (depuis déc. 2016) (1/2)



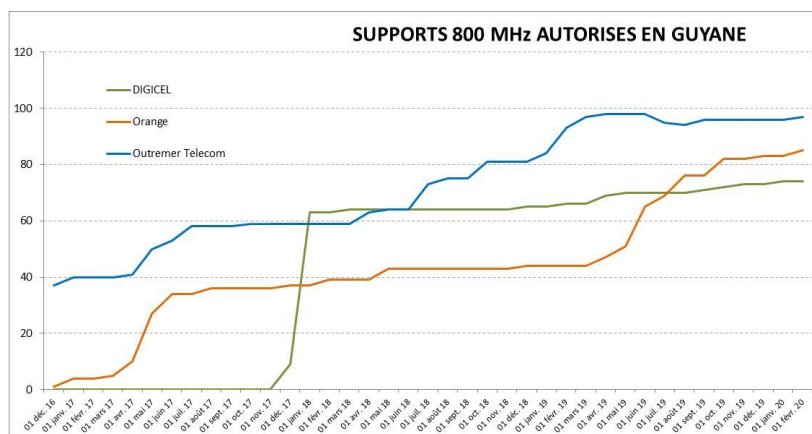
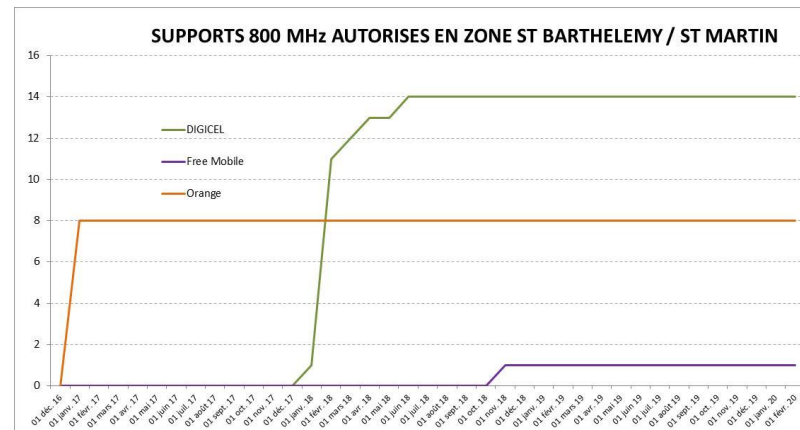
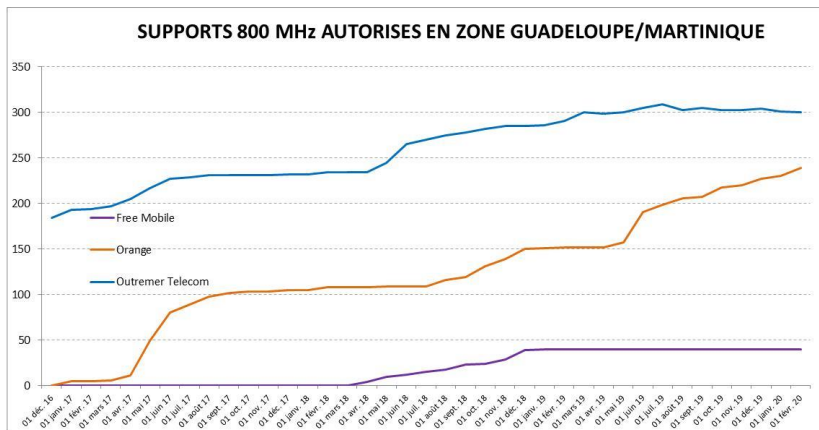
Support : infrastructure supportant une ou plusieurs antennes

C. Historique des supports 4G autorisés dans les DOM, dans la bande 1 800 MHz (depuis déc. 2016) (2/2)



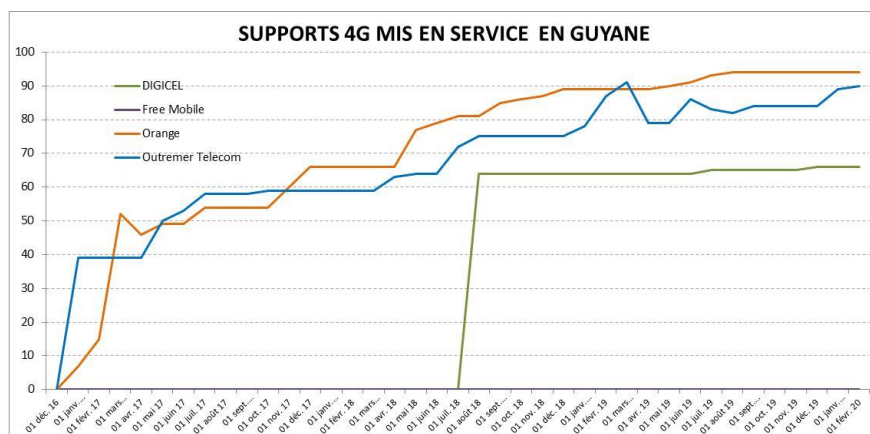
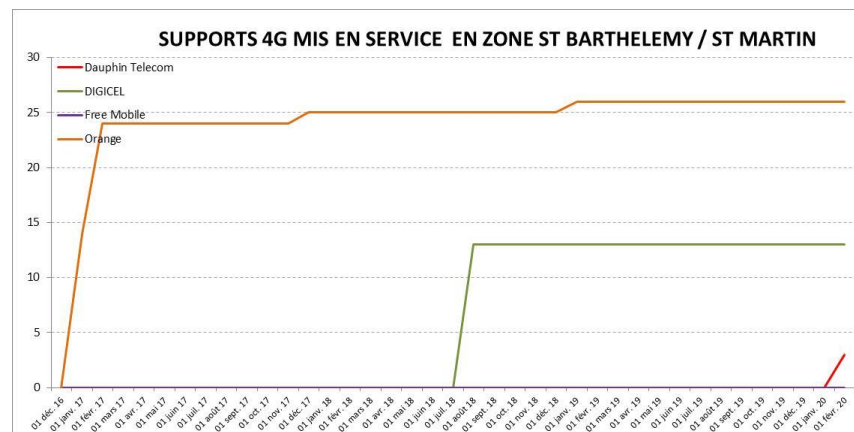
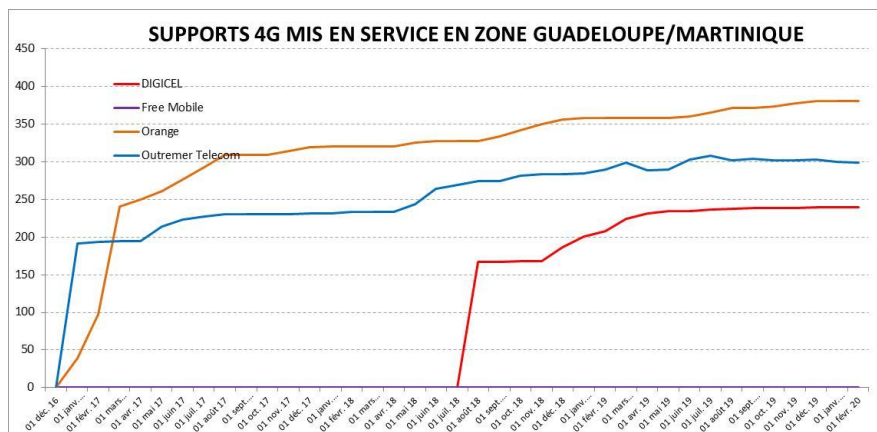
Support : infrastructure supportant une ou plusieurs antennes

D. Historique des supports 4G autorisés dans les DOM, dans la bande 800 MHz (depuis déc. 2016) (1/2)



Support : infrastructure supportant une ou plusieurs antennes

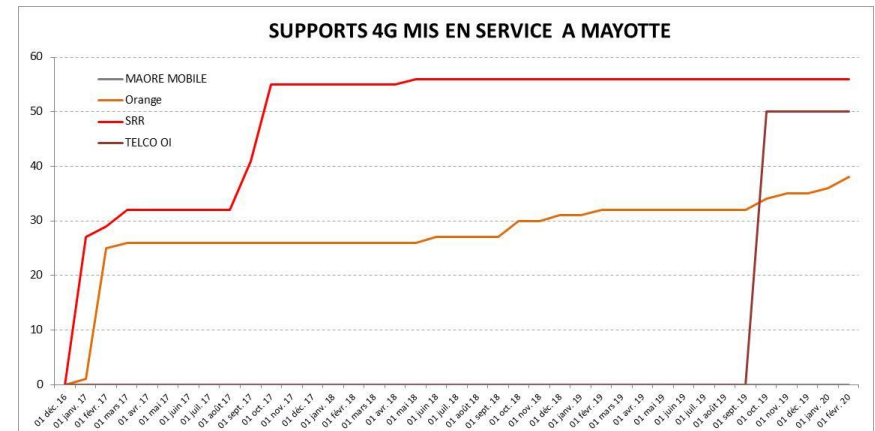
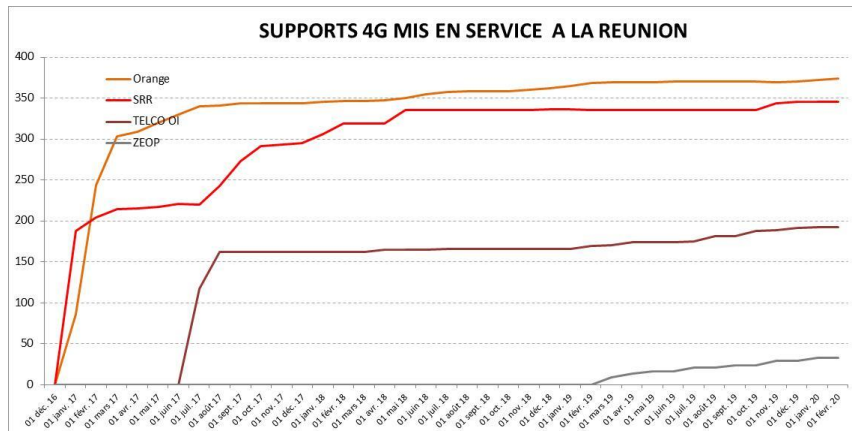
E. Historique des supports 4G mis en service (*) dans les DOM, par opérateur depuis décembre 2016 (1/2)



Support : infrastructure supportant une ou plusieurs antennes

(*) Source: déclarations des opérateurs à l'ANFR

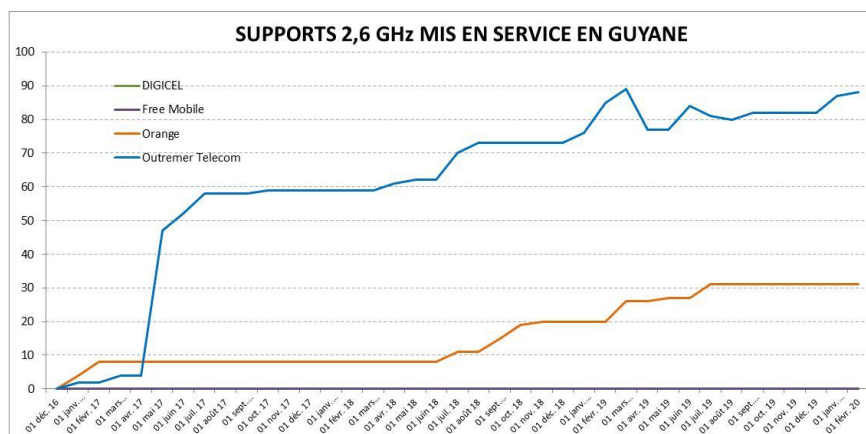
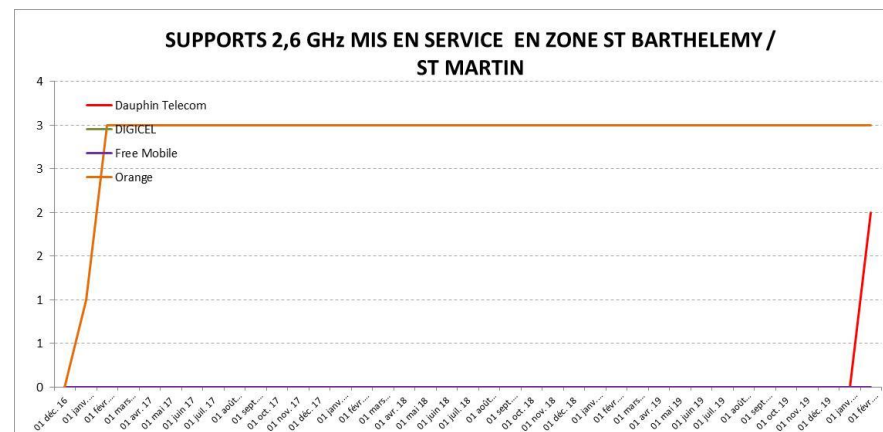
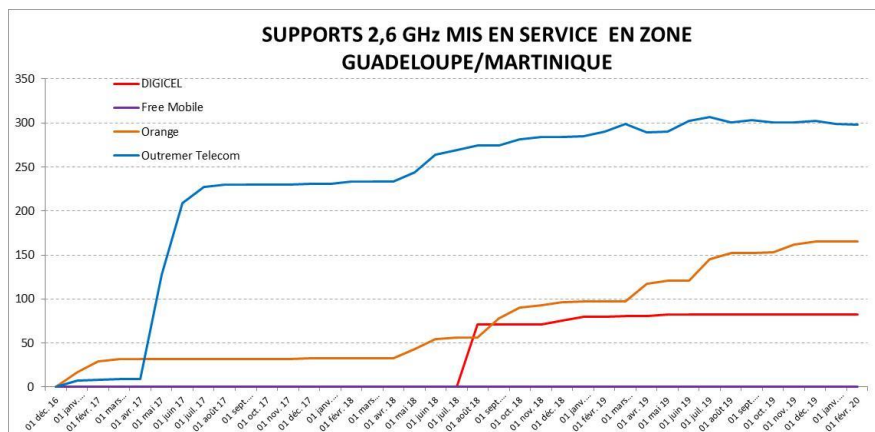
E. Historique des supports 4G mis en service (*) dans les DOM, par opérateur depuis décembre 2016 (2/2)



Support : infrastructure supportant une ou plusieurs antennes

(*) Source: déclarations des opérateurs à l'ANFR

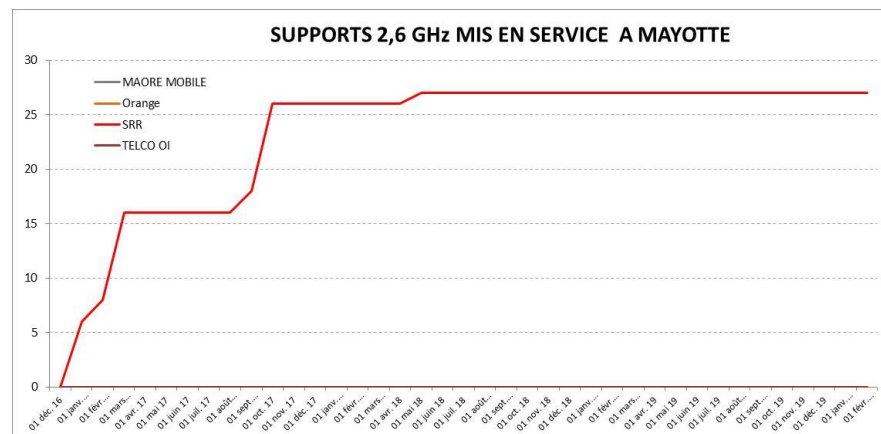
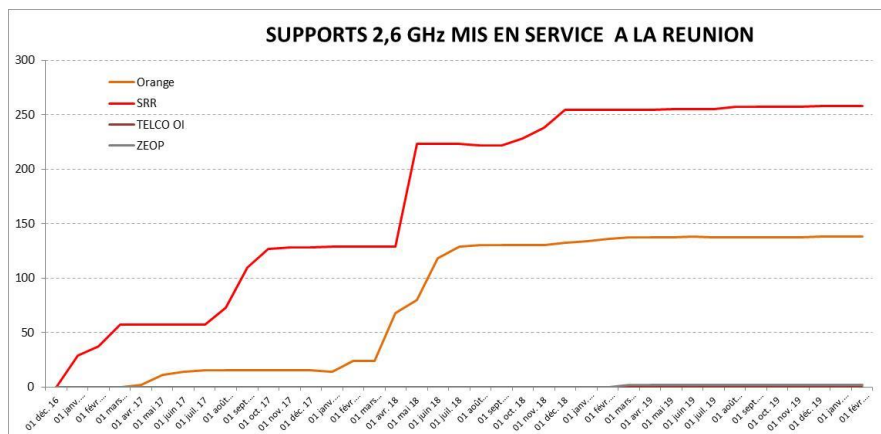
F. Historique des supports 4G mis en service (*) dans les DOM dans la bande 2,6 GHz (depuis déc. 2016) (1/2)



Support : infrastructure supportant une ou plusieurs antennes

(*) Source: déclarations des opérateurs à l'ANFR

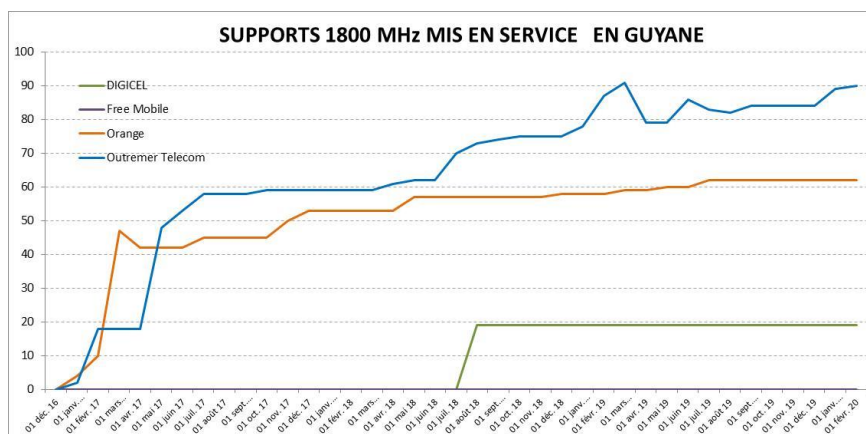
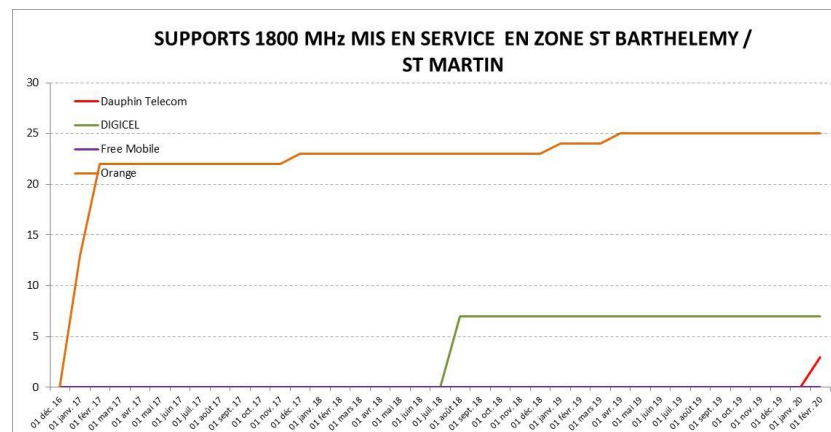
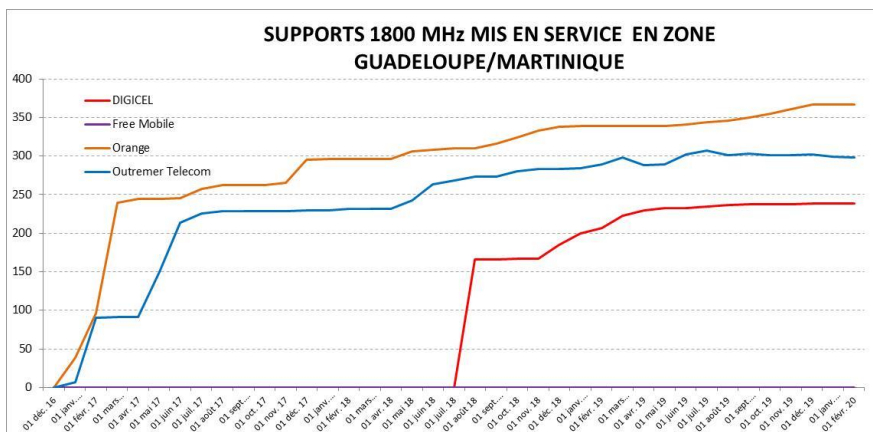
F. Historique des supports 4G mis en service (*) dans les DOM dans la bande 2,6 GHz (depuis déc. 2016) (2/2)



Support : infrastructure supportant une ou plusieurs antennes

(*) Source: déclarations des opérateurs à l'ANFR

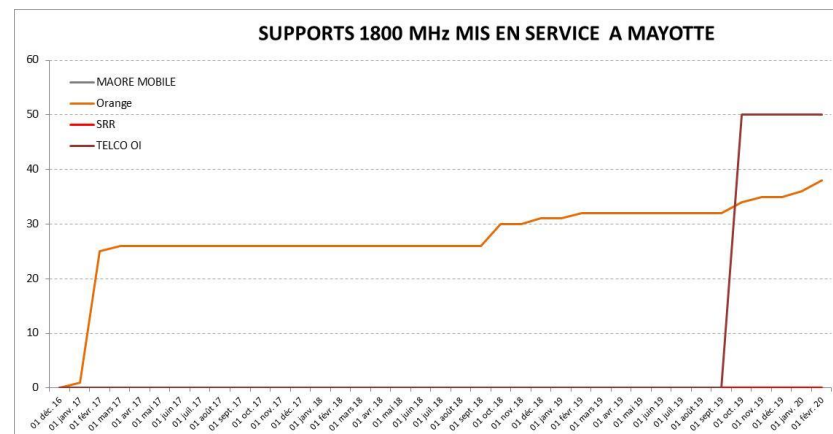
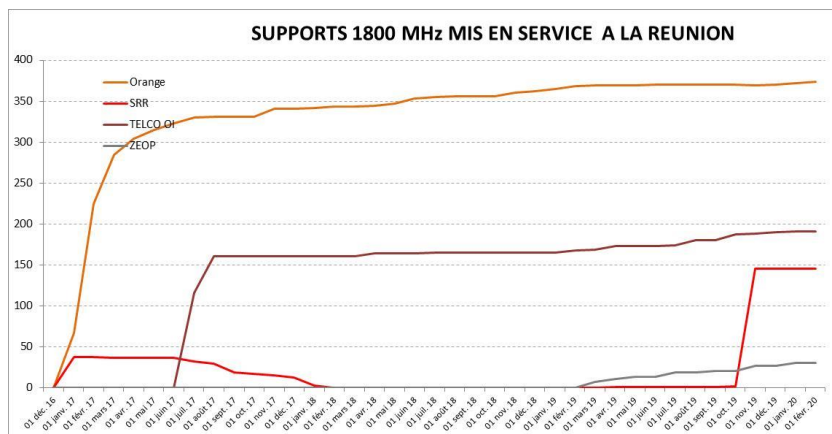
G. Historique des supports 4G mis en service (*) dans les DOM, dans la bande 1 800 MHz (depuis déc. 2016)(1/2)



Support : infrastructure supportant une ou plusieurs antennes

(*) Source: déclarations des opérateurs à l'ANFR

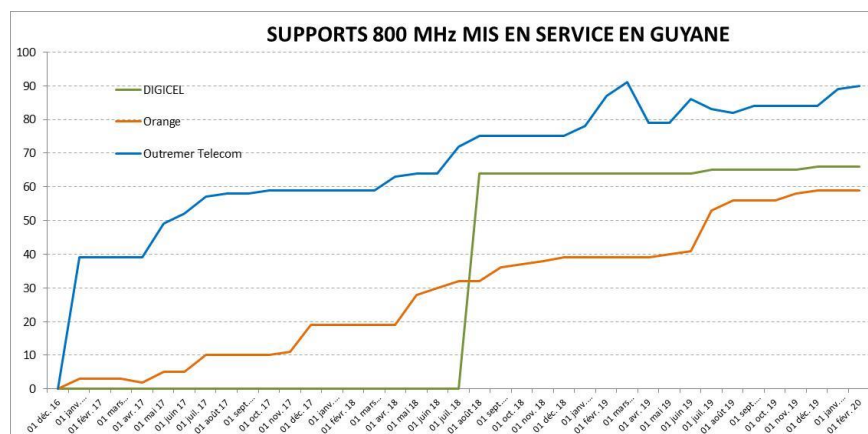
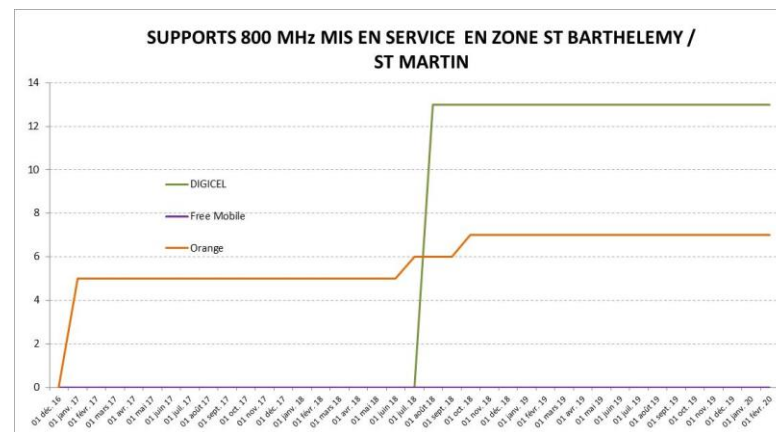
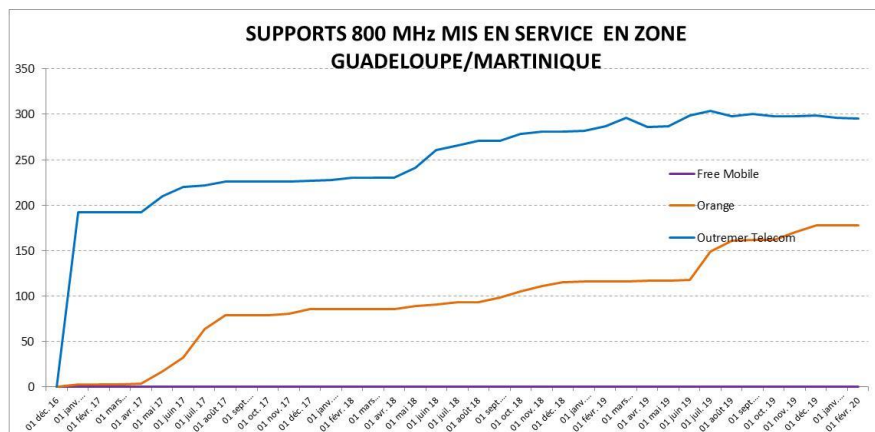
G. Historique des supports 4G mis en service (*) dans les DOM, dans la bande 1 800 MHz (depuis déc. 2016)(2/2)



Support : infrastructure supportant une ou plusieurs antennes

(*) Source: déclarations des opérateurs à l'ANFR

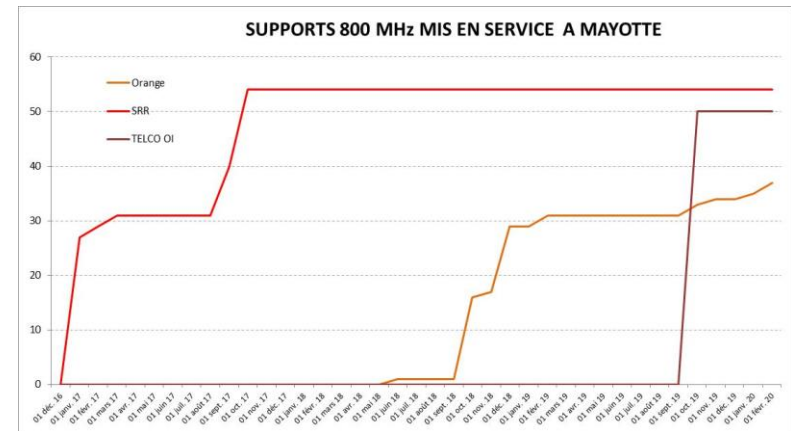
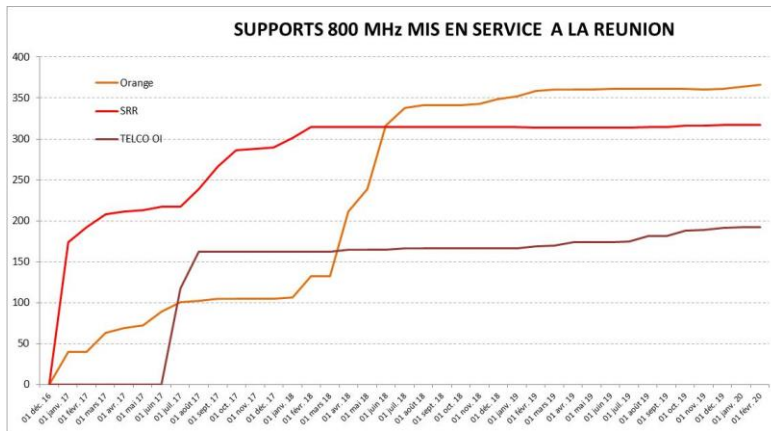
H. Historique des supports 4G mis en service (*) dans les DOM, dans la bande 800 MHz (depuis déc. 2016) (1/2)



Support : infrastructure supportant une ou plusieurs antennes

(*) Source: déclarations des opérateurs à l'ANFR

H. Historique des supports 4G mis en service (*) dans les DOM, dans la bande 800 MHz (depuis déc. 2016)(2/2)



Support : infrastructure supportant une ou plusieurs antennes

(*) Source: déclarations des opérateurs à l'ANFR