



Opérateur Orange Caraïbes

Etat de la couverture des réseaux de téléphonie mobile dans les îles de Saint-Martin et Saint-Barthélemy

Ces informations de couverture sont données à titre indicatif. Elles ne reflètent pas précisément la réalité exacte du terrain mais donnent une bonne appréciation des couvertures au 26 septembre 2017 suite à l'ouragan Irma ayant fortement touché ces îles.

Les couvertures sont déclinées suivant le réseau 2G/3G/UMTS (900, 1 900 et 2 100 MHz) et suivant le réseau 4G (800, 1 800 et 2 600MHz)

Selon les informations à notre disposition l'île de St-Martin dispose en temps normal d'un réseau de 18 stations en service et 11 pour l'île de Saint-Barthélemy.


Selon les informations à disposition, le calendrier des remises en service est le suivant :

Date de remise en service	Saint-Martin		Saint-Barthélemy	
	n° ANFR	lieu-dit	n° ANFR	lieu-dit
13/09/2017	978 229 0217	Marigot	977 229 0085	Gustavia
13/09/2017	978 229 0215	Bellevue	-	-
15/09/2017	transportable	Grand Case aéroport	977 229 0081	-
15/09/2017	-	-	977 229 0084	-
15/09/2017	-	-	977 229 0076	-
18/09/2017	978 229 0207	Oyster Pond	-	-
18/09/2017	978 229 0204	Marigot Est	-	-
18/09/2017	978 229 0218	Anse Marcel	-	-
20/09/2017	-	-	977 229 0078	Gustavia Phare
22/09/2017	9782290212	Pic Paradis	-	-
22/09/2017	9782290213	Alizéa	-	-
23/09/2017	9782290206	Terre-Basse		
25/09/2017	9782290216	Savane	-	-
25/09/2017	9782290214	Mont Fortune	-	-
25/09/2017	9782290185	Mornes Rouges Réservoirs	-	-
25/09/2017	9782290055	Mornes Rouges TDF	-	-

26/09/2017

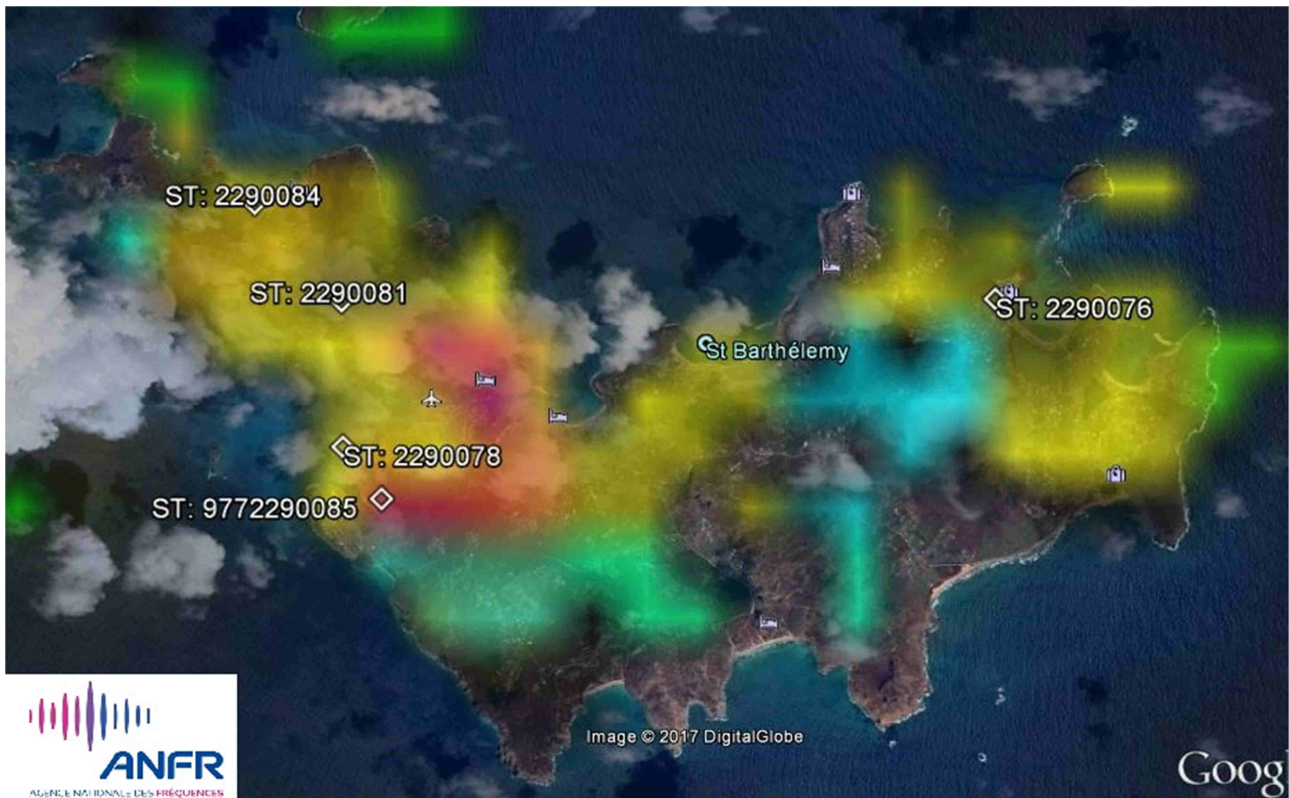
Ces cartes illustrent la possibilité de passer des communications vocales et de données.

La palette de couleurs utilisée pour ces cartes est la suivante :

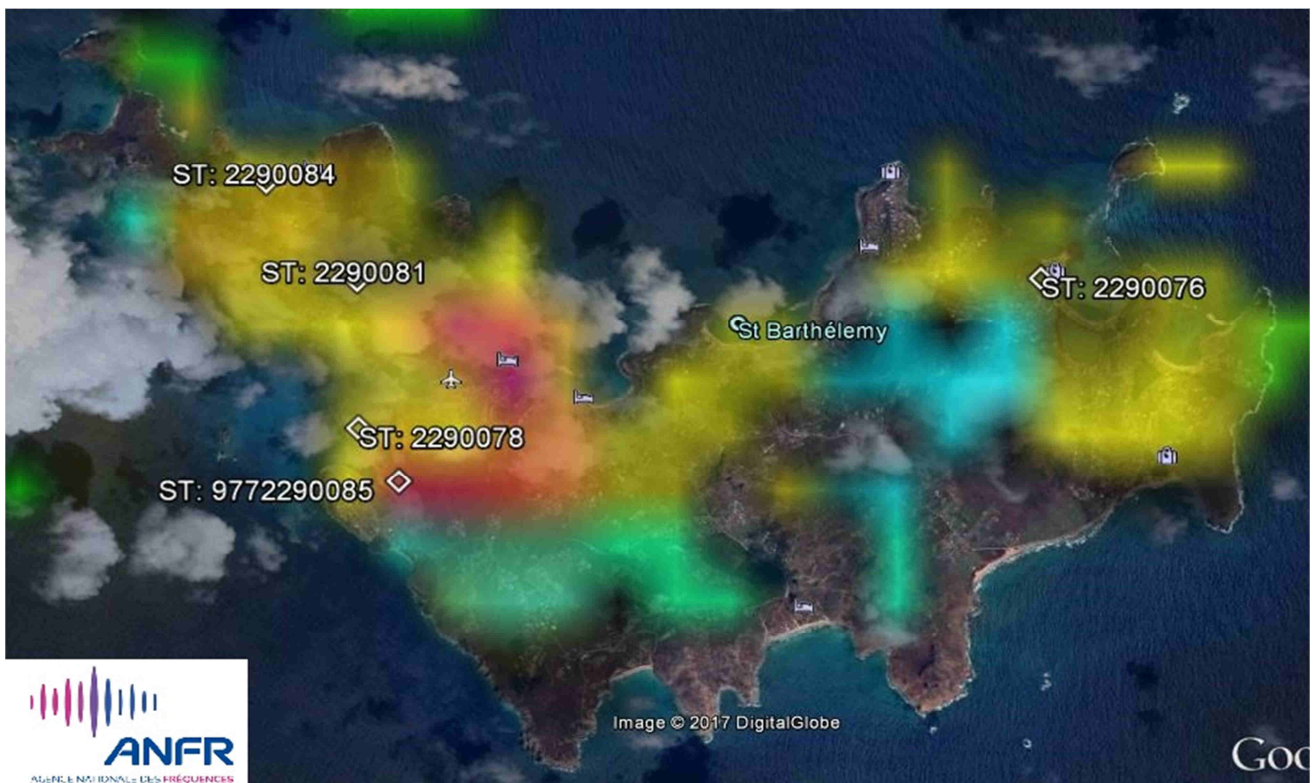


Île de Saint-Barthélemy

Vue d'ensemble



Zoom sur la zone couverte



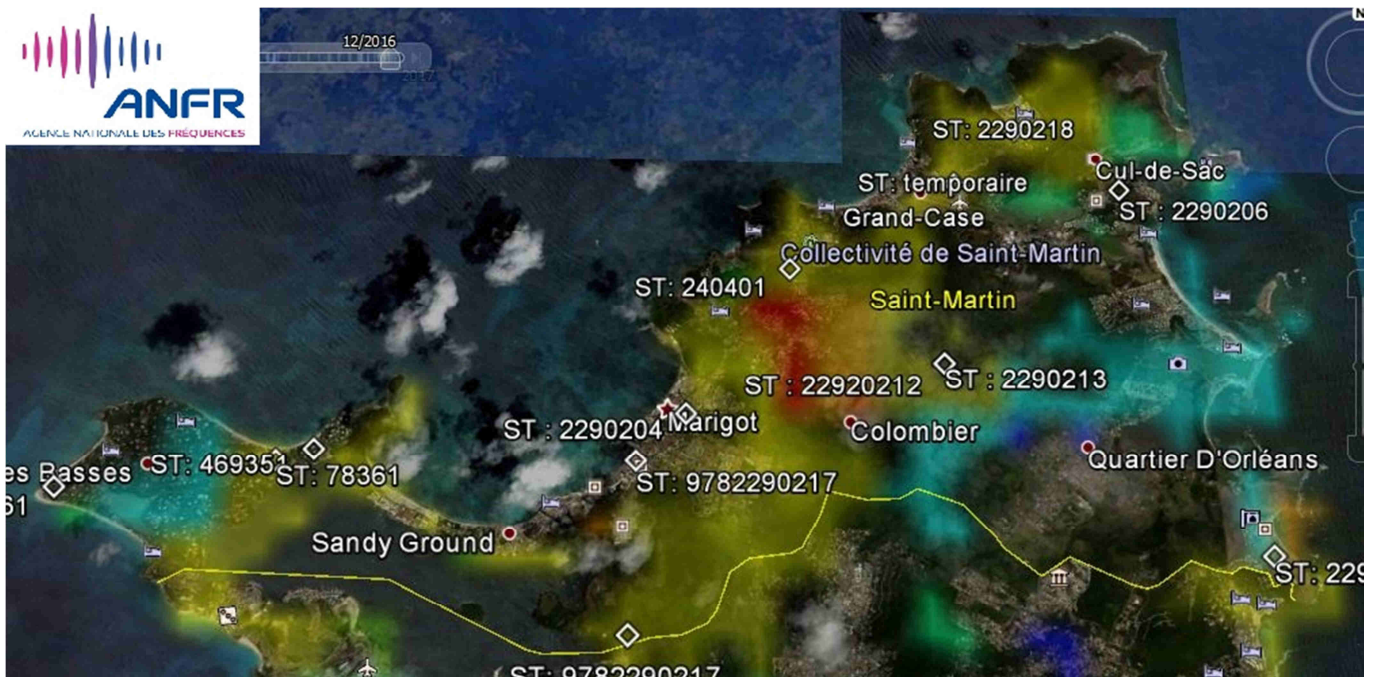
Etat des couvertures 4G :

Île de Saint-Martin

Vue d'ensemble

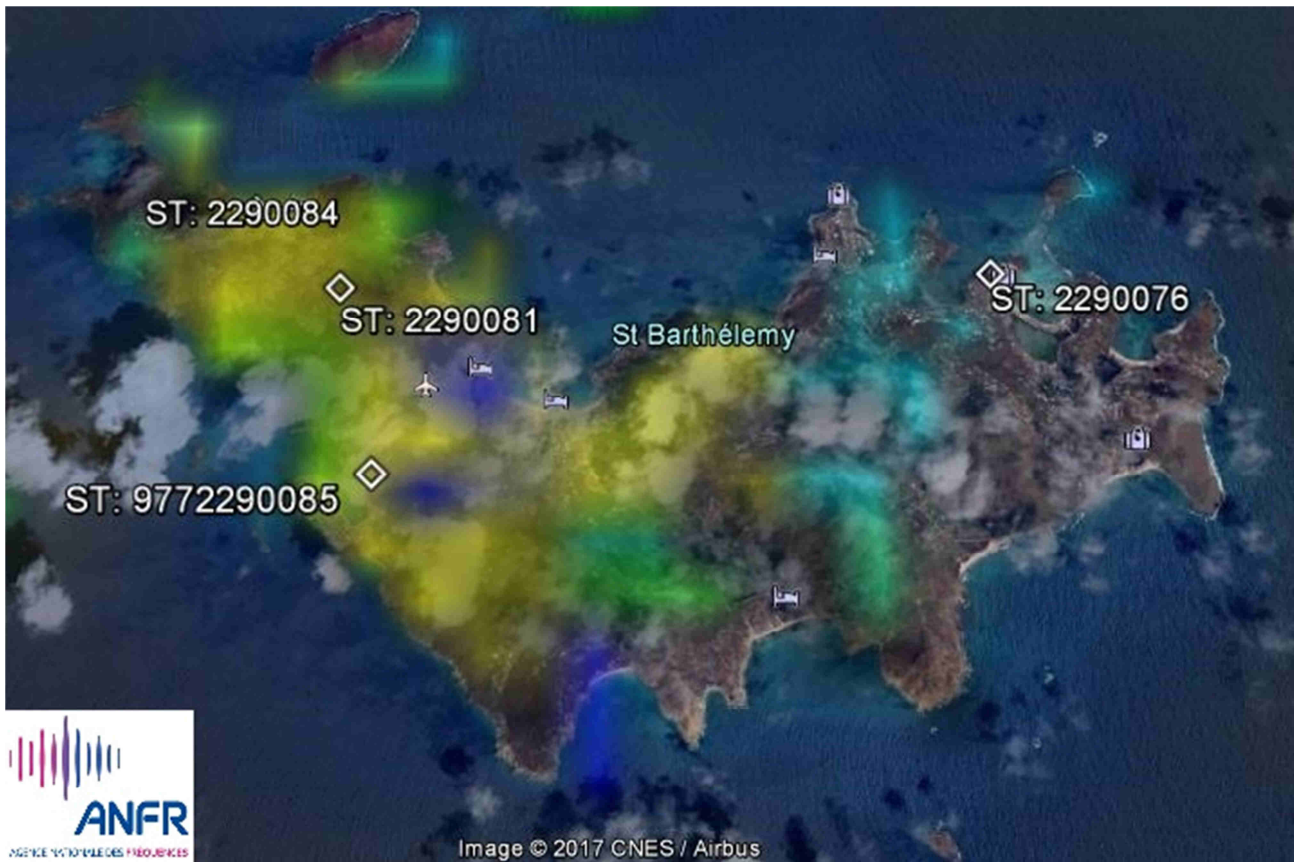


Zoom sur la partie française



Île de Saint-Barthélemy

Vue d'ensemble



Zoom sur la zone couverte

