



Opérateur DAUPHIN TELECOM

Etat de la couverture des réseaux de téléphonie mobile sur les îles de Saint-Martin et Saint-Barthélemy

Ces informations de couverture sont données à titre indicatif. Elles ne reflètent pas précisément la réalité exacte du terrain mais donnent une bonne appréciation des couvertures au 19 septembre 2017 suite à l'ouragan Irma ayant fortement touché ces îles.

Les couvertures sont déclinées suivant le réseau 2G/3G/UMTS (900, 1 900 et 2 100 MHz) et suivant le réseau 4G (800, 1 800 et 2 600MHz) s'ils existent.


Selon les informations à disposition, le calendrier des remises en service est le suivant :

Date de remise en service	Saint-Martin		Saint-Barthélemy	
	n° ANFR	lieu-dit	n° ANFR	lieu-dit
13/09/2017	9781320209	Marigot	-	-
15/09/2017	9781320022	Concordia	-	-
18/09/2017	9781320018	Pic Paradis	9771320011	Morne Lurin
18/09/2017	9781320019	Pea Trea Hill	9771320009	Gustavia-Lafayette
18/09/2017	9781320016	Baie Orientale	-	-

19/09/2017

Ces cartes illustrent la possibilité de passer des communications vocales et de données.

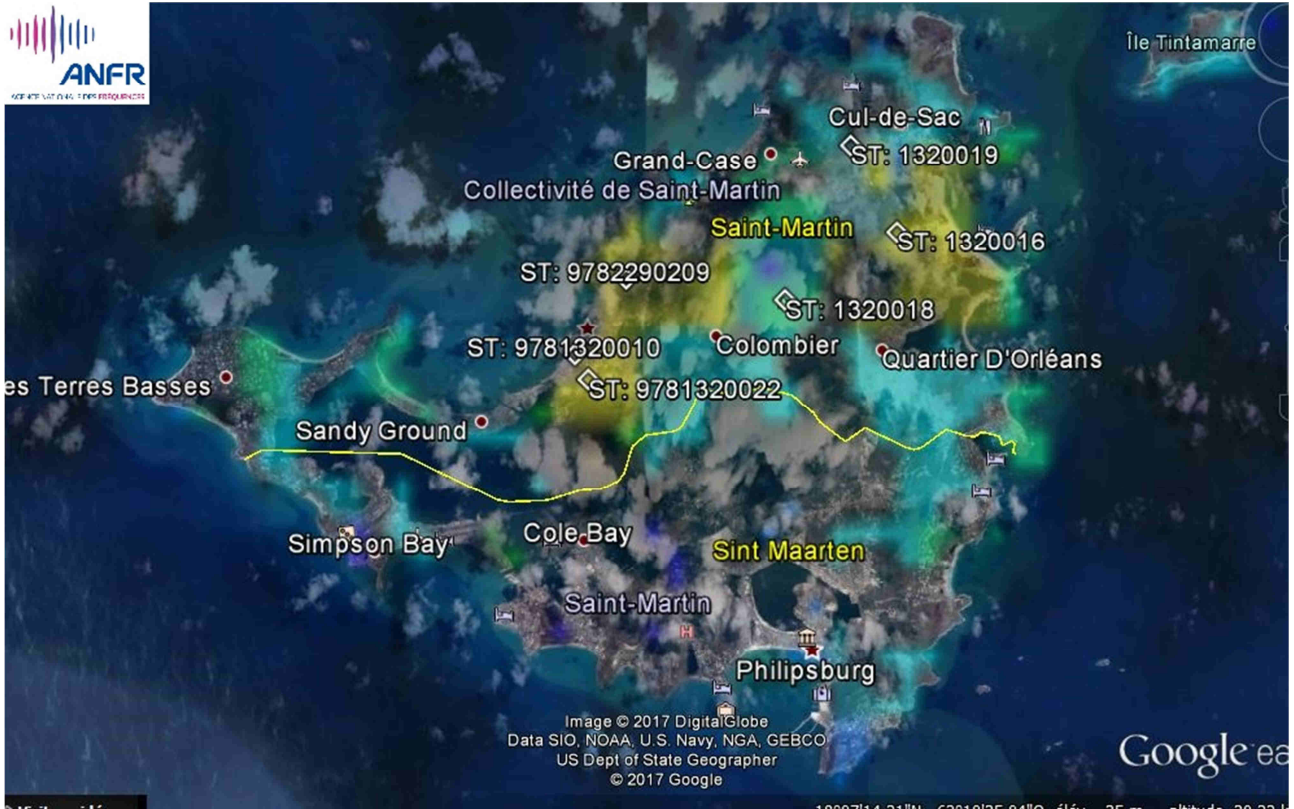
La palette de couleurs utilisée pour ces cartes est la suivante :



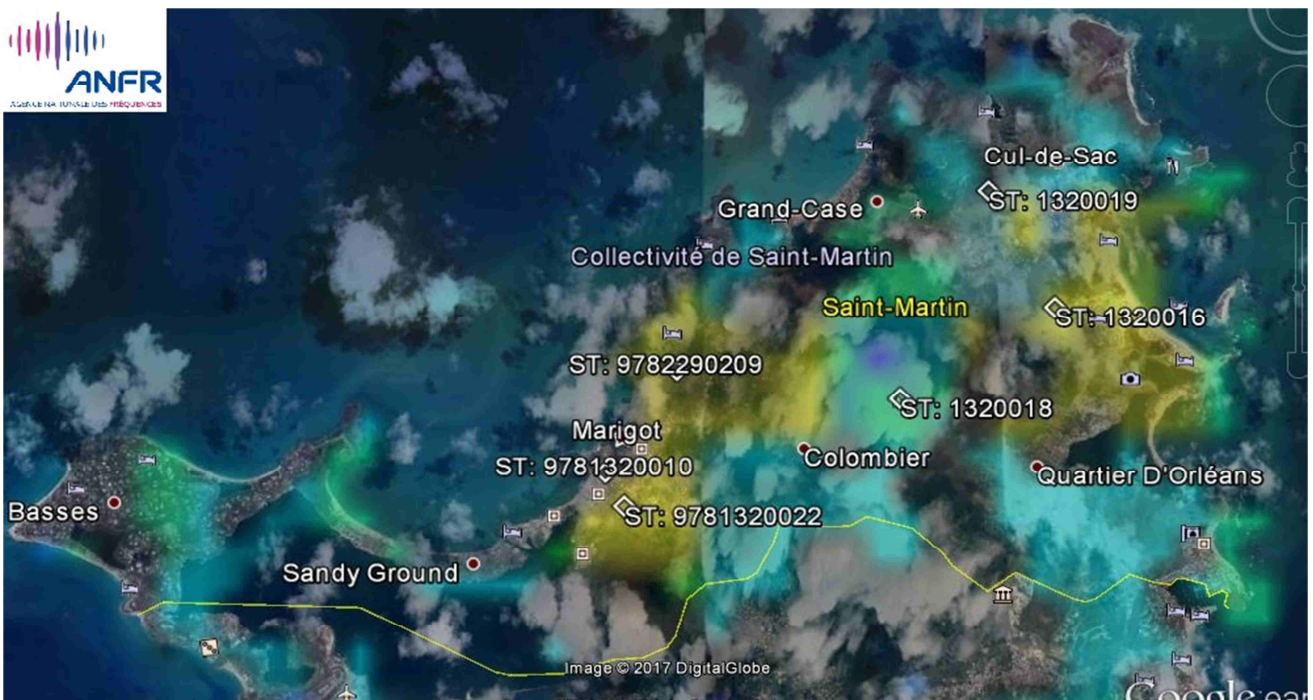
Etat des couvertures 2G/3G/UMTS :

Île de Saint-Martin

Vue d'ensemble

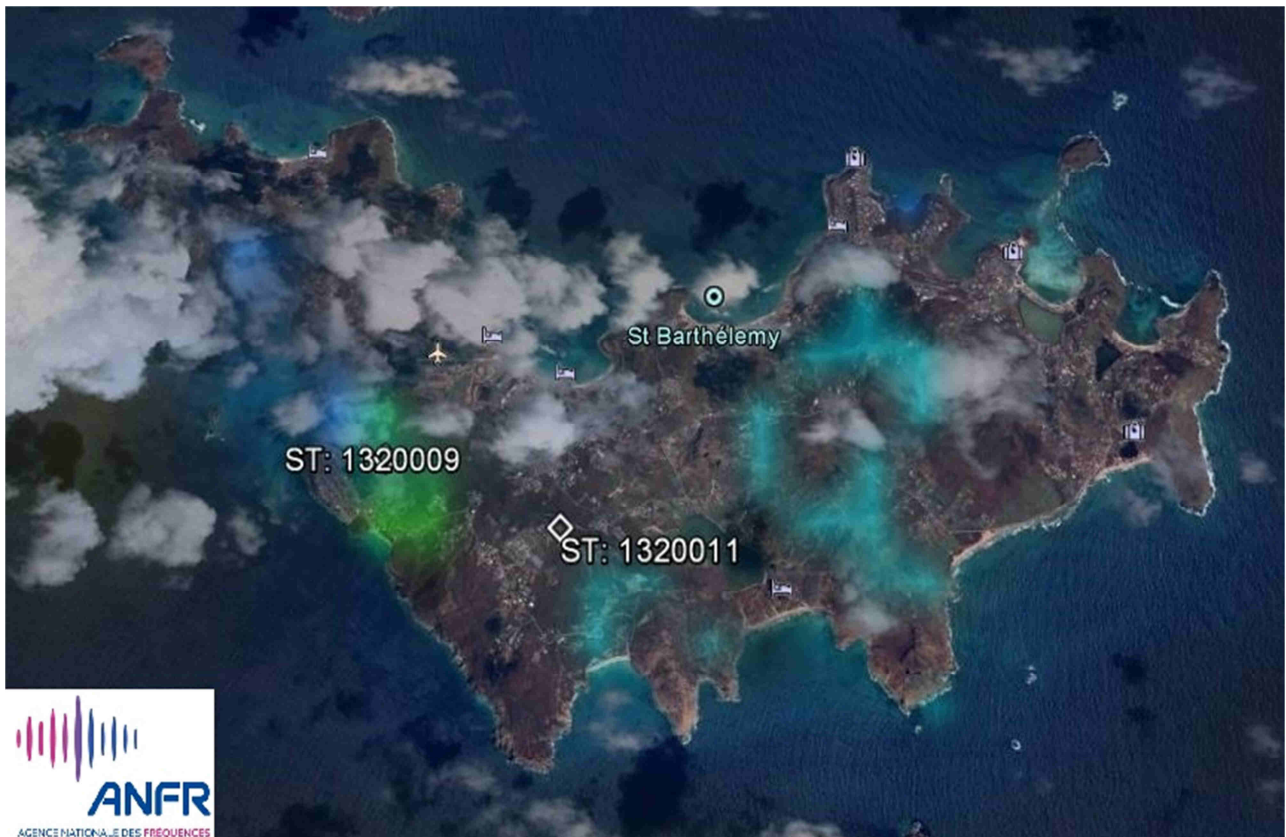


Zoom sur la partie française



Île de Saint-Barthélemy

Vue d'ensemble



Zoom sur la partie couverte

