



# Opérateur Orange Caraïbes

## Etat de la couverture des réseaux de téléphonie mobile sur les îles de Saint-Martin et Saint-Barthélemy

---

Ces informations de couverture sont données à titre indicatif. Elles ne reflètent pas précisément la réalité exacte du terrain mais donnent une bonne appréciation des couvertures au 18 septembre 2017 suite à l'ouragan Irma ayant fortement touché ces îles.

Les couvertures sont déclinées suivant le réseau 2G/3G/UMTS (900, 1 900 et 2 100 MHz) et suivant le réseau 4G (800, 1 800 et 2 600MHz)

Selon les informations à notre disposition l'île de St-Martin dispose en temps normal d'un réseau de 18 stations en service et 11 pour l'île de Saint-Barthélemy.


Selon les informations à disposition, le calendrier des remises en service est le suivant :

- **13/09/2017 :**
  - Ile de Saint-Martin :
    - Station Marigot : n° ANFR 978 229 0217
    - Station Bellevue : n° ANFR 978 229 0215
  - Ile de Saint-Barthélemy :
    - Station Gustavia : n° ANFR 977 229 0085
- **14/09/2017 :**
  - Ile de Saint-Martin :
    - aucune station remise en service
  - Ile de Saint-Barthélemy :
    - aucune station remise en service
- **15/09/2017 :**
  - Ile de Saint-Martin :
    - Station transportable 2G/3G : Aéroport de Grand Case
  - Ile de Saint-Barthélemy :
    - Station n° ANFR 977 229 0081
    - Station n° ANFR 977 229 0084
    - Station n° ANFR 977 229 0076
- **18/09/2017 :**
  - Ile de Saint-Martin :
    - Station Oyster Pond n° ANFR 978 229 0207
    - Station Marigot Est n° ANFR 978 229 0204
    - Station Anse Marcel n° ANFR 978 229 0218
  - Ile de Saint-Barthélemy :
    - aucune station remise en service

18/09/2017

Ces cartes illustrent la possibilité de passer des communications vocales et de données.

La palette de couleurs utilisée pour ces cartes est la suivante :



Etat des couvertures 2G/3G/UMTS au 18/09/2017 :

Île de Saint-Martin

Vue d'ensemble

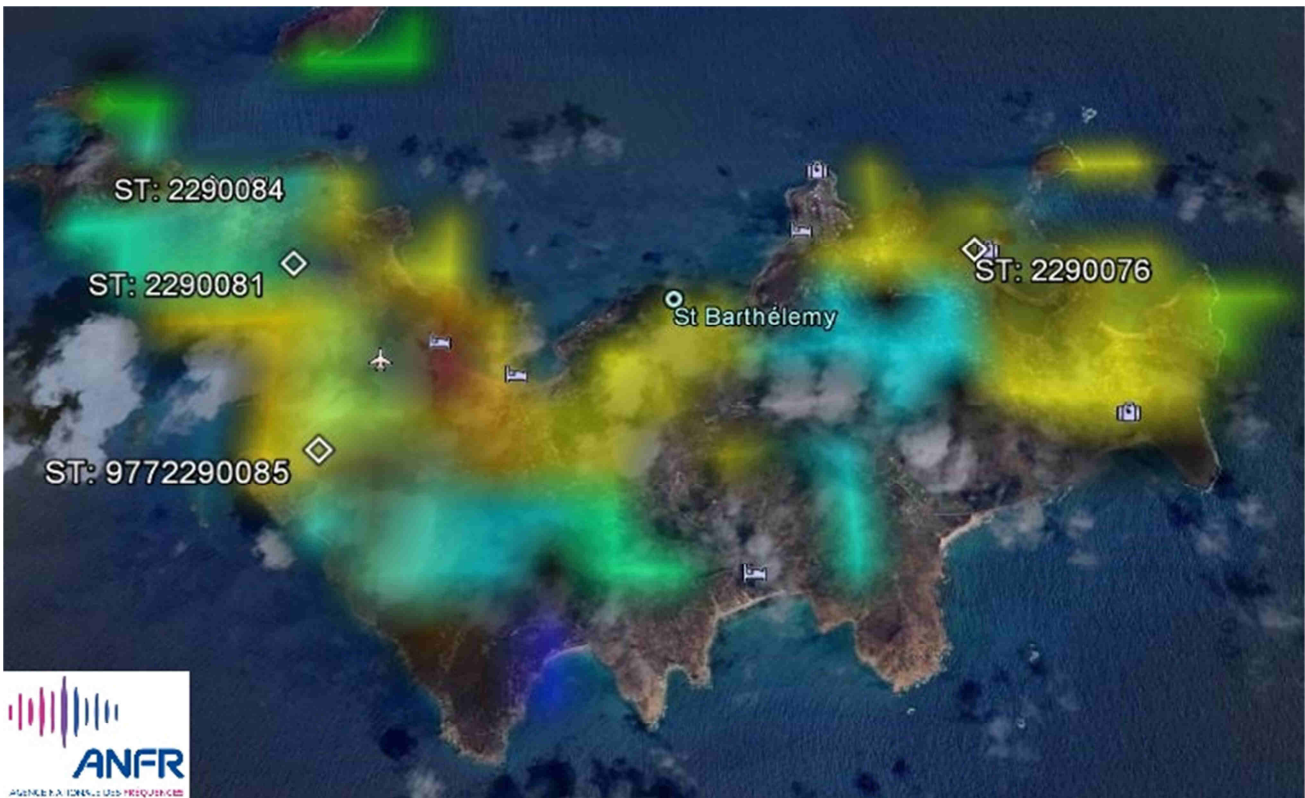


Zoom sur la partie française

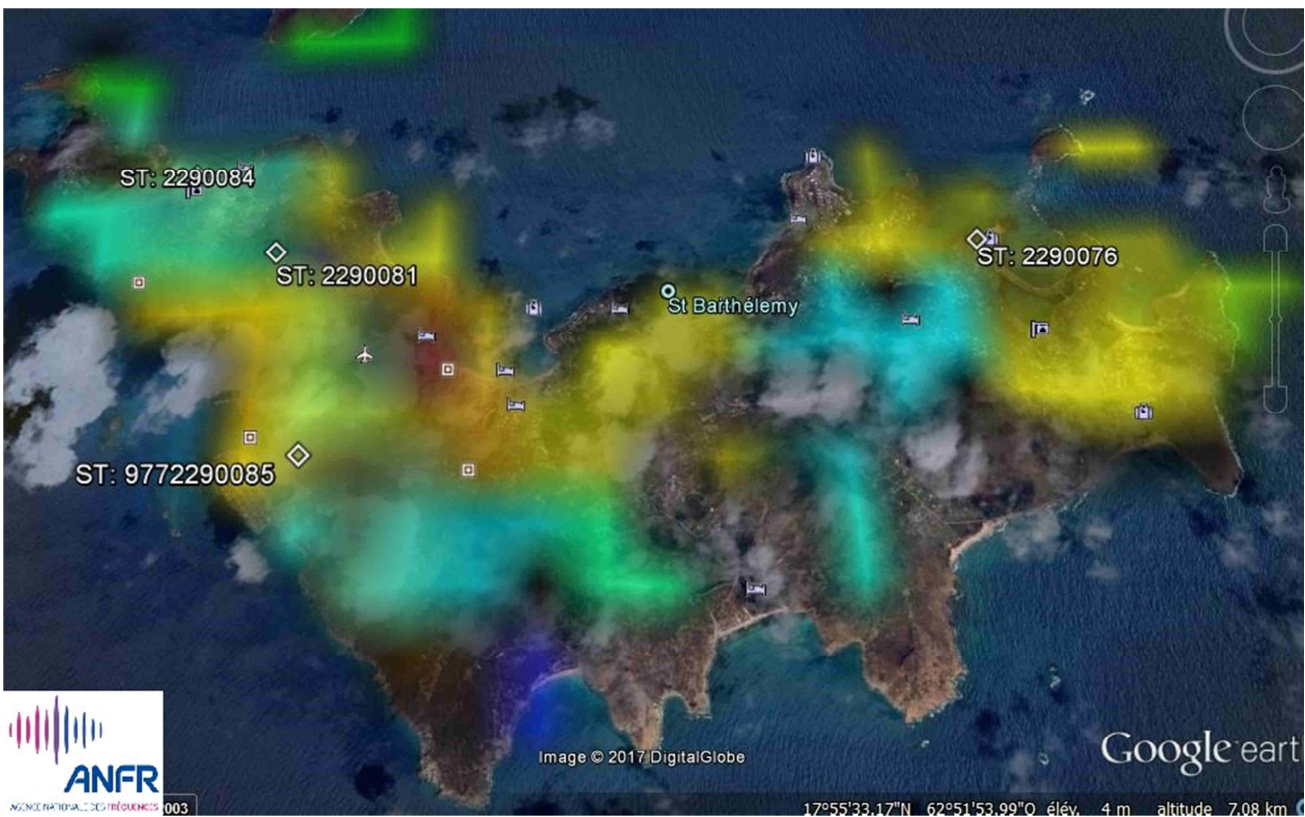


### Île de Saint-Barthélemy

Vue d'ensemble



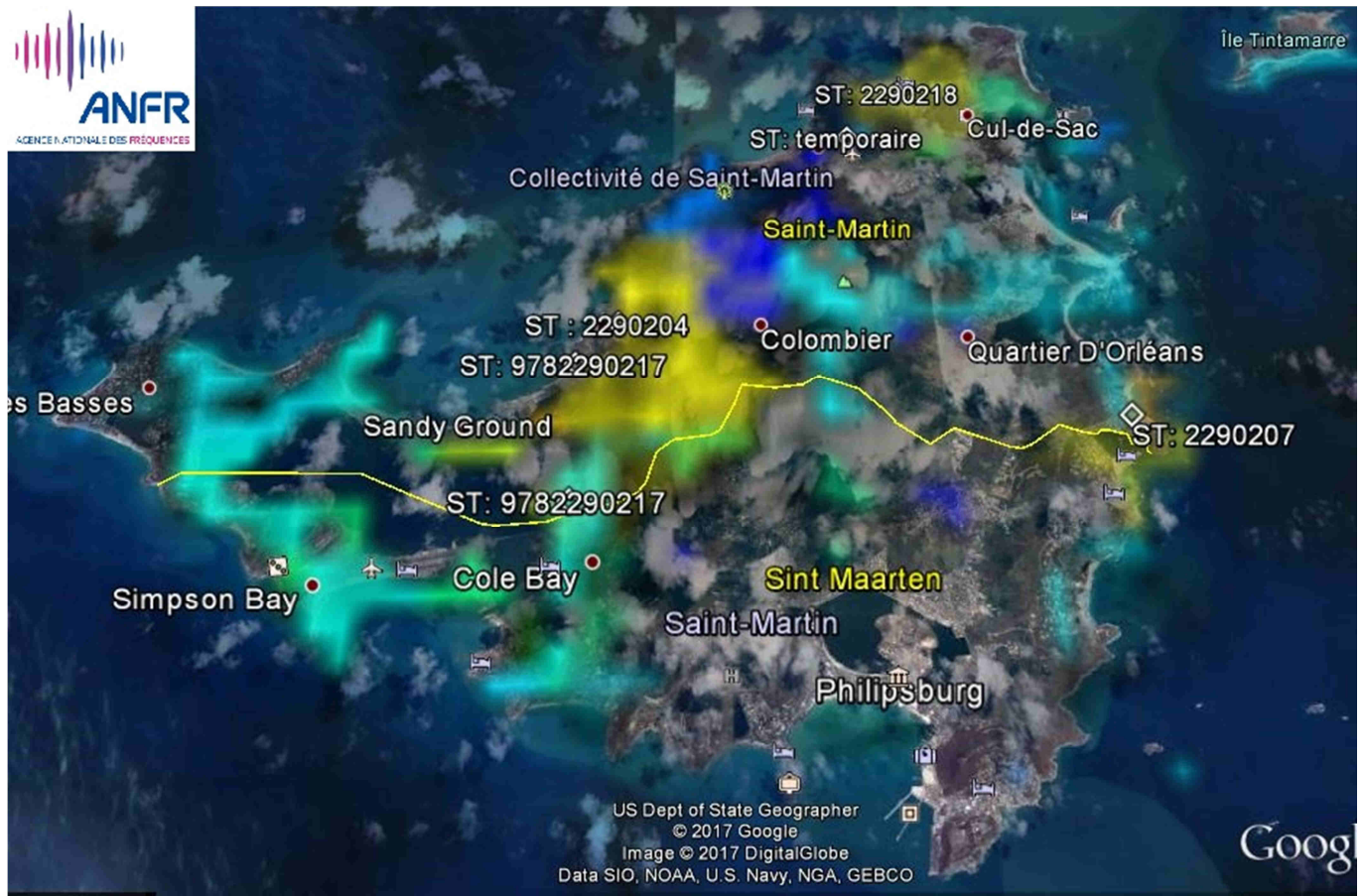
Zoom sur la zone couverte



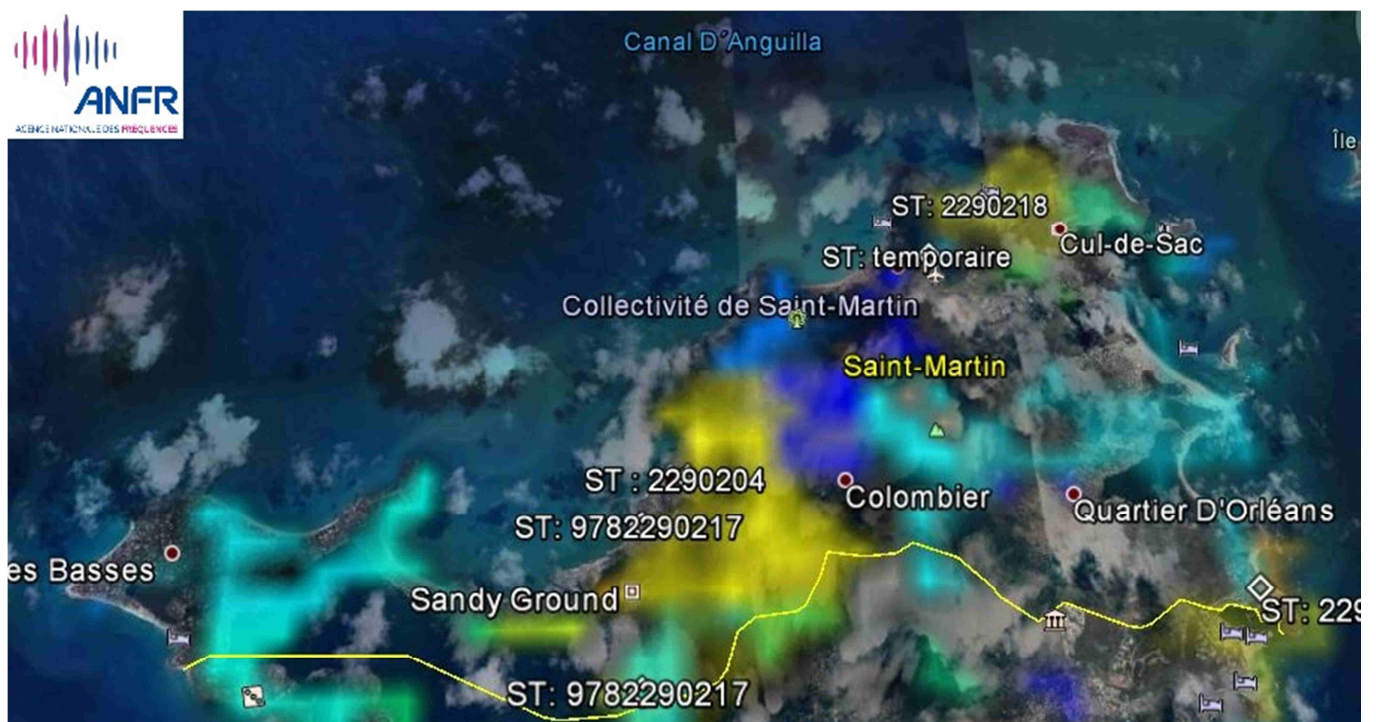
Etat des couvertures 4G au 18/09/2017 :

Île de Saint-Martin

Vue d'ensemble

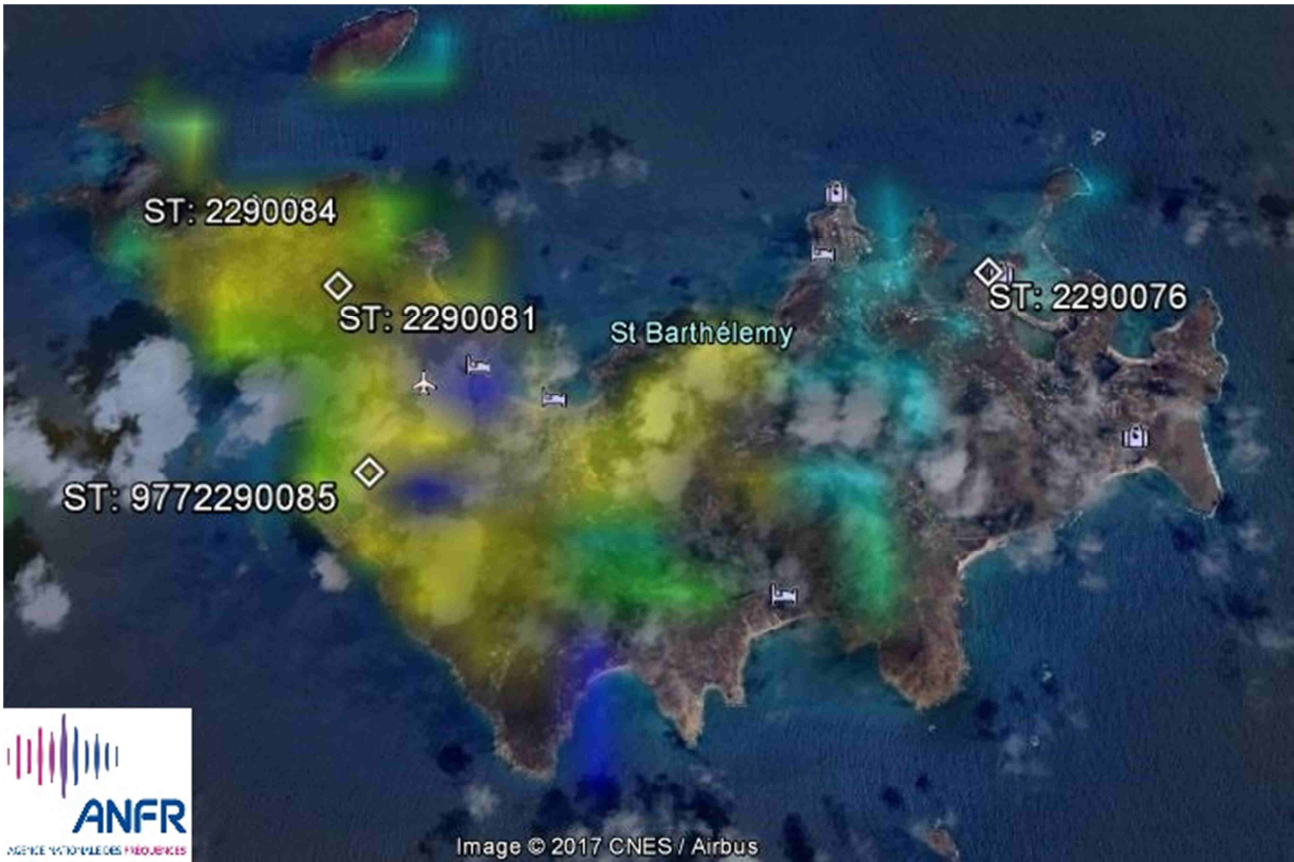


Zoom sur la partie française



Île de Saint-Barthélemy

Vue d'ensemble



Zoom sur la zone couverte

