



# Opérateur DIGICEL

## Etat de la couverture des réseaux de téléphonie mobile sur les îles de Saint-Martin et Saint-Barthélemy

---

Ces informations de couverture sont données à titre indicatif. Elles ne reflètent pas précisément la réalité exacte du terrain mais donnent une bonne appréciation des couvertures au 18 septembre 2017 suite à l'ouragan Irma ayant fortement touché ces îles.

Les couvertures sont déclinées suivant le réseau 2G/3G/UMTS (900, 1 900 et 2 100 MHz) et suivant le réseau 4G (800, 1 800 et 2 600MHz)

Selon les informations à notre disposition l'île de St-Martin dispose en temps normal d'un réseau de 18 stations en service et 11 pour l'île de Saint-Barthélemy.

Selon les informations à disposition, le calendrier des remises en service est le suivant :

- **15/07/2017 :**
  - Ile de Saint-Martin :
    - Station Pic Paradis n°ANFR : 978 337 0088 (pylône temporaire)
    - Station transportable 2G/3G : GCN Galisbay
    -
  - Ile de Saint-Barthélemy :
    - Station transportable 2G/3G : GCN Gustavia
- **18/07/2017 :**
  - Ile de Saint-Martin :
    - Aucune nouvelle station
  - Ile de Saint-Barthélemy :
    - Station transportable 2G/3G : Phare Gustavia

18/09/2017

Ces cartes illustrent la possibilité de passer des communications vocales et de données.

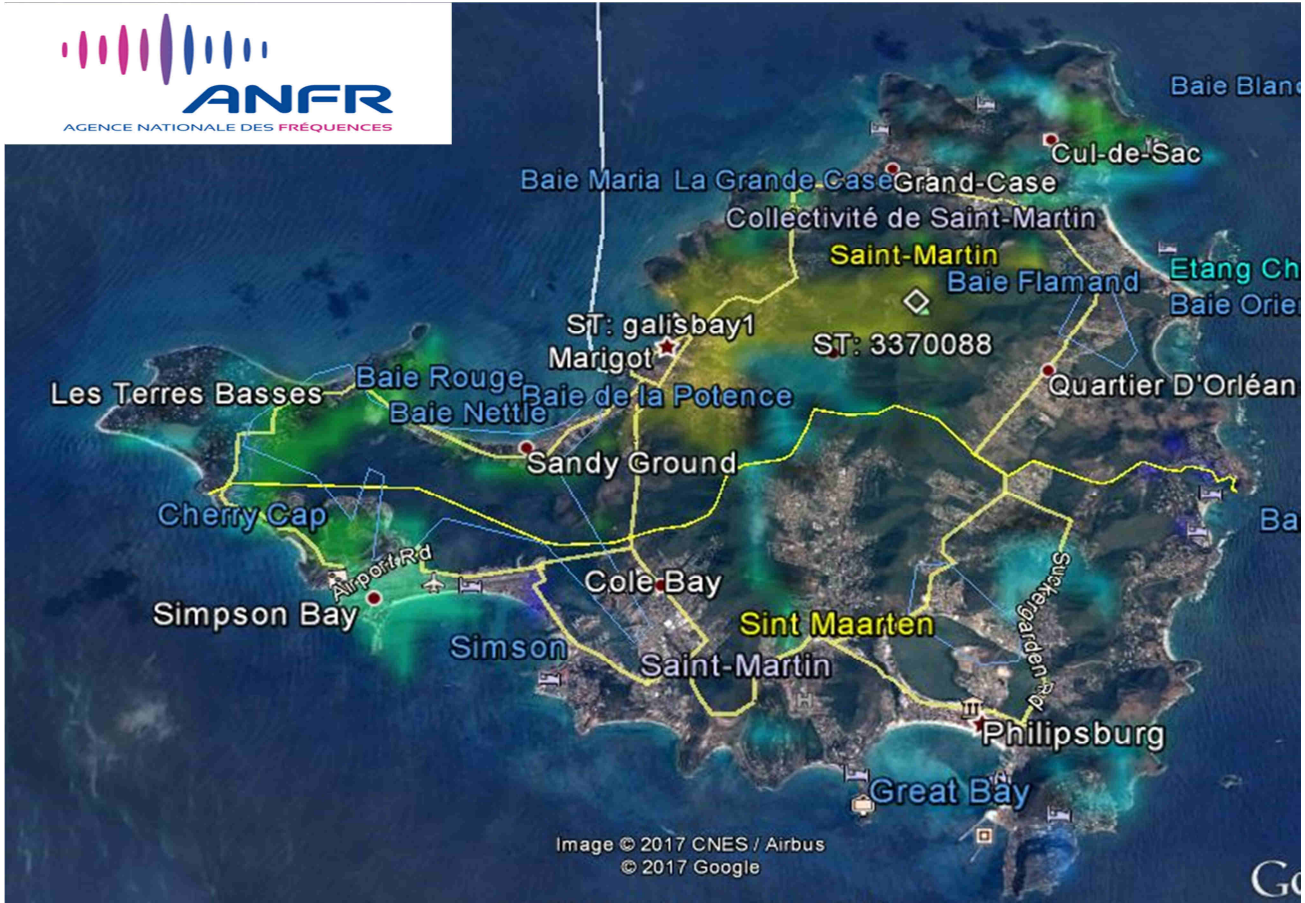
La palette de couleurs utilisée pour ces cartes est la suivante :



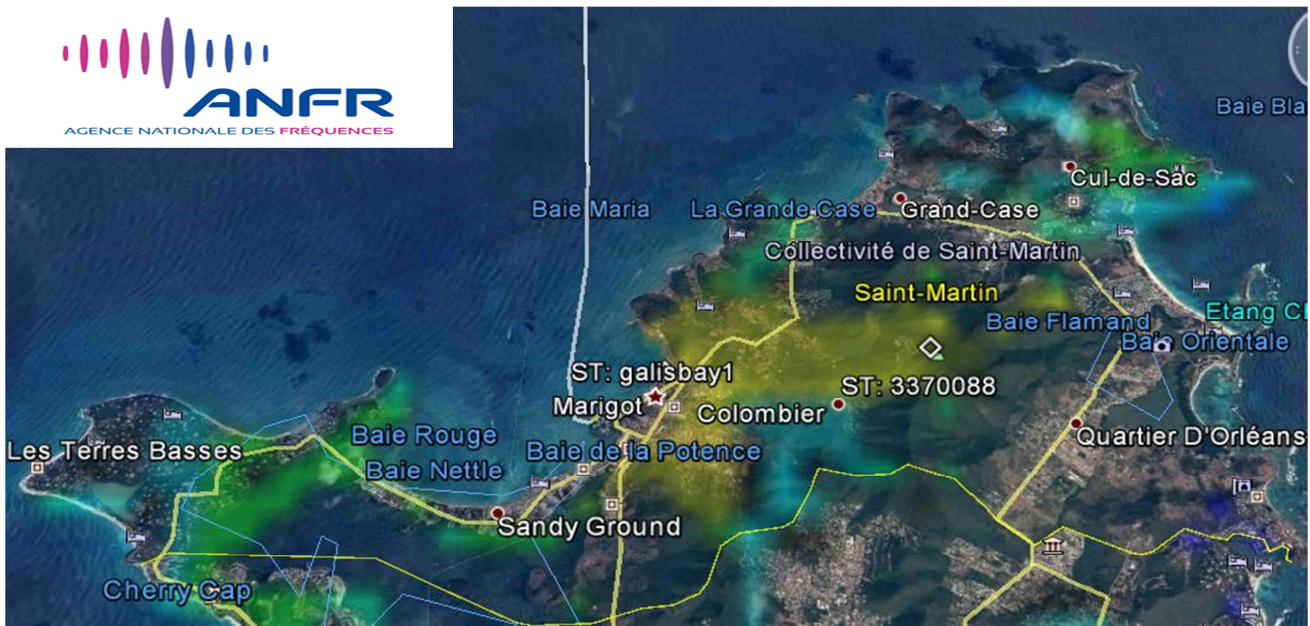
Etat des couvertures 2G/3G/UMTS au 15/09/2017 :

Île de Saint-Martin

Vue d'ensemble



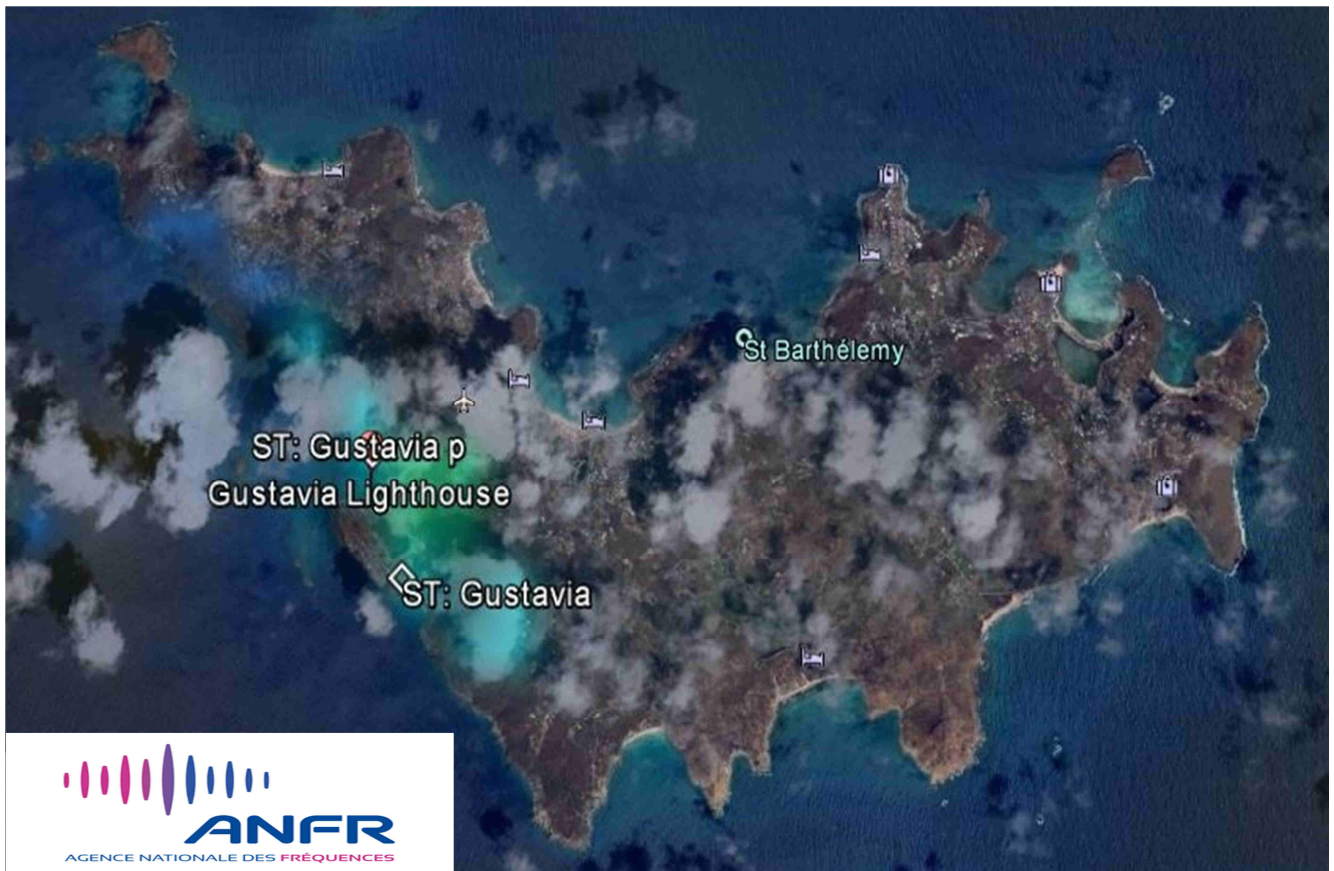
Zoom sur la partie française





Île de Saint-Barthélemy

Vue d'ensemble



Zoom sur la zone de couverture

