

OBSERVATOIRE DU DEPLOIEMENT DES RESEAUX MOBILES (Outre-Mer)

RESULTATS AU 1^{ER} DÉCEMBRE 2018

SYNTHÈSE DES PRINCIPAUX RÉSULTATS AU 1^{ER} DÉCEMBRE 2018

1. Synthèse des principaux résultats	p. 3
2. Liste des opérateurs d’Outre-Mer	p. 4
3. Tableau de synthèse 4G Outre-Mer	p. 5
4. Tableau de synthèse 4G Outre-Mer (variation des parcs sur le mois passé)	p. 6
5. Tableau de synthèse 3G Outre-Mer	p. 7
6. Tableau de synthèse 2G Outre-Mer	p. 8
7. Graphes d’évolution des déploiements des réseaux mobiles 4G par opérateur Outre-Mer depuis 2016	p. 9
A. Historique des supports 4G autorisés dans les DOM, par opérateur depuis décembre 2016	p. 10-11
B. Historique des supports 4G autorisés dans les DOM, dans la bande 2,6 GHz (depuis déc. 2016)	p. 12-13
C. Historique des supports 4G autorisés dans les DOM, dans la bande 1 800 MHz (depuis déc. 2016)	p. 14-15
D. Historique des supports 4G autorisés dans les DOM, dans la bande 800 MHz (depuis déc. 2016)	p. 16-17
E. Historique des supports 4G en service dans les DOM, par opérateur (depuis déc. 2016)	p. 18-19
F. Historique des supports 4G en service dans les DOM, dans la bande 2,6 GHz (depuis déc. 2016)	p. 20-21
G. Historique des supports 4G en service dans les DOM, dans la bande 1 800 MHz (depuis déc. 2016)	p. 22-23
H. Historique des supports 4G en service dans les DOM, dans la bande 800 MHz (depuis déc. 2016)	p. 24-25

01. Synthèse des principaux résultats ^{1/2}

Au 1er décembre 2018,

- 2 171 sites sont autorisés Outre-Mer pour la téléphonie très haut débit (4G);
- 2 415 sites sont autorisés Outre-Mer pour la téléphonie 3G;
- 2 772 sites sont autorisés Outre-Mer pour la téléphonie 2G;

02. Liste des opérateurs d'Outre-Mer

	Guadeloupe (971)	Martinique (972)	Guyane (973)	Réunion (974)	Saint-Pierre-et-Miquelon (975)	Mayotte (976)	Saint-Barthélemy (977)	Wallis et Futuna (978)	Polynésie française (986)	Nouvelle Calédonie (988)
Orange	X	X	X	X			X	X	X	
SRR					X		X			
OPT Nouvelle-Calédonie										X
SPM Télécom						X				
Outremer Télécom	X	X	X							
GLOBALTEL						X				
VINI										X
UTS Caraïbes								X	X	
DIGICEL	X	X	X					X	X	
DAUPHIN TELECOM								X	X	
PMT/VODAFONE										X
BPT									X	
BJT Partners							X			
TELCO OI					X		X			
VITI SAS										X
ZEOP					X					

03. Tableau de synthèse 4G Outre-Mer

Au 1er décembre 2018	LTE700	LTE700	LTE800	LTE800	LTE2100	LTE2100	LTE2600	LTE2600	LTE1800	LTE1800	TOTAL	TOTAL
	AUTORISES	SERVICE	AUTORISES	SERVICE	AUTORISES	SERVICE	AUTORISES	SERVICE	AUTORISES	SERVICE	AUTORISES4G	SERVICE4G
BPT	0	0	7	5	0	0	0	0	0	0	7	5
DIGICEL	0	0	79	77	0	0	92	75	307	211	360	263
FREE MOBILE	0	0	40	0	0	0	51	0	51	0	51	0
GLOBALTEL	0	0	2	0	0	0	0	0	2	0	4	0
GOUV Nelle Calédonie (OPT)	0	0	117	109	0	0	1	1	103	98	213	201
ORANGE	0	0	596	539	0	0	322	251	861	812	905	863
OUTREMER TELECOM	0	0	366	356	0	0	364	357	366	358	366	359
PMT/VODAFONE	0	0	15	15	19	19	0	0	0	0	21	21
SRR	0	0	403	369	0	0	299	281	26	0	410	392
TELCO OI	0	0	173	166	0	0	0	0	223	165	223	166
ZEOP	0	0	0	0	9	0	9	0	9	0	9	0
VITI SAS	0	0	35	34	0	0	35	34	0	0	49	47
<i>Total théorique</i>	<i>0</i>	<i>0</i>	<i>1 833</i>	<i>1 670</i>	<i>28</i>	<i>19</i>	<i>1 173</i>	<i>999</i>	<i>1 948</i>	<i>1 644</i>	<i>2 618</i>	<i>2 317</i>
Nb. de supports	0	0	1 625	1 496	31	19	1 064	936	1 646	1 452	2 171	1 986

04. Tableau de synthèse 4G Outre-Mer (variations des parcs sur le mois passé)

Variations sur le mois de novembr	LTE700	LTE700	LTE800	LTE800	LTE2600	LTE2600	LTE1800	LTE1800	TOTAL	TOTAL
	AUTORISES	SERVICE	AUTORISES	SERVICE	AUTORISES	SERVICE	AUTORISES	SERVICE	AUTORISES4G	SERVICE4G
BPT	0	0	0	0	0	0	0	0	0	0
DIGICEL	0	0	1	0	0	4	2	18	3	18
FREE MOBILE	0	0	10	0	15	0	15	0	15	0
GLOBALTEL	0	0	0	0	0	0	0	0	0	0
GOUV Nelle Calédonie (OPT)	0	0	0	0	0	0	0	0	0	0
ORANGE	0	0	21	23	11	5	21	9	21	11
OUTREMER TELECOM	0	0	0	0	0	0	0	0	0	0
PMT/VODAFONE	0	0	0	0	0	0	0	0	0	0
SRR	0	0	1	0	24	16	17	0	1	1
TELCO OI	0	0	5	0	0	0	5	0	5	0
VITI SAS	0	0	1	1	0	0	0	0	1	1
<i>Total théorique</i>	0	0	39	24	56	25	66	27	52	31
Nb. de supports	0	0	39	24	56	25	66	27	52	31

05. Tableau de synthèse 3G Outre-Mer

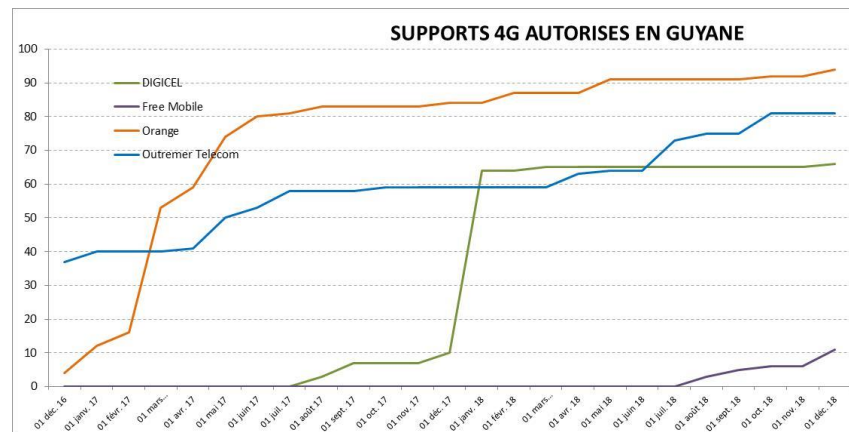
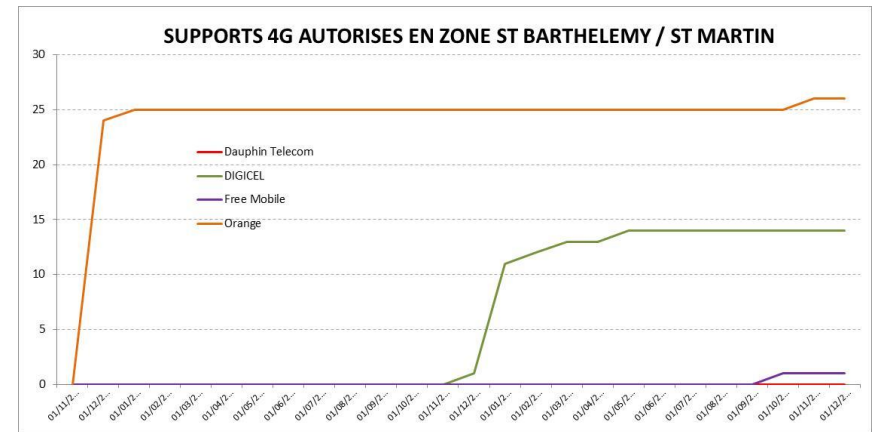
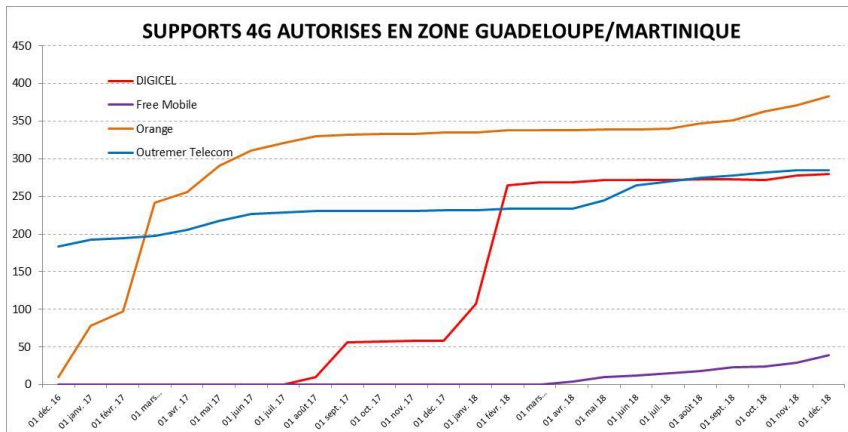
<i>Au 1er décembre 2018</i>	UMTS900	UMTS900	UMTS2100	UMTS2100	TOTAL	TOTAL
	AUTORISES	SERVICE	AUTORISES	SERVICE	AUTORISES3G	SERVICE3G
BPT	7	5	0	0	7	5
DAUPHIN TELECOM	0	0	9	1	9	1
FREE MOBILE	12	0	51	0	51	0
DIGICEL	63	62	378	321	378	321
GOUV Nelle Calédonie (OPT)	257	255	108	106	365	361
ORANGE	409	349	871	725	881	802
OUTREMER TELECOM	362	355	365	356	366	359
PMT/VODAFONE	91	89	21	21	106	104
SRR	406	397	361	357	421	418
TELCO OI	223	165	223	189	223	189
VINI	0	0	22	2	22	2
UTS Caraïbes	1	0	14	13	14	13
<i>Total théorique</i>	<i>1 831</i>	<i>1 677</i>	<i>2 423</i>	<i>2 091</i>	<i>2 843</i>	<i>2 575</i>
Nb. de supports	1 668	1 556	2 014	1 787	2 415	2 243

06. Tableau de synthèse 2G Outre-Mer

<i>Au 1er décembre 2018</i>	GSM900	GSM900	GSM1800	GSM1800	TOTAL	TOTAL
	AUTORISES	SERVICE	AUTORISES	SERVICE	AUTORISES2G	SERVICE2G
BJT PARTNERS	34	21	34	21	34	21
DAUPHIN TELECOM	23	16	5	3	25	18
DIGICEL	381	362	1	1	381	362
GLOBALTEL	11	11	0	0	11	11
GOUV Nelle Calédonie (OPT)	367	364	0	0	367	364
ORANGE	926	846	199	45	927	847
OUTREMER TELECOM	367	359	359	351	367	360
PMT/VODAFONE	114	112	0	0	114	112
SPM TELECOM	11	11	0	0	11	11
SRR	415	407	180	176	425	418
TELCO OI	223	198	223	173	223	206
VINI	301	293	0	0	301	293
UTS Caraïbes	13	11	0	0	13	11
<i>Total théorique</i>	<i>3 186</i>	<i>3 011</i>	<i>1 001</i>	<i>770</i>	<i>3 199</i>	<i>3 034</i>
Nb. de supports	2 761	2 614	959	750	2 772	2 634

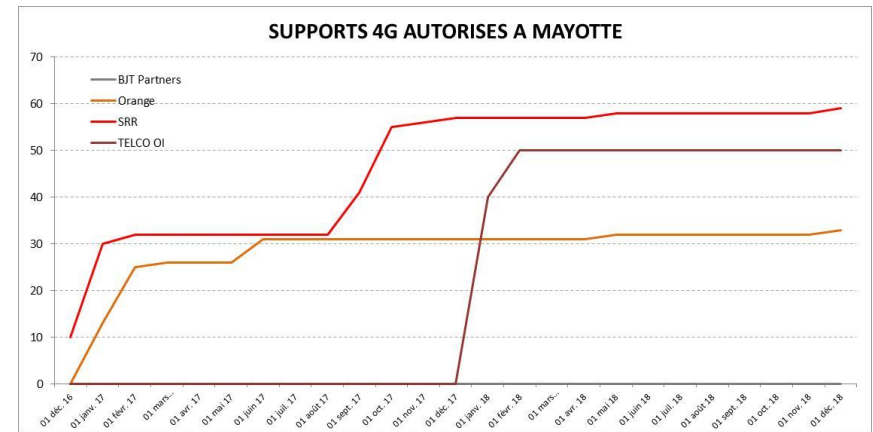
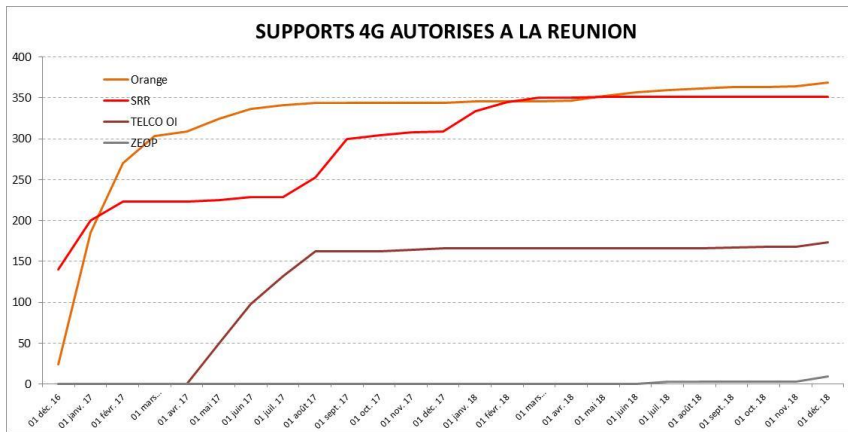
07. GRAPHES D'ÉVOLUTION DES DEPLOIEMENTS DES RESEAUX MOBILES 4G PAR OPERATEUR OUTRE-MER DEPUIS DECEMBRE 2016

A. Historique des supports 4G autorisés dans les DOM, par opérateur depuis décembre 2016 (1/2)



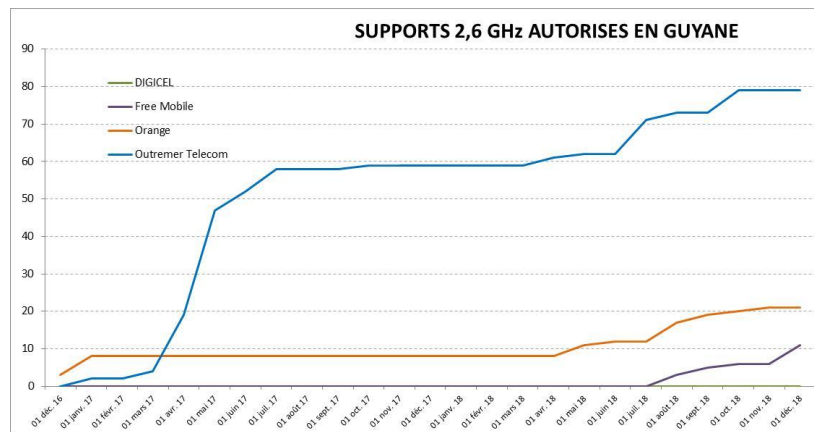
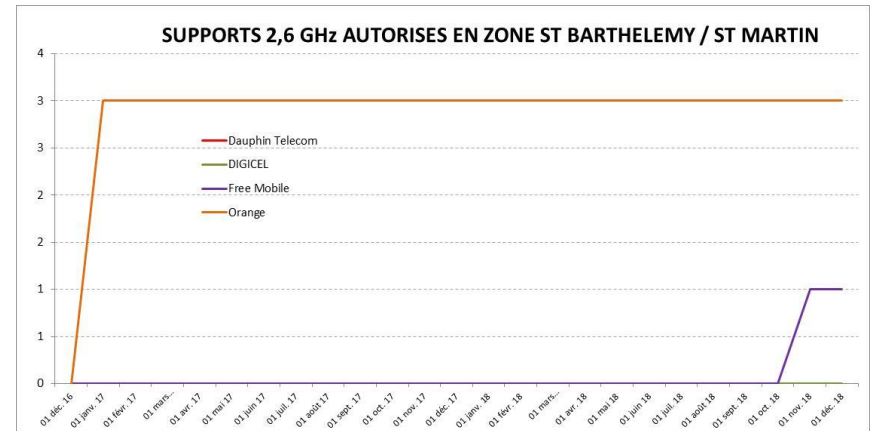
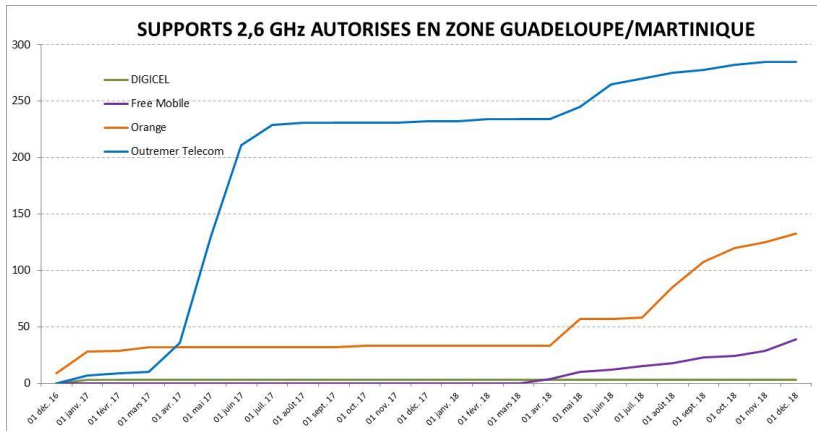
Support : infrastructure supportant une ou plusieurs antennes

A. Historique des supports 4G autorisés dans les DOM, par opérateur depuis décembre 2016 (2/2)



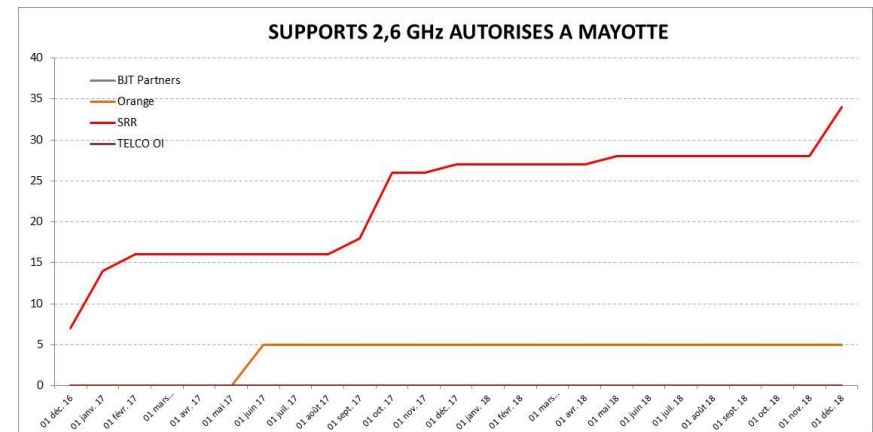
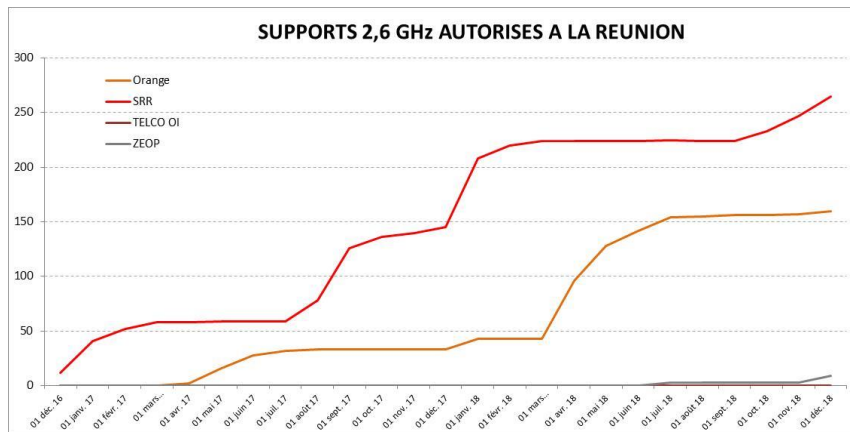
Support : infrastructure supportant une ou plusieurs antennes

B. Historique des supports 4G autorisés dans les DOM dans la bande 2,6 GHz (depuis déc. 2016) (1/2)



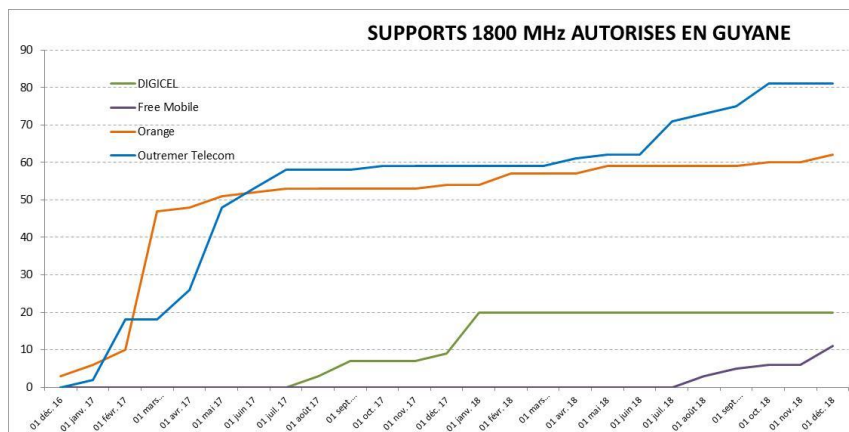
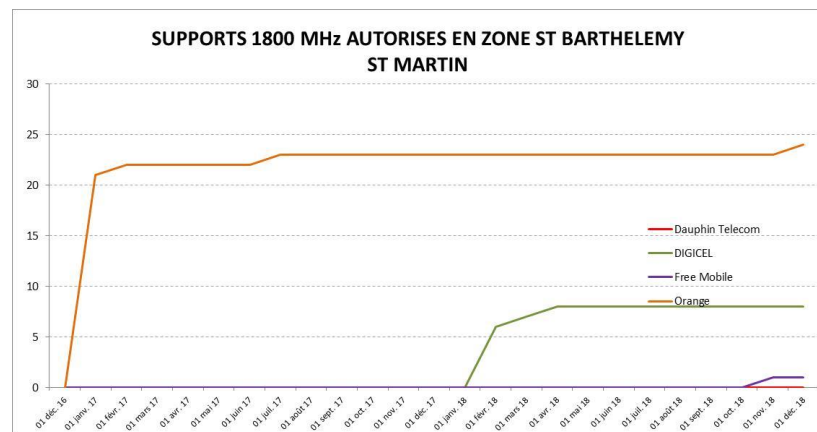
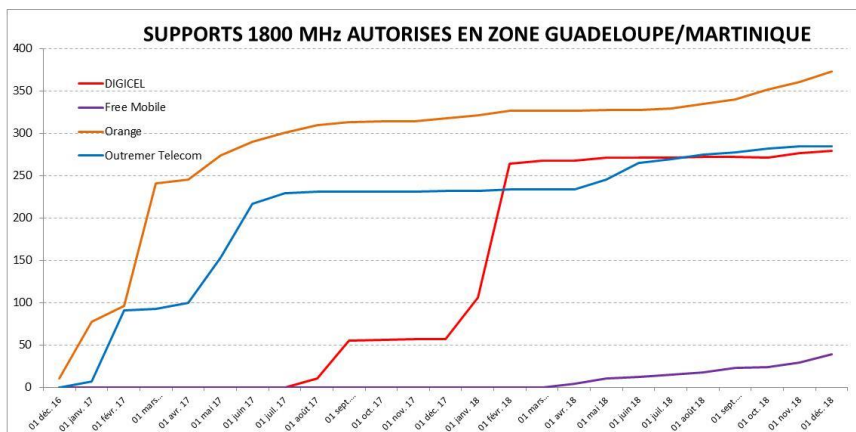
Support : infrastructure supportant une ou plusieurs antennes

B. Historique des supports 4G autorisés dans les DOM dans la bande 2,6 GHz (depuis déc. 2016) (2/2)



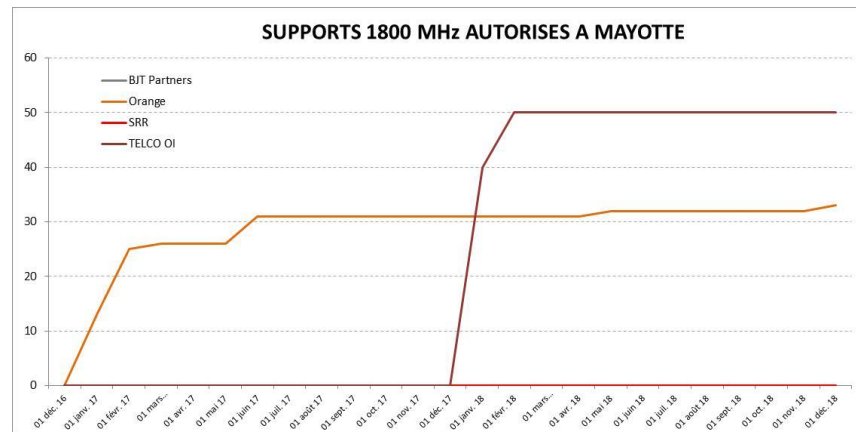
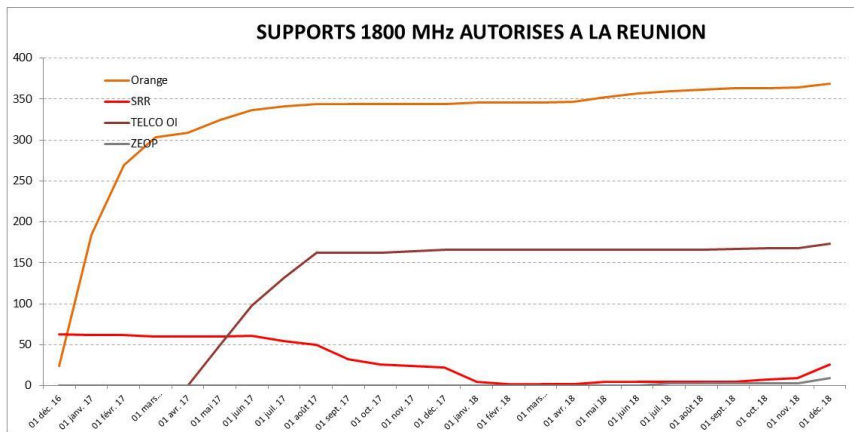
Support : infrastructure supportant une ou plusieurs antennes

C. Historique des supports 4G autorisés dans les DOM, dans la bande 1 800 MHz (depuis déc. 2016) (1/2)



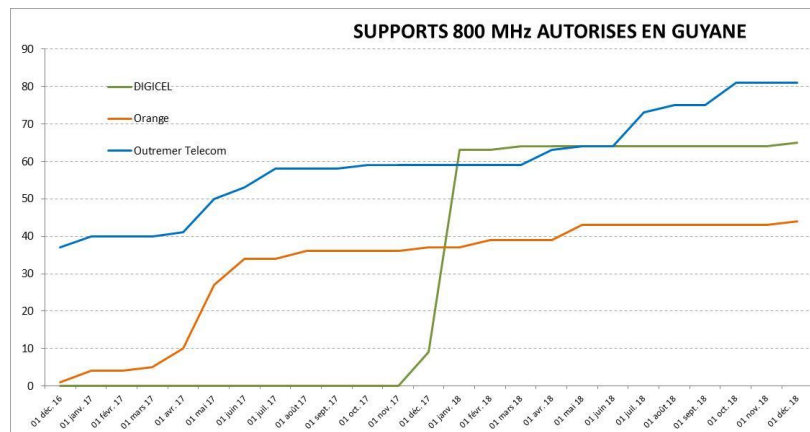
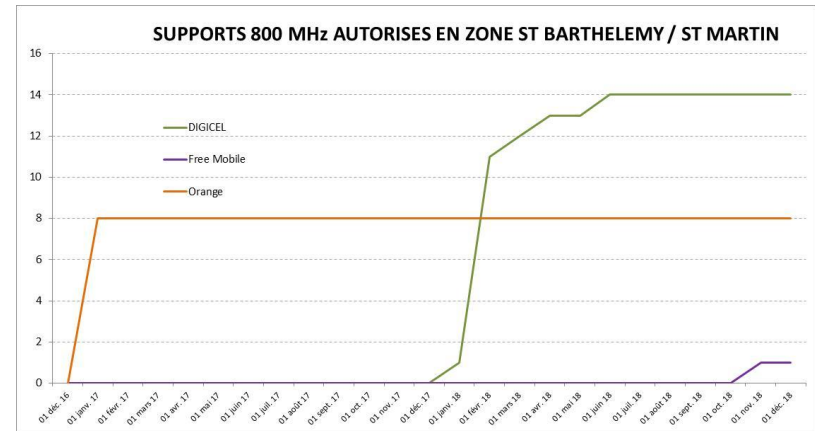
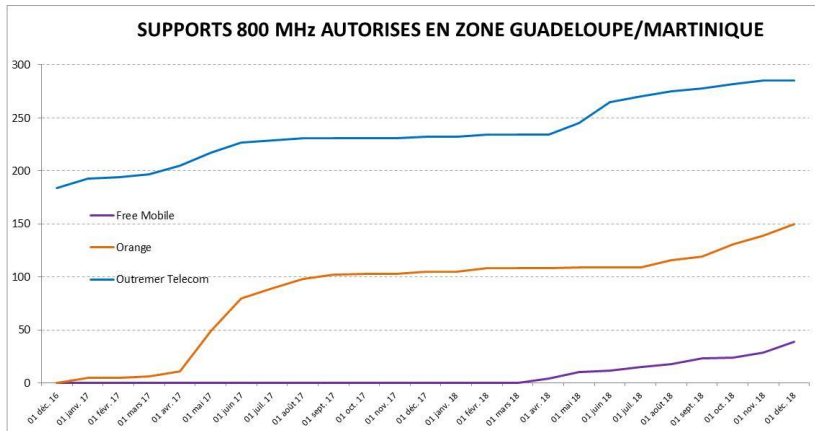
Support : infrastructure supportant une ou plusieurs antennes

C. Historique des supports 4G autorisés dans les DOM, dans la bande 1 800 MHz (depuis déc. 2016) (2/2)



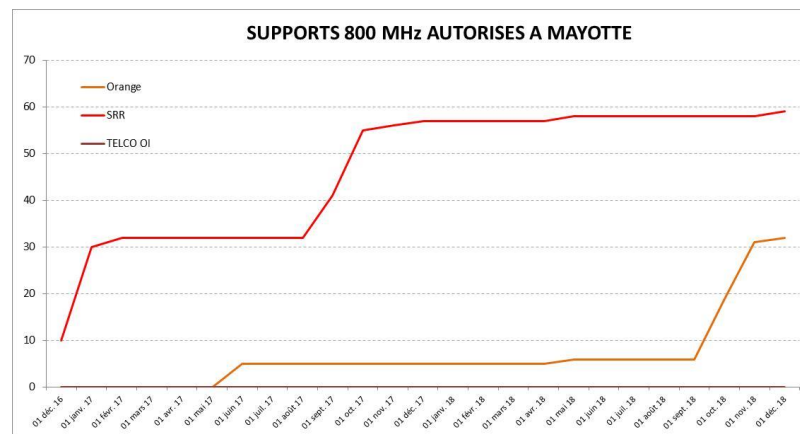
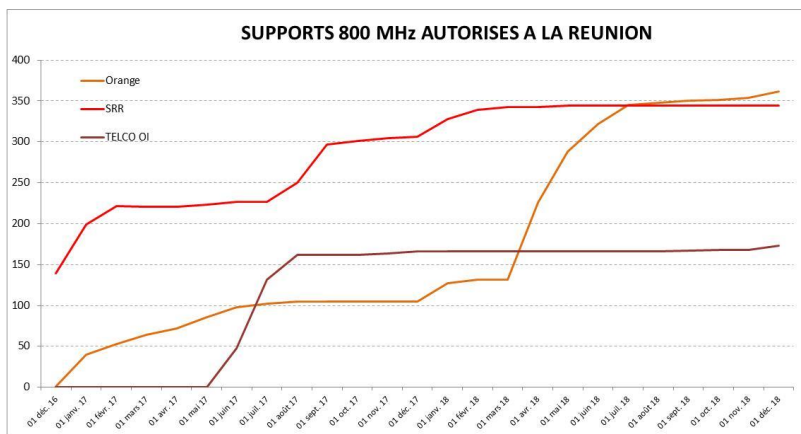
Support : infrastructure supportant une ou plusieurs antennes

D. Historique des supports 4G autorisés dans les DOM, dans la bande 800 MHz (depuis déc. 2016) (1/2)



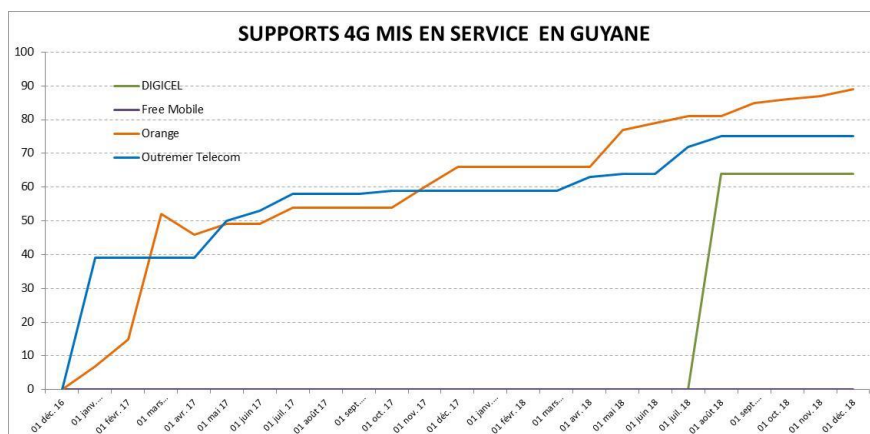
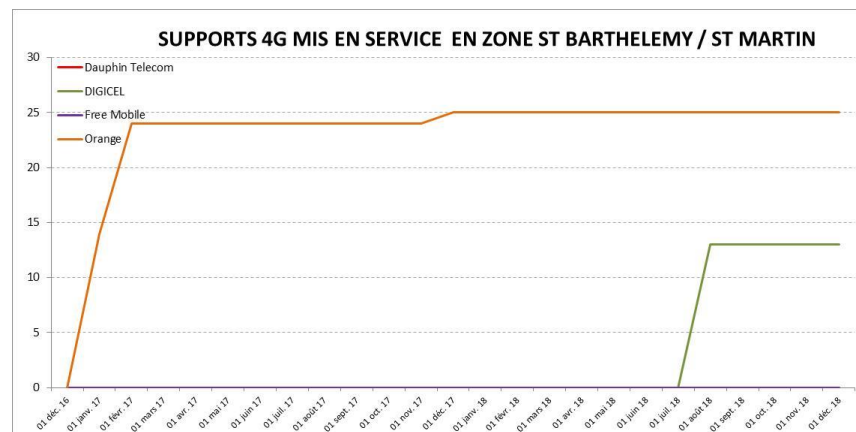
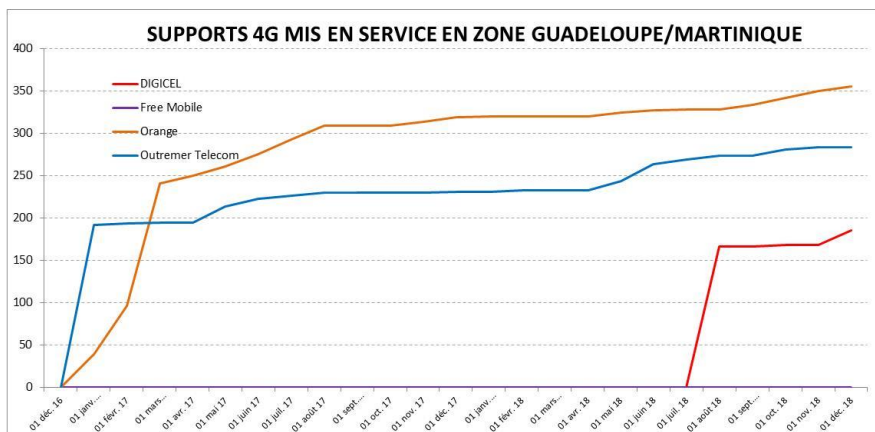
Support : infrastructure supportant une ou plusieurs antennes

D. Historique des supports 4G autorisés dans les DOM, dans la bande 800 MHz (depuis déc. 2016) (2/2)



Support : infrastructure supportant une ou plusieurs antennes

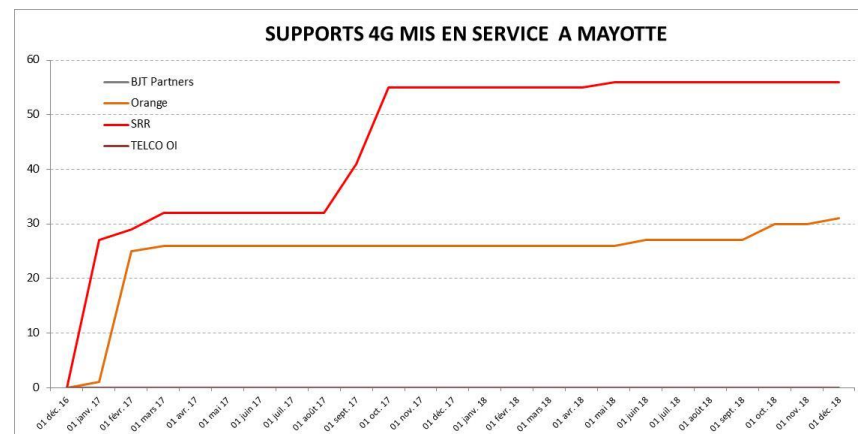
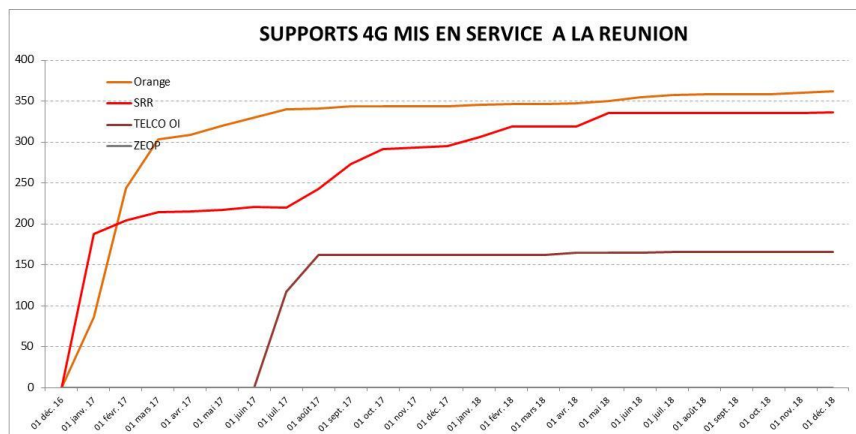
E. Historique des supports 4G mis en service (*) dans les DOM, par opérateur depuis décembre 2016 (1/2)



Support : infrastructure supportant une ou plusieurs antennes

(*) Source: déclarations des opérateurs à l'ANFR

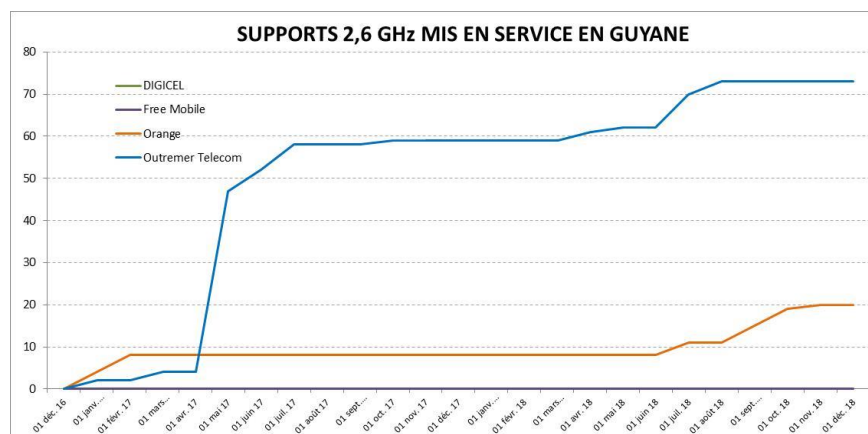
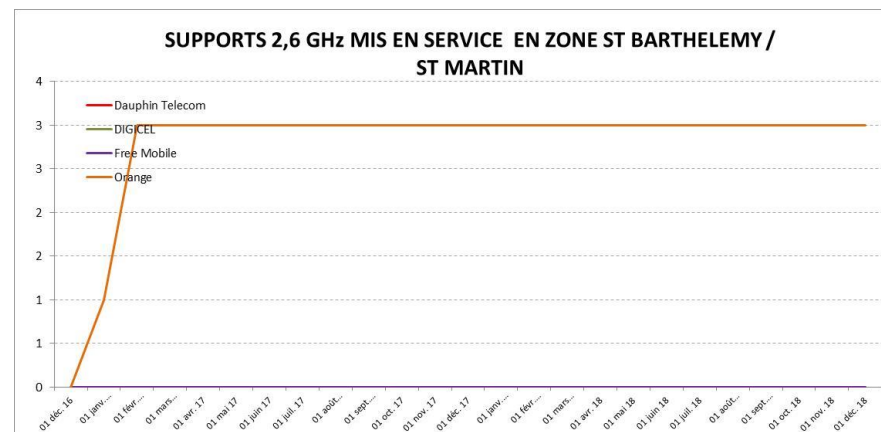
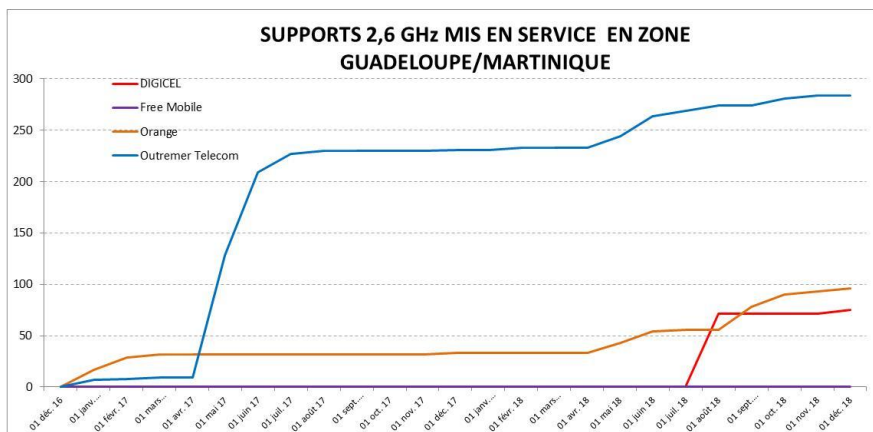
E. Historique des supports 4G mis en service (*) dans les DOM, par opérateur depuis décembre 2016 (2/2)



Support : infrastructure supportant une ou plusieurs antennes

(*) Source: déclarations des opérateurs à l'ANFR

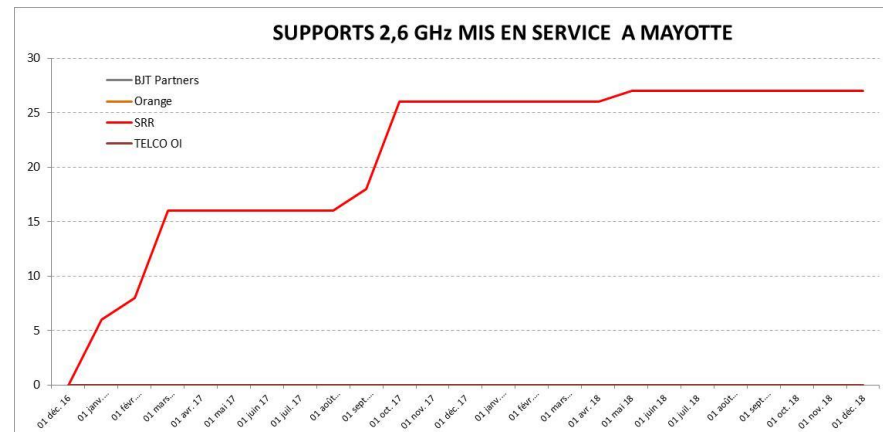
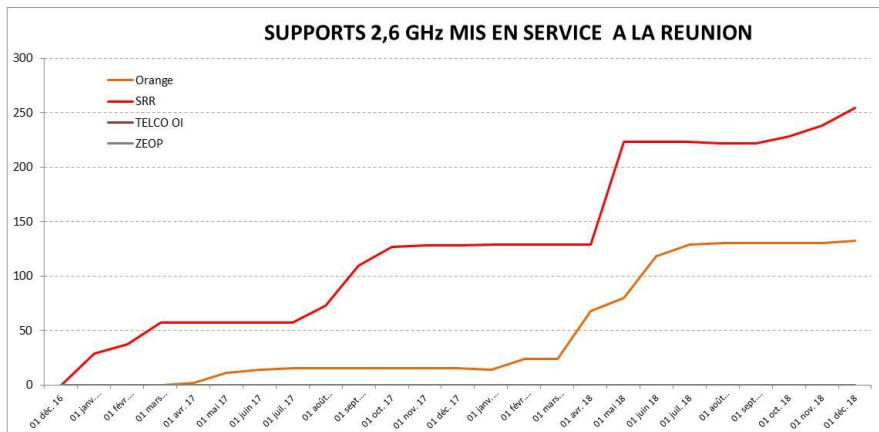
F. Historique des supports 4G mis en service (*) dans les DOM dans la bande 2,6 GHz (depuis déc. 2016) (1/2)



Support : infrastructure supportant une ou plusieurs antennes

(*) Source: déclarations des opérateurs à l'ANFR

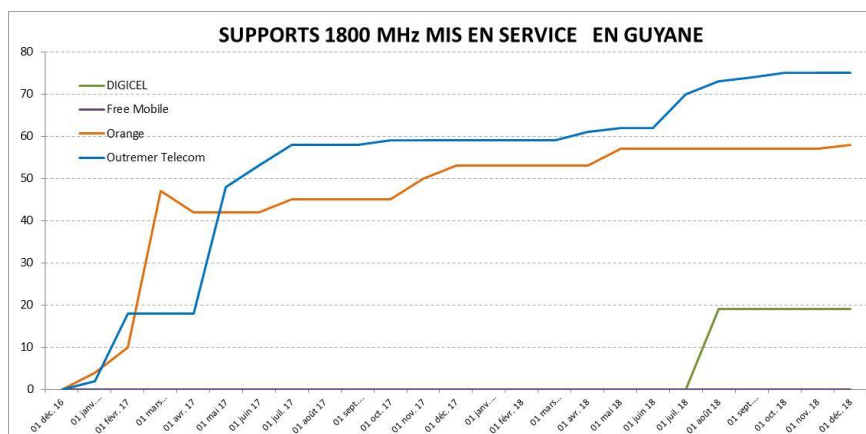
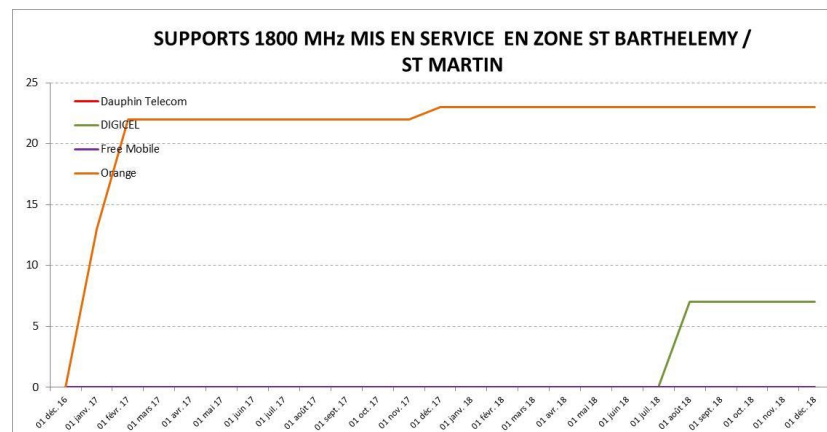
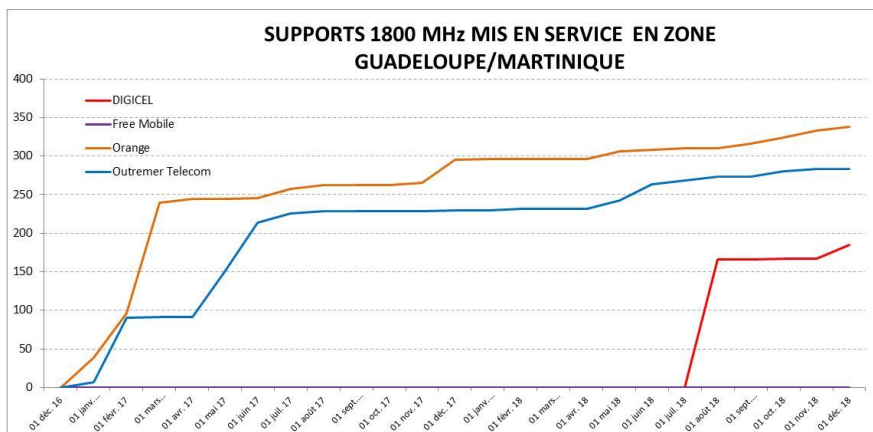
F. Historique des supports 4G mis en service (*) dans les DOM dans la bande 2,6 GHz (depuis déc. 2016) (2/2)



Support : infrastructure supportant une ou plusieurs antennes

(*) Source: déclarations des opérateurs à l'ANFR

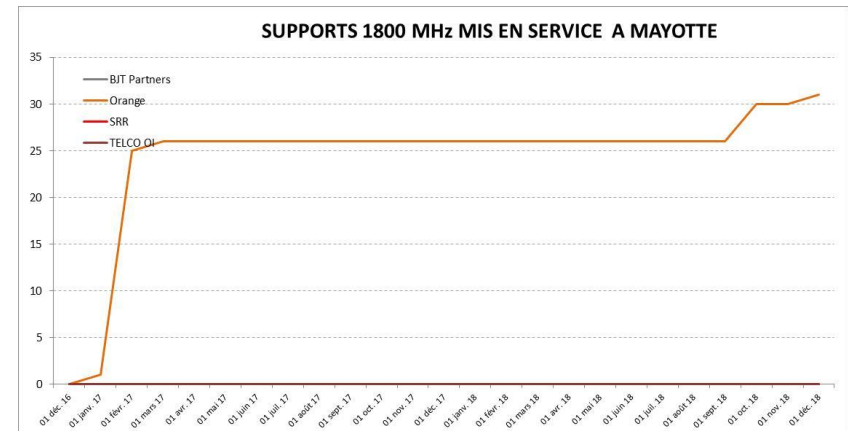
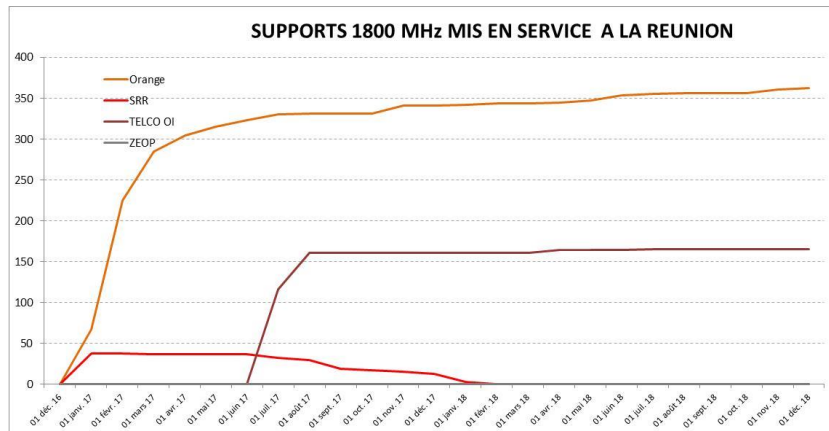
G. Historique des supports 4G mis en service (*) dans les DOM, dans la bande 1 800 MHz (depuis déc. 2016)(1/2)



Support : infrastructure supportant une ou plusieurs antennes

(*) Source: déclarations des opérateurs à l'ANFR

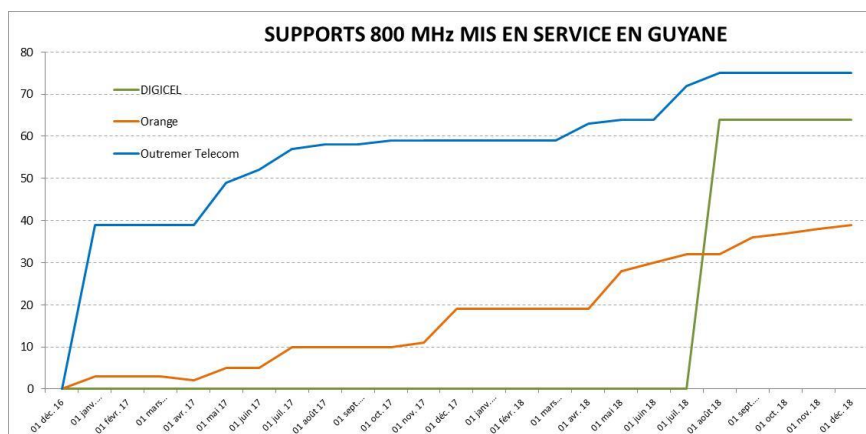
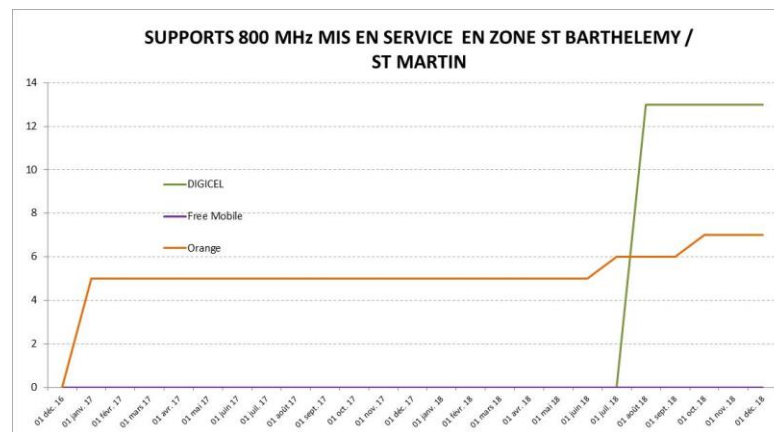
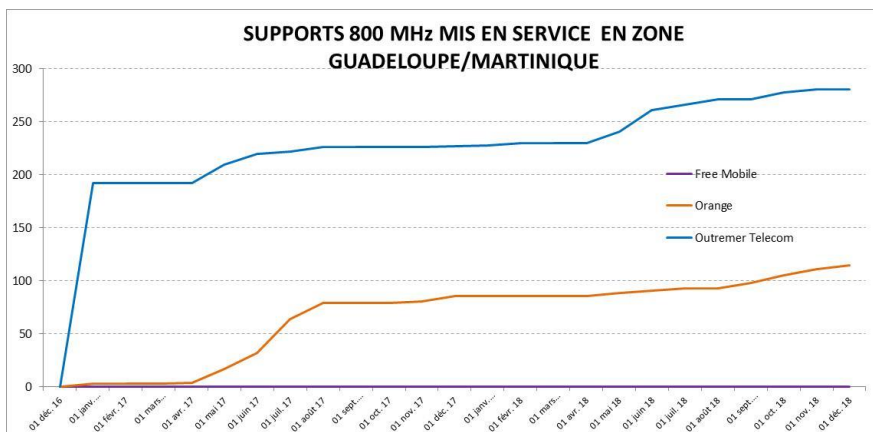
G. Historique des supports 4G mis en service (*) dans les DOM, dans la bande 1 800 MHz (depuis déc. 2016)(2/2)



Support : infrastructure supportant une ou plusieurs antennes

(*) Source: déclarations des opérateurs à l'ANFR

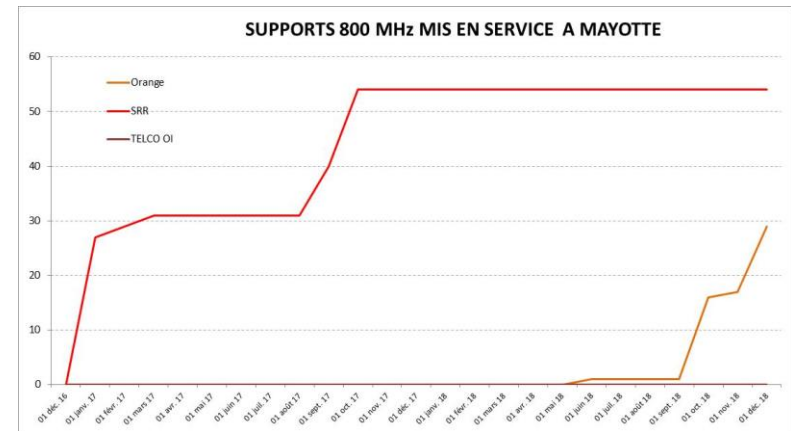
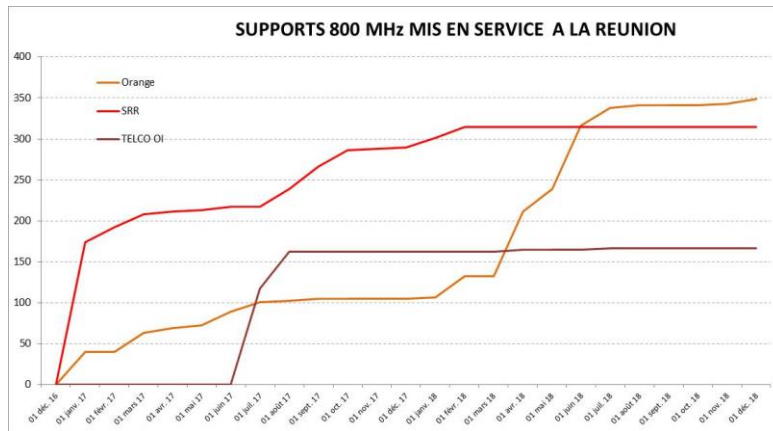
H. Historique des supports 4G mis en service (*) dans les DOM, dans la bande 800 MHz (depuis déc. 2016) (1/2)



Support : infrastructure supportant une ou plusieurs antennes

(*) Source: déclarations des opérateurs à l'ANFR

H. Historique des supports 4G mis en service (*) dans les DOM, dans la bande 800 MHz (depuis déc. 2016)(2/2)



Support : infrastructure supportant une ou plusieurs antennes

(*) Source: déclarations des opérateurs à l'ANFR