

OBSERVATOIRE DU DEPLOIEMENT DES RESEAUX MOBILES Outre-Mer

RESULTATS AU 1^{ER} OCTOBRE 2021

<i>p. 03</i>	01 Synthèse des principaux résultats
<i>p. 04</i>	02 Liste des opérateurs d’Outre-Mer
<i>p. 05</i>	03 Tableau de synthèse 4G en Outre-Mer
<i>p. 06</i>	04 Tableau de synthèse 4G en Outre-Mer (variations des parcs sur le mois passé)
<i>p. 07</i>	05 Tableau de synthèse 3G en Outre-Mer
<i>p. 08</i>	06 Tableau de synthèse 2G en Outre-Mer
	07 Graphes d’évolution des déploiements des réseaux mobiles 4G par opérateur Outre-Mer depuis 2016
<i>p. 09-10</i>	A. Historique des sites 4G autorisés dans les DOM, par opérateur depuis décembre 2016
<i>p. 11-12</i>	B. Historique des sites 4G autorisés dans les DOM, dans la bande 2,6 GHz depuis déc. 2016
<i>p. 13-14</i>	C. Historique des sites 4G autorisés dans les DOM, dans la bande 2,1 GHz depuis déc. 2016
<i>p. 15-16</i>	D. Historique des sites 4G autorisés dans les DOM, dans la bande 1 800 MHz depuis déc. 2016
<i>p. 17-18</i>	E. Historique des sites 4G autorisés dans les DOM, dans la bande 800 MHz depuis déc. 2016
<i>p. 19-20</i>	F. Historique des sites 4G en service dans les DOM, par opérateur depuis déc. 2016
<i>p. 21-22</i>	G. Historique des sites 4G en service dans les DOM, dans la bande 2,6 GHz depuis déc. 2016
<i>p. 23-24</i>	H. Historique des sites 4G en service dans les DOM, dans la bande 2,1 GHz depuis déc. 2016
<i>p. 25-26</i>	I. Historique des sites 4G en service dans les DOM, dans la bande 1 800 MHz depuis déc. 2016
<i>p. 27-28</i>	J. Historique des sites 4G en service dans les DOM, dans la bande 800 MHz depuis déc. 2016

01 | Synthèse des principaux résultats

Au 1er octobre 2021,

- 5 sites sont autorisés Outre-Mer (Guyane) pour la téléphonie 5G (bande 2100 MHz);
- 2 948 sites sont autorisés Outre-Mer pour la téléphonie 4G ;
- 2 937 sites sont autorisés Outre-Mer pour la téléphonie 3G ;
- 2 979 sites sont autorisés Outre-Mer pour la téléphonie 2G.

02 | Liste des opérateurs d'Outre-Mer

	Guadeloupe (971)	Martinique (972)	Guyane (973)	Réunion (974)	Saint-Pierre-et-Miquelon (975)	Mayotte (976)	Saint-Barthélemy (977)	Wallis et Futuna (978)	Polynésie française (986)	Nouvelle Calédonie (987)	Nouvelle Calédonie (988)
Orange	X	X	X	X			X	X	X		
SRR				X			X				
OPT Nouvelle-Calédonie											X
SPM Télécom						X					
Outremer Télécom	X	X	X								
GLOBALTEL						X					
ONATi (Vini)											X
UTS Caraïbes								X	X		
DIGICEL	X	X	X					X	X		
DAUPHIN TELECOM								X	X		
PMT/VODAFONE											X
BPT										X	
MAORE MOBILE							X				
TELCO OI				X		X					
VITI SAS											X
ZEOP				X							

03 | Tableau de synthèse 4G en Outre-Mer

Au 1er octobre 2021	LTE700	LTE700	LTE800	LTE800	LTE2100	LTE2100	LTE2600	LTE2600	LTE1800	LTE1800	TOTAL	TOTAL
	AUTORISES	SERVICE	AUTORISES	SERVICE	AUTORISES	SERVICE	AUTORISES	SERVICE	AUTORISES	SERVICE	AUTORISES4G	SERVICE4G
MAORE MOBILE	0	0	0	0	0	0	0	0	6	0	6	0
BPT	0	0	7	5	0	0	0	0	0	0	7	5
DAUPHIN TELECOM	0	0	0	0	0	0	14	14	19	19	20	20
DIGICEL	0	0	88	81	3	2	92	82	325	284	387	340
GLOBALTEL	0	0	3	2	0	0	0	0	2	2	5	4
GOUV Nelle Calédonie (OPT)	0	0	205	144	0	0	1	1	133	109	318	241
ORANGE	0	0	948	752	376	376	567	406	989	933	1 014	976
OUTREMER TELECOM	0	0	424	411	0	0	422	412	431	417	431	418
PMT/VODAFONE	0	0	102	86	107	79	4	3	13	0	116	95
SPM TELECOM	0	0	8	8	0	0	0	0	11	9	11	9
SRR	0	0	427	419	0	0	415	403	367	355	435	428
TELCO OI	0	0	279	266	0	0	0	0	279	266	279	266
ONATi (Vini)	0	0	239	234	8	0	89	8	0	0	246	240
UTS Caraïbes	0	0	0	0	0	0	0	0	0	0	0	0
ZEOP	0	0	0	0	145	5	145	2	145	134	145	136
VITI SAS	0	0	78	71	0	0	54	54	0	0	85	78
<i>Total sans prendre en compte les mutualisations de sites</i>	0	0	2 808	2 479	639	462	1 803	1 385	2 720	2 528	3 505	3 256
Nb. de sites en tenant compte des mutualisations	0	0	2 478	2 199	631	462	1 610	1 278	2 256	2 114	2 948	2 749

Certains des sites autorisés dans les différentes bandes de fréquences sont mutualisés. Ceci explique pourquoi la somme des sites autorisés par bande de fréquences n'est pas égale à la totalité des sites autorisés.

04 | Tableau de synthèse 4G en Outre-Mer (variations des parcs sur le mois passé)

Variations sur le mois de septembre	LTE700	LTE700	LTE800	LTE800	LTE2100	LTE2100	LTE2600	LTE2600	LTE1800	LTE1800	TOTAL	TOTAL
	AUTORISES	SERVICE	AUTORISES	SERVICE	AUTORISES	SERVICE	AUTORISES	SERVICE	AUTORISES	SERVICE	AUTORISES4G	SERVICE4G
MAORE MOBILE	0	0	0	0	0	0	0	0	0	0	0	0
BPT	0	0	0	0	0	0	0	0	0	0	0	0
DAUPHIN TELECOM	0	0	0	0	0	0	0	1	0	1	0	1
DIGICEL	0	0	0	0	0	0	0	0	0	0	0	0
GLOBALTEL	0	0	0	0	0	0	0	0	0	0	0	0
GOUV Nelle Calédonie (OPT)	0	0	24	0	0	0	0	0	15	-2	34	-2
ORANGE	0	0	3	0	0	0	2	0	2	0	3	0
OUTREMER TELECOM	0	0	0	0	0	0	0	0	0	0	0	0
PMT/VODAFONE	0	0	1	1	2	1	0	0	12	0	2	1
SPM TELECOM	0	0	0	0	0	0	0	0	0	0	0	0
SRR	0	0	1	0	0	0	1	0	1	0	1	0
TELCO OI	0	0	-1	0	0	0	0	0	-1	0	-1	0
ONATi (Vini)	0	0	0	0	0	0	0	0	0	0	0	0
UTS Caraïbes	0	0	0	0	0	0	0	0	0	0	0	0
ZEOP	0	0	0	0	1	0	1	0	1	0	1	1
VITI SAS	0	0	0	0	0	0	0	0	0	0	0	0
Total sans prendre en compte les mutualisations de sites	0	0	28	1	3	1	4	1	30	-1	40	1
Nb. de sites en tenant compte des mutualisations	0	0	28	1	3	1	4	1	30	-1	40	1

Certains des sites autorisés dans les différentes bandes de fréquences sont mutualisés. Ceci explique pourquoi la somme des sites autorisés par bande de fréquences n'est pas égale à la totalité des sites autorisés.

05 | Tableau de synthèse 3G en Outre-Mer

<i>Au 1er octobre 2021</i>	UMTS900	UMTS900	UMTS2100	UMTS2100	TOTAL	TOTAL
	AUTORISES	SERVICE	AUTORISES	SERVICE	AUTORISES3G	SERVICE3G
MAORE MOBILE						
BPT	7	5	0	0	7	5
DAUPHIN TELECOM	0	0	23	23	23	23
DIGICEL	343	317	405	353	408	385
GLOBALTEL	0	0	0	0	0	0
GOUV Nelle Calédonie (OPT)		299	135	116	450	409
ORANGE	895	848	984	933	1 002	960
OUTREMER TELECOM	414	404	429	414	430	417
PMT/VODAFONE	133	125	3	3	136	128
SPM TELECOM	0	0	0	0	0	0
SRR	434	426	430	420	446	439
TELCO OI	279	266	279	266	279	266
ONATi (Vini)	181	172	179	163	245	229
UTS Caraïbes	2	1	15	14	15	14
VITI SAS	0	0	0	0	0	0
<i>Total sans prendre en compte les mutualisations de sites</i>	3 013	2 863	2 882	2 705	3 441	3 275
Nb. de sites en tenant compte des mutualisations	2 564	2 455	2 398	2 279	2 937	2 802

Certains des sites autorisés dans les différentes bandes de fréquences sont mutualisés. Ceci explique pourquoi la somme des sites autorisés par bande de fréquences n'est pas égale à la totalité des sites autorisés.

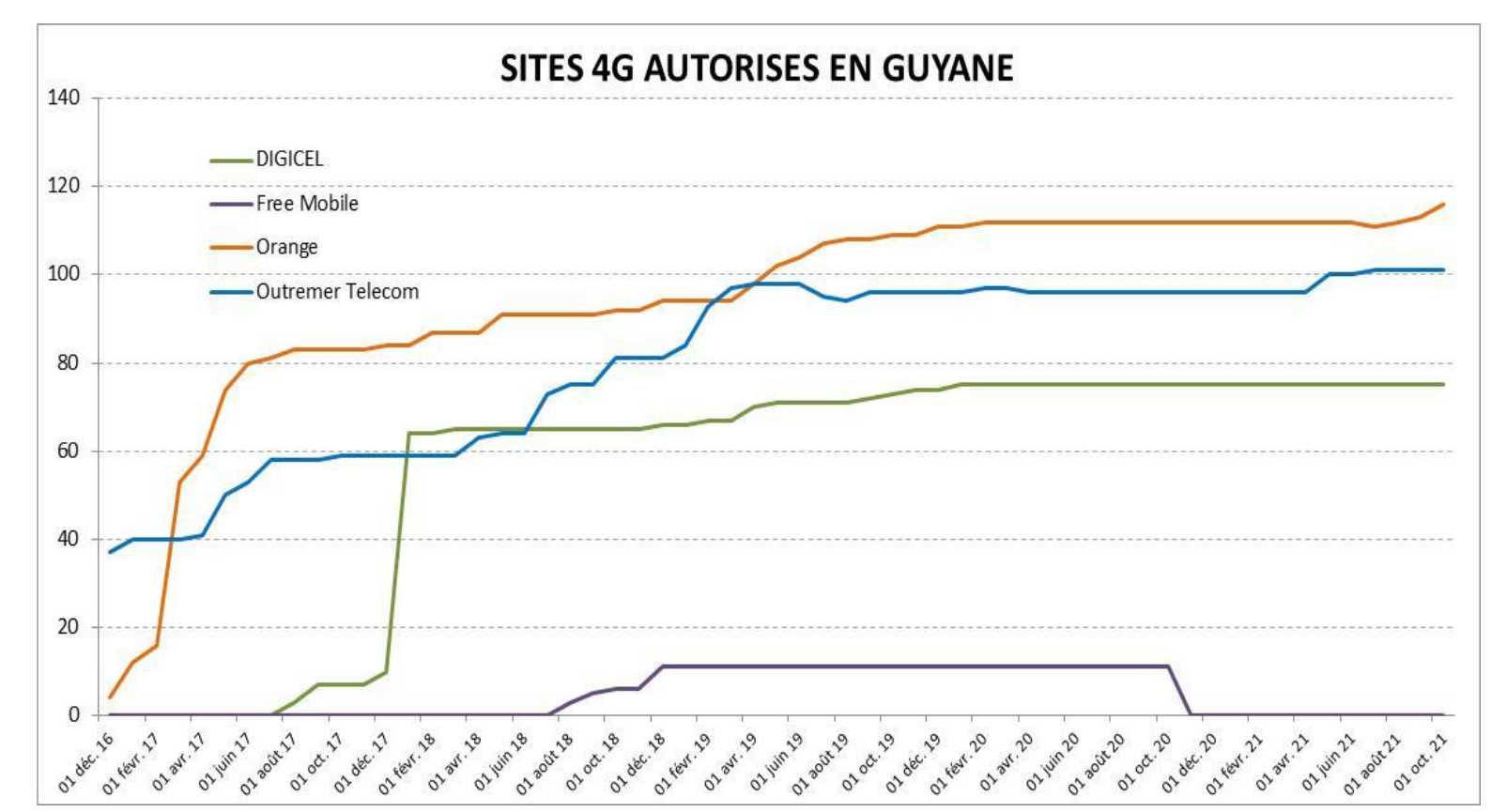
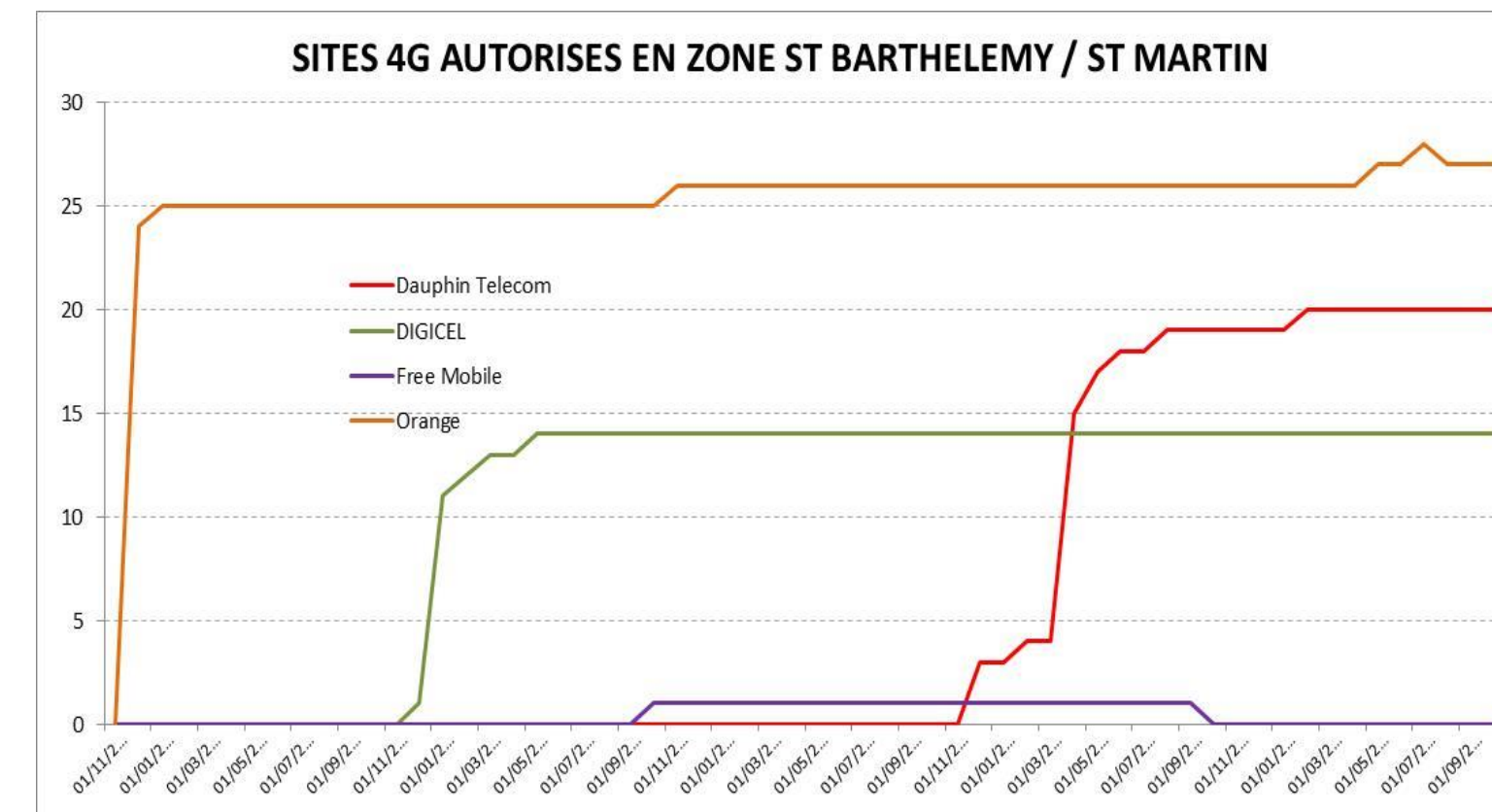
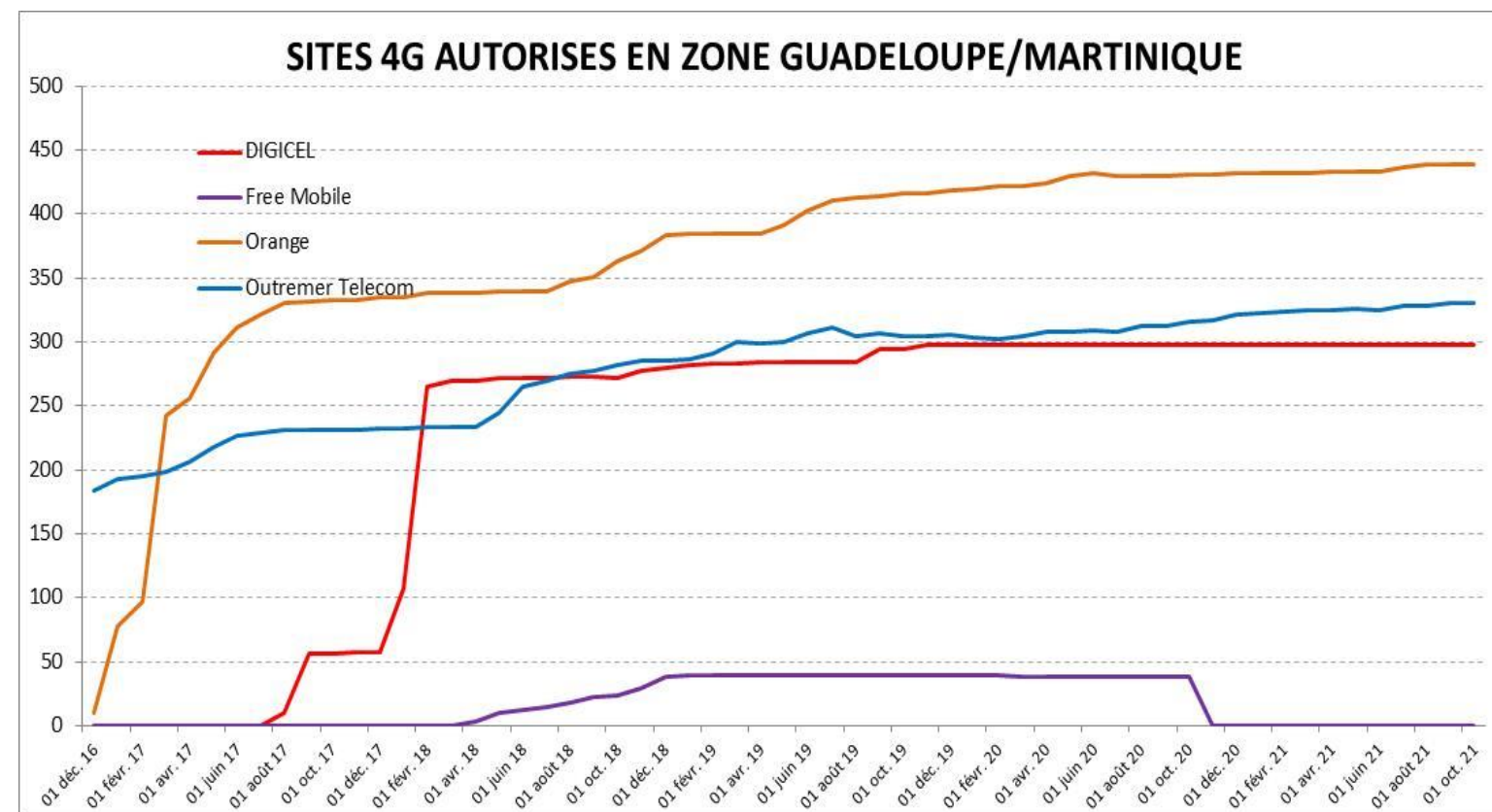
06 | Tableau de synthèse 2G en Outre-Mer

<i>Au 1er octobre 2021</i>	GSM900	GSM900	GSM1800	GSM1800	TOTAL	TOTAL
	AUTORISES	SERVICE	AUTORISES	SERVICE	AUTORISES2G	SERVICE2G
MAORE MOBILE	22	20	24	21	24	21
BPT	0	0	0	0	0	0
DAUPHIN TELECOM	9	9	0	0	9	9
DIGICEL	408	394	1	1	408	394
GLOBALTEL	11	10	0	0	11	10
GOUV Nelle Calédonie (OPT)	365	364	0	0	365	364
ORANGE	1 007	967	26	9	1 008	968
OUTREMER TELECOM	424	413	411	403	424	414
PMT/VODAFONE	138	128	0	0	138	128
SPM TELECOM	11	11	0	0	11	11
SRR	435	429	25	25	438	432
TELCO OI	279	266	265	256	279	266
ONATi (Vini)	360	350	0	0	360	350
UTS Caraïbes	13	11	0	0	13	11
VITI SAS	0	0	0	0	0	0
<i>Total sans prendre en compte les mutualisations de sites</i>	3 482	3 372	752	715	3 488	3 378
Nb. de sites en tenant compte des mutualisations	2 973	2 885	750	713	2 979	2 891

Certains des sites autorisés dans les différentes bandes de fréquences sont mutualisés. Ceci explique pourquoi la somme des sites autorisés par bande de fréquences n'est pas égale à la totalité des sites autorisés.

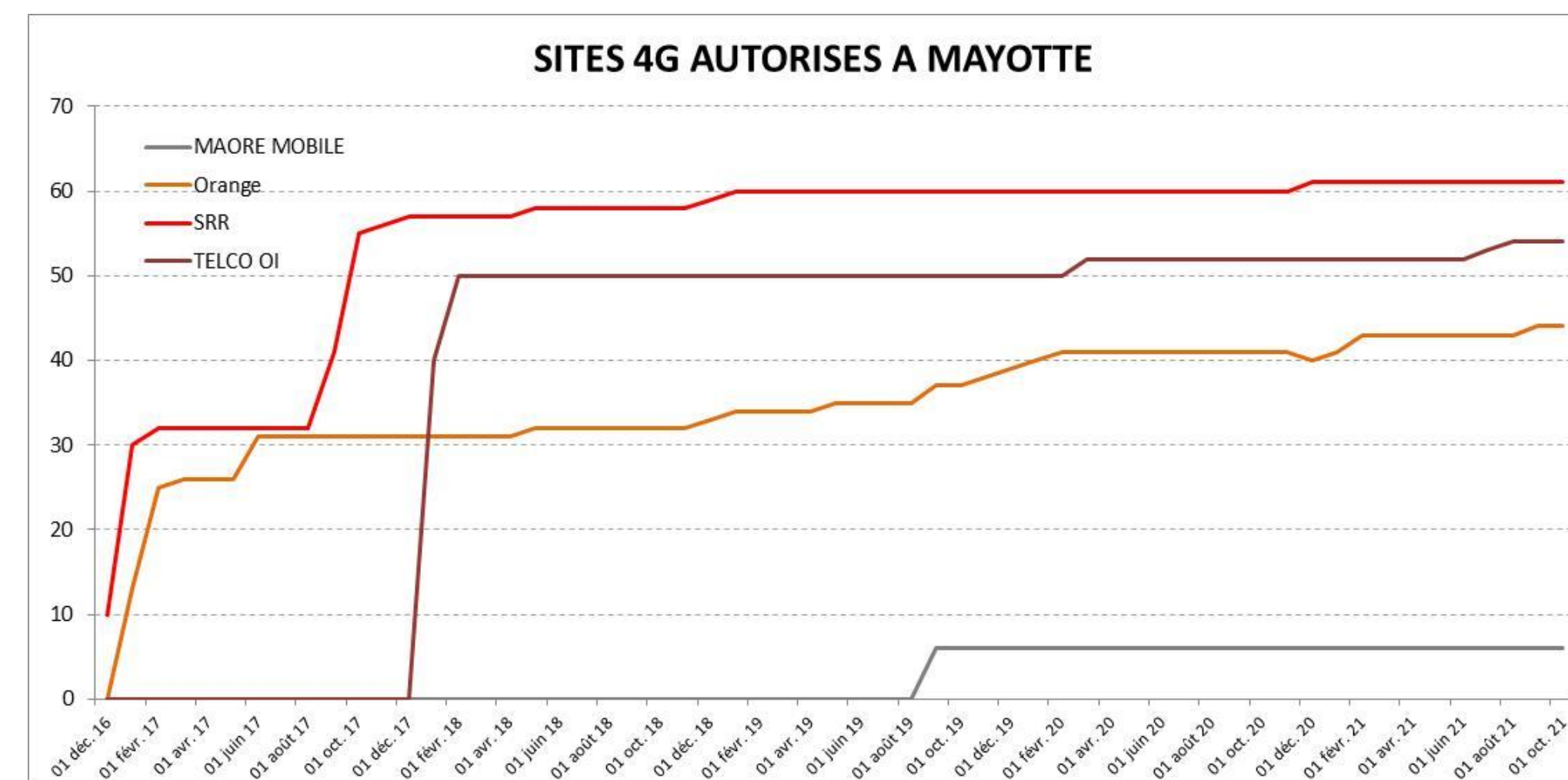
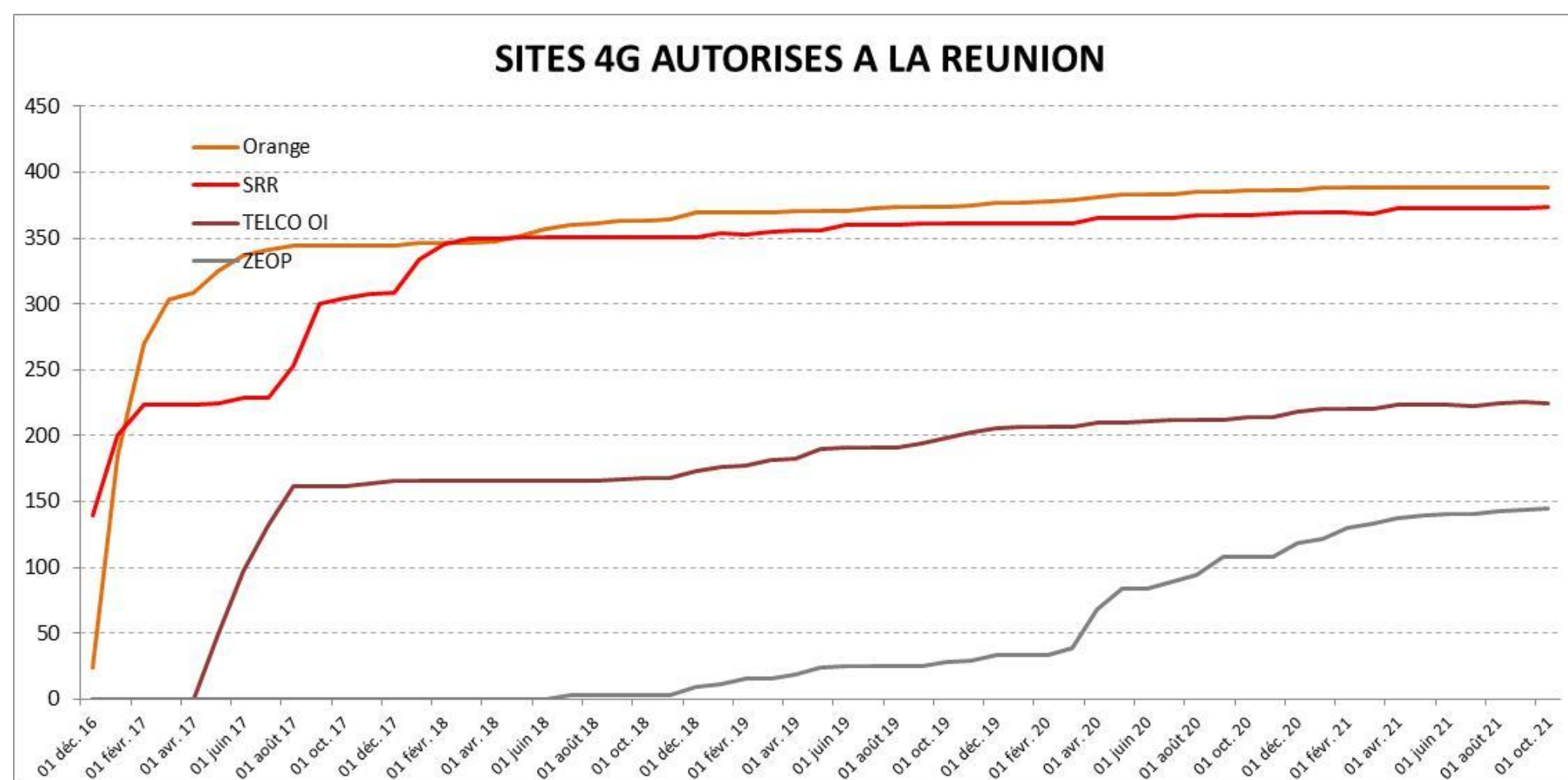
07 | Graphes d'évolution des déploiements des réseaux mobiles 4G par opérateur Outre-Mer depuis 2016

A. Historique des sites 4G autorisés dans les DOM, par opérateur depuis décembre 2016 (1/2)



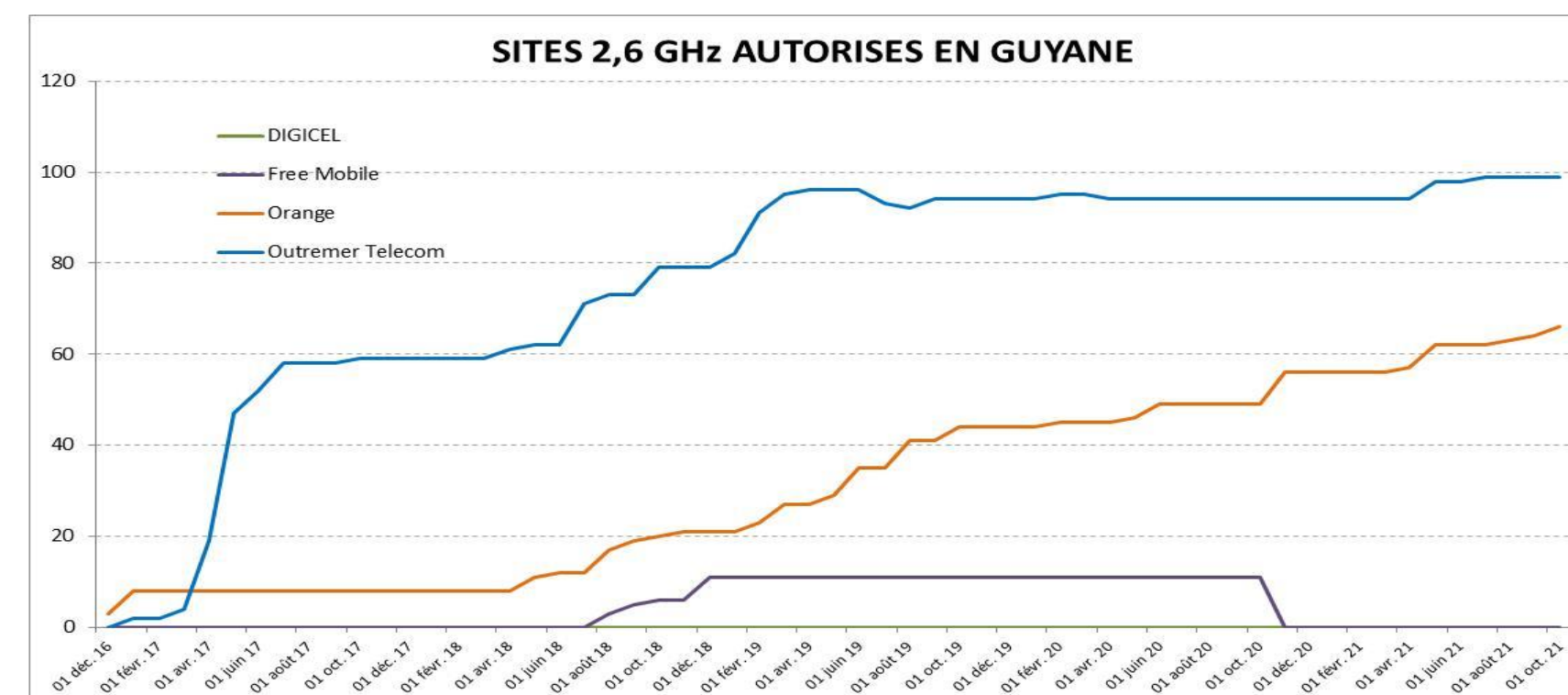
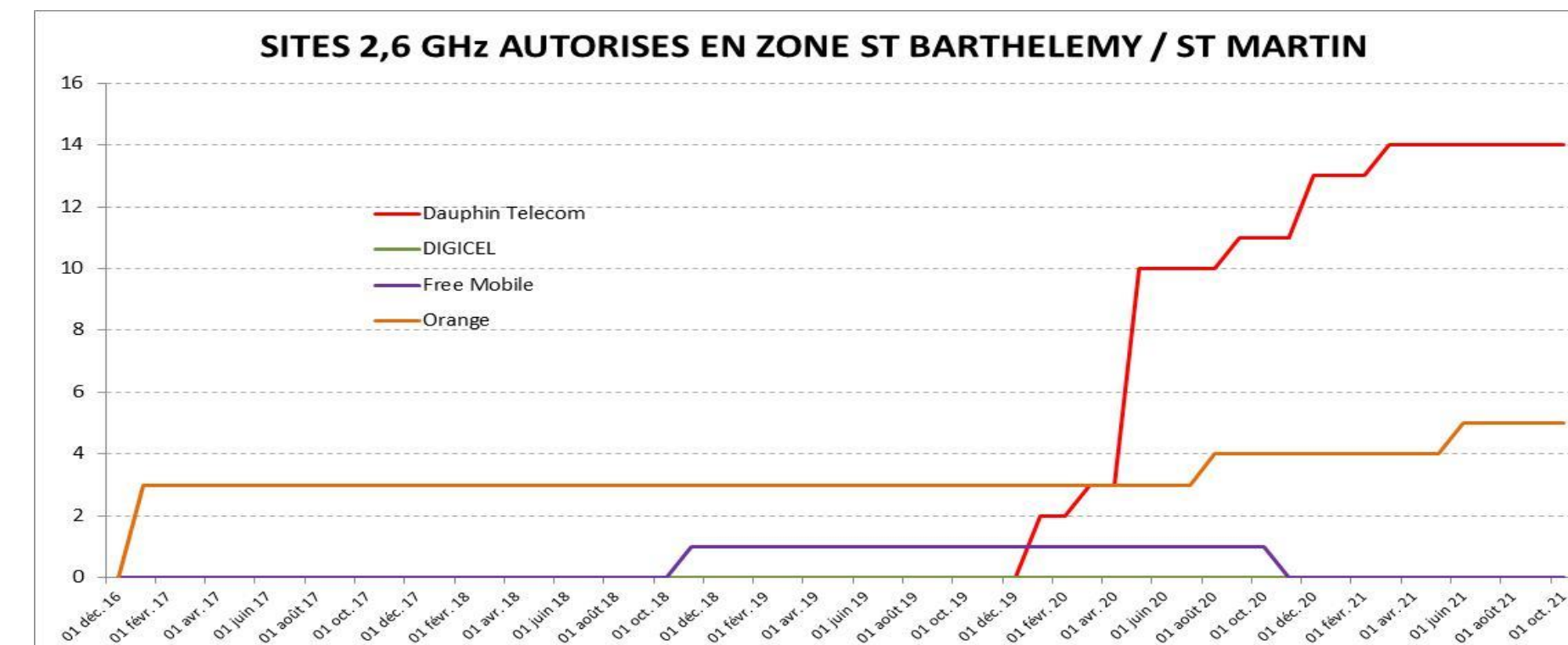
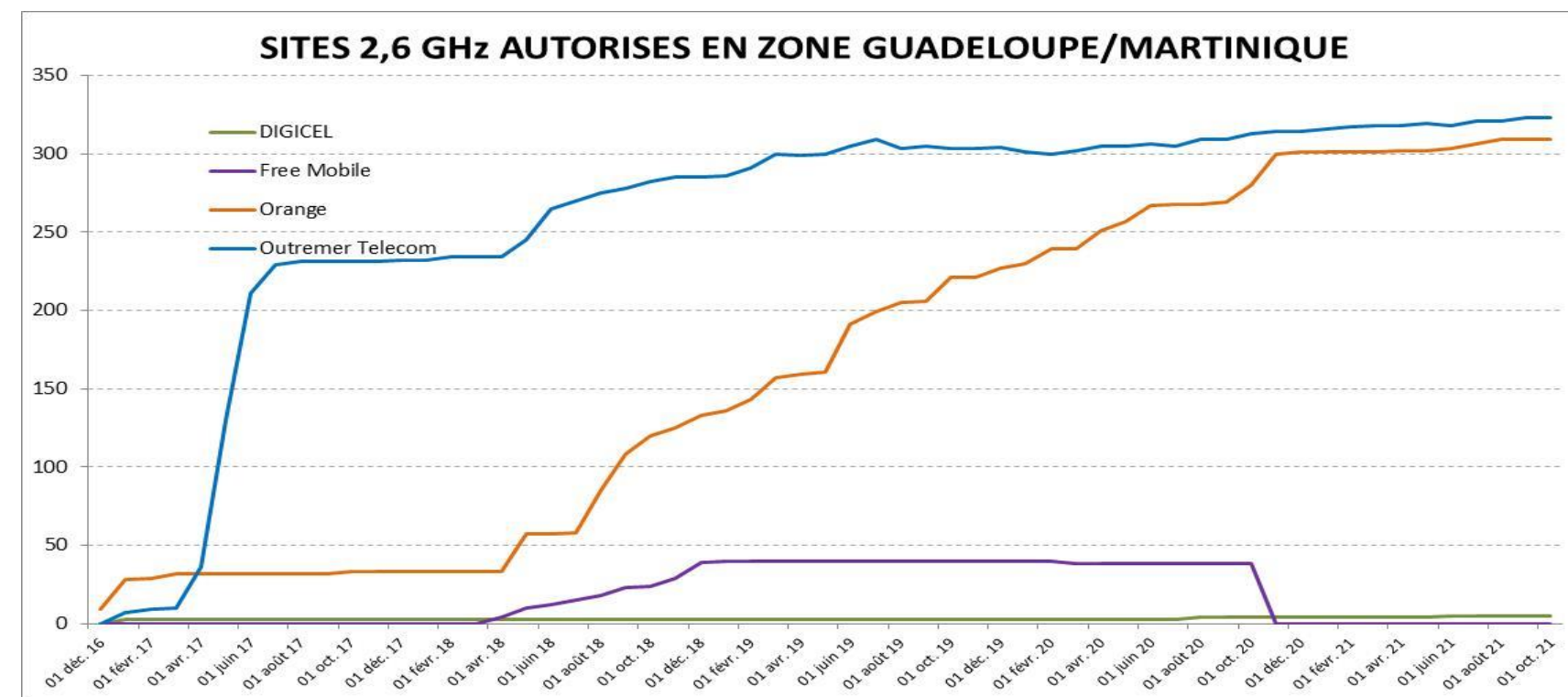
07 | Graphes d'évolution des déploiements des réseaux mobiles 4G par opérateur Outre-Mer depuis 2016

A. Historique des sites 4G autorisés dans les DOM, par opérateur depuis décembre 2016 (2/2)



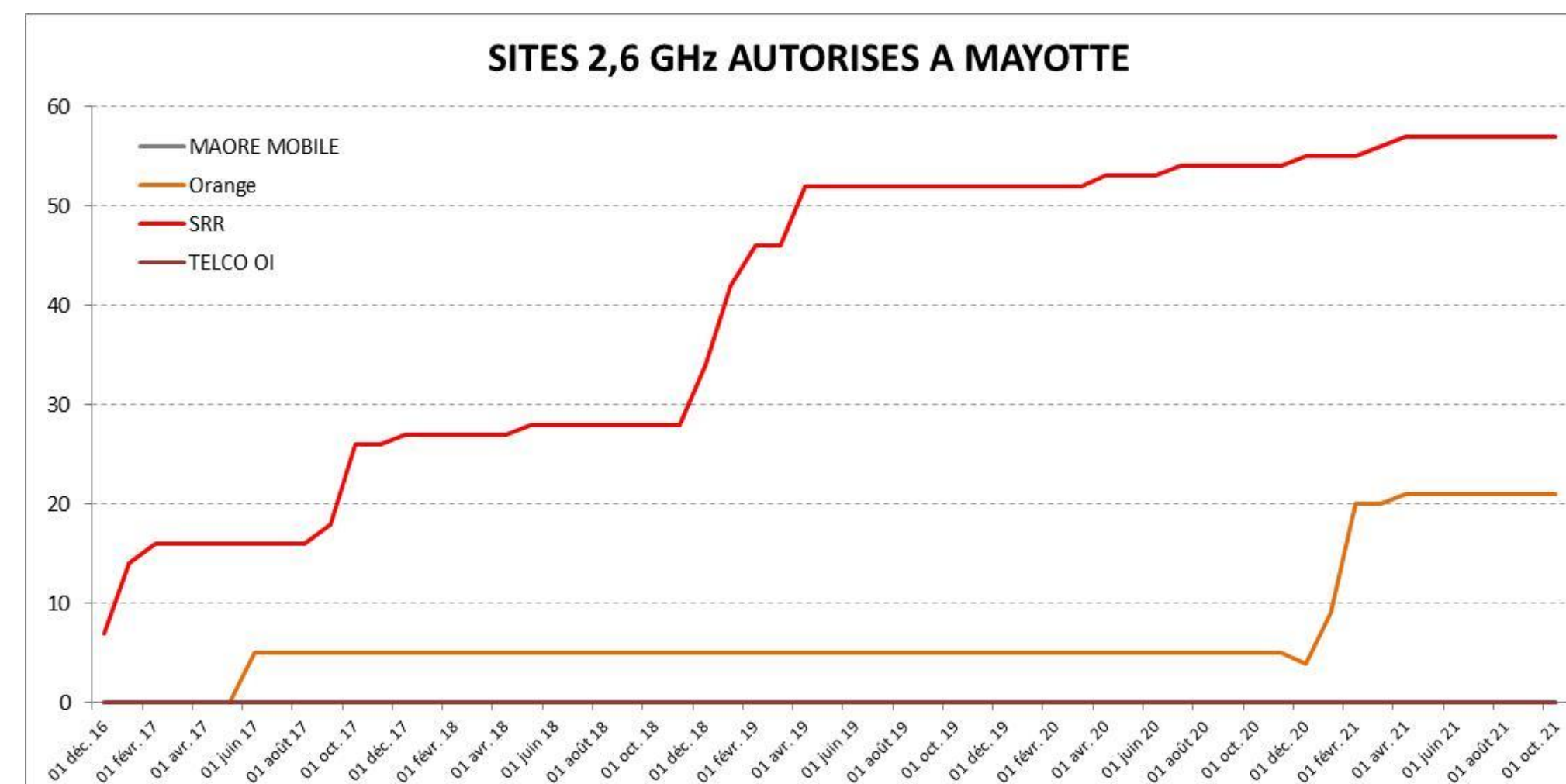
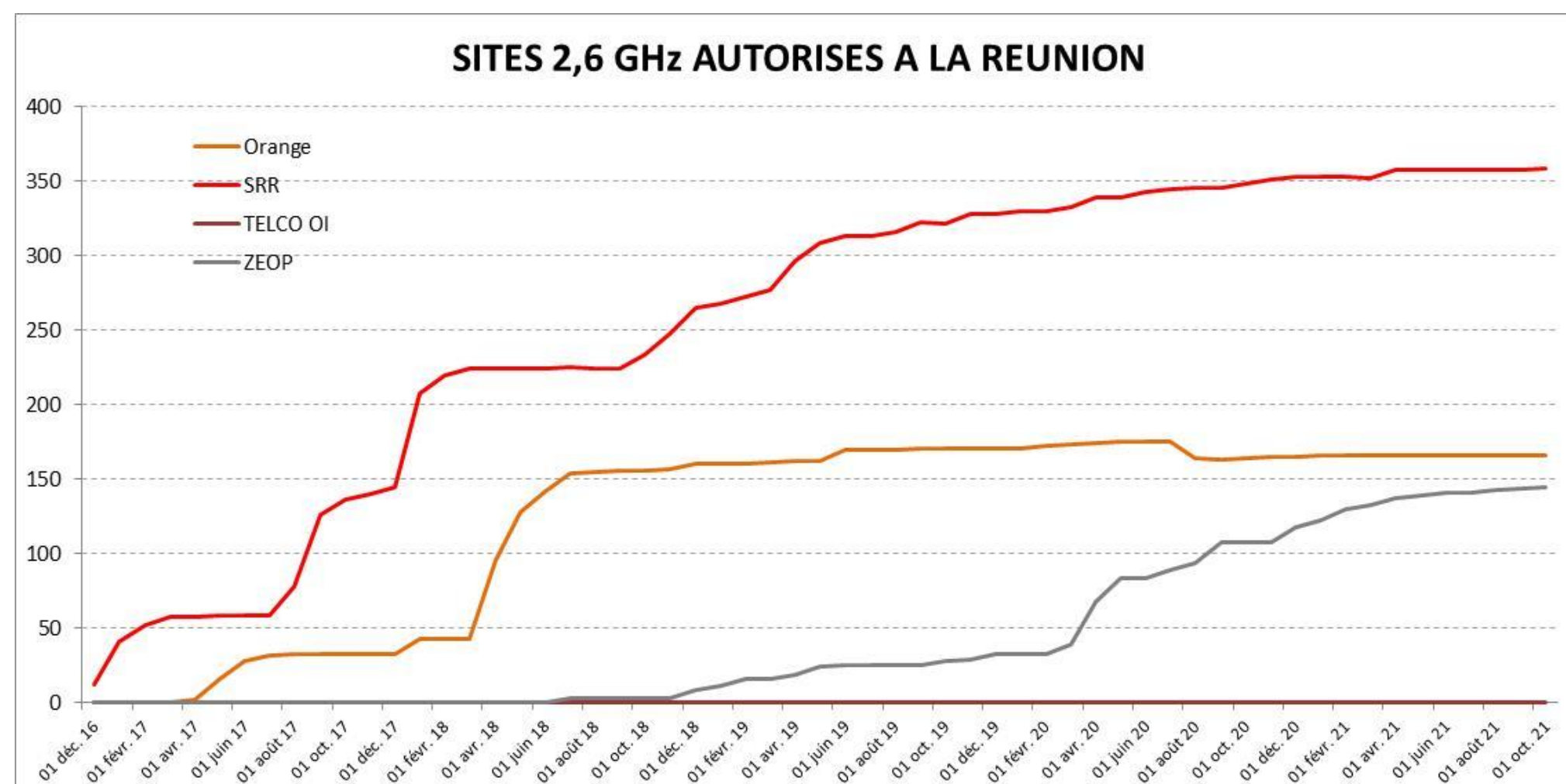
07 | Graphes d'évolution des déploiements des réseaux mobiles 4G par opérateur Outre-Mer depuis 2016

B. Historique des sites 4G autorisés dans les DOM, dans la bande 2,6 GHz depuis déc. 2016 (1/2)



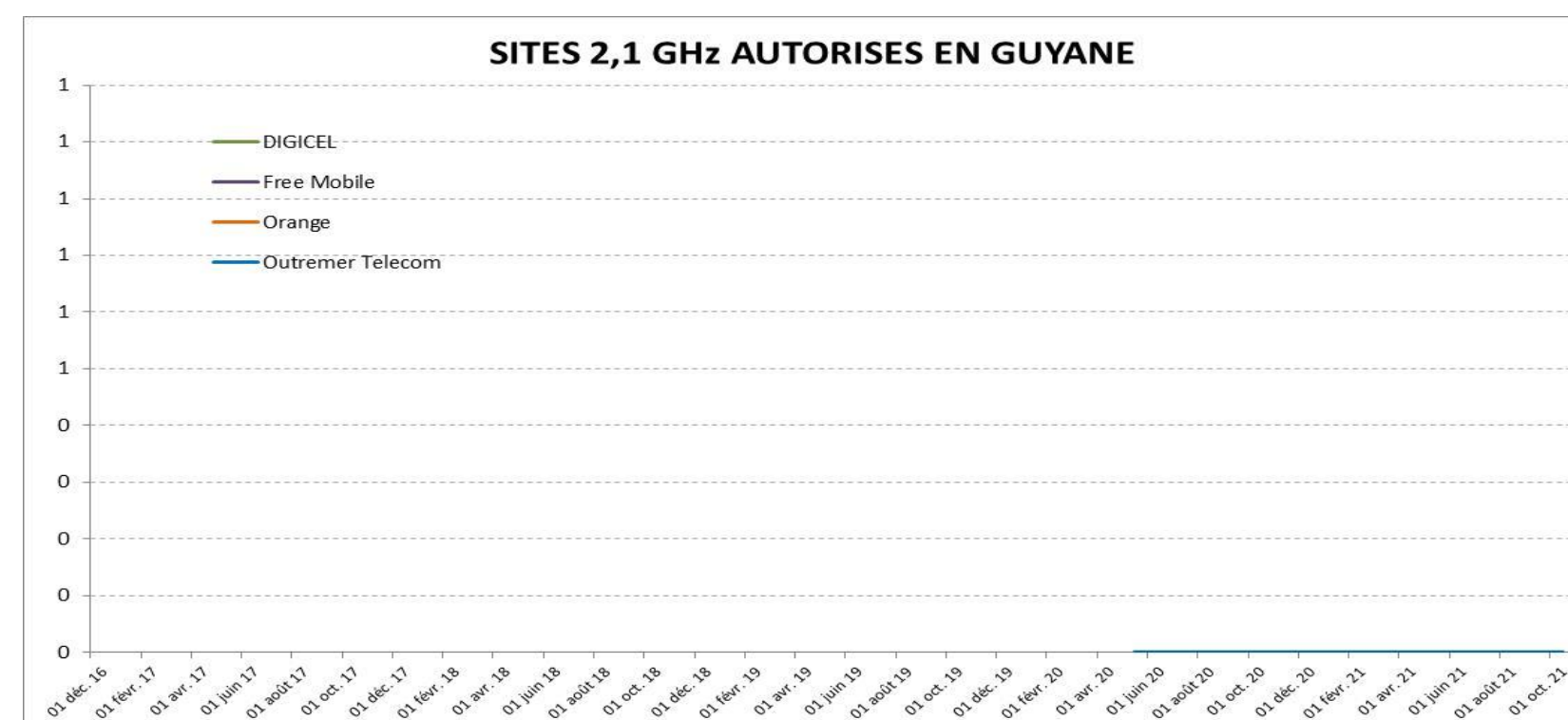
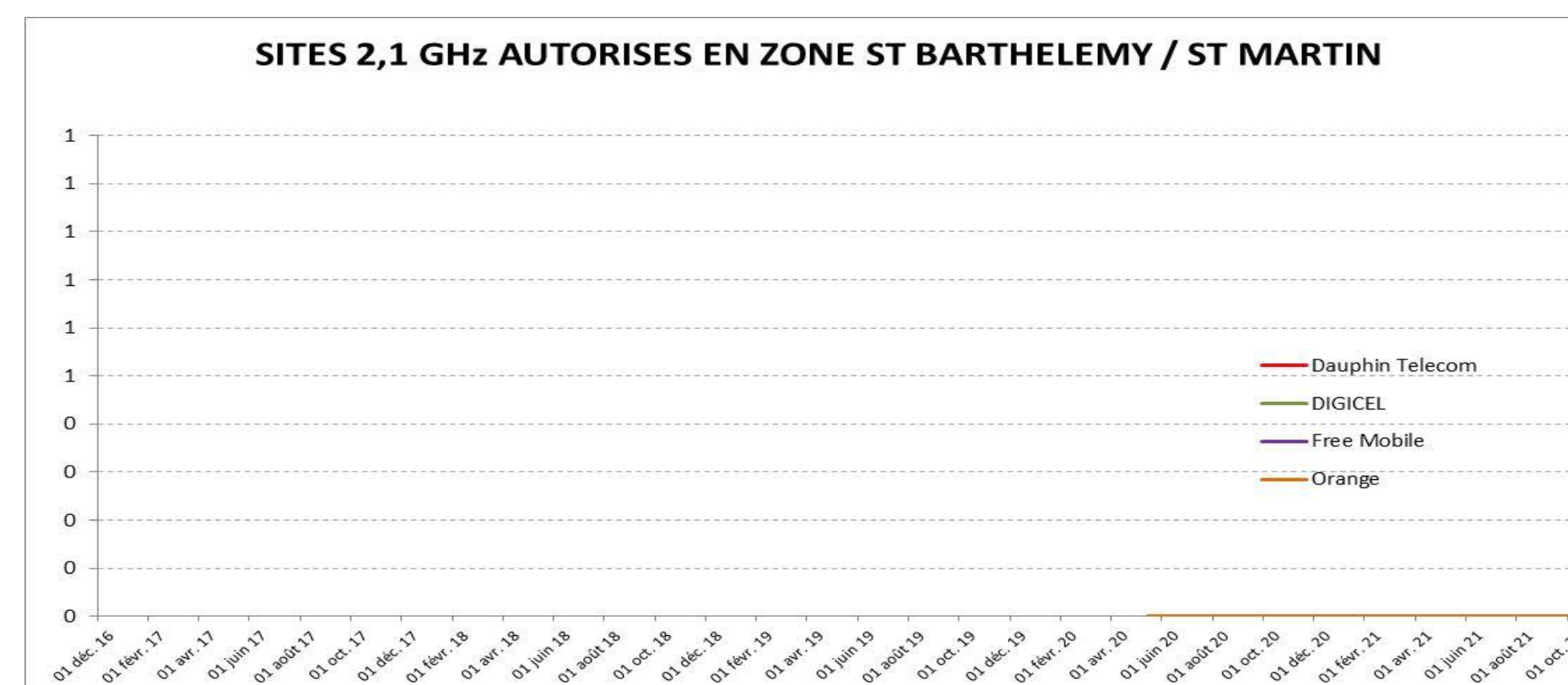
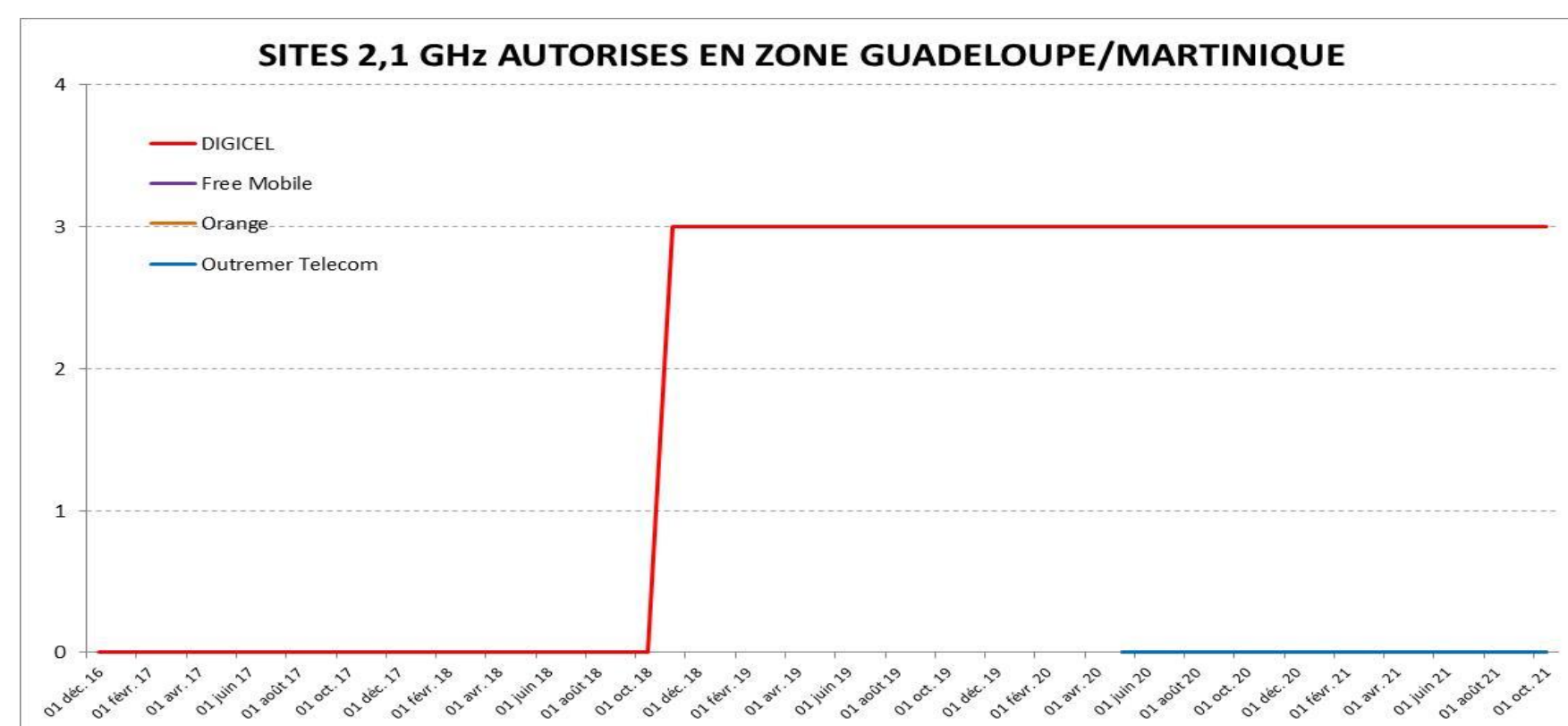
07 | Graphes d'évolution des déploiements des réseaux mobiles 4G par opérateur Outre-Mer depuis 2016

B. Historique des sites 4G autorisés dans les DOM, dans la bande 2,6 GHz depuis déc. 2016 (2/2)



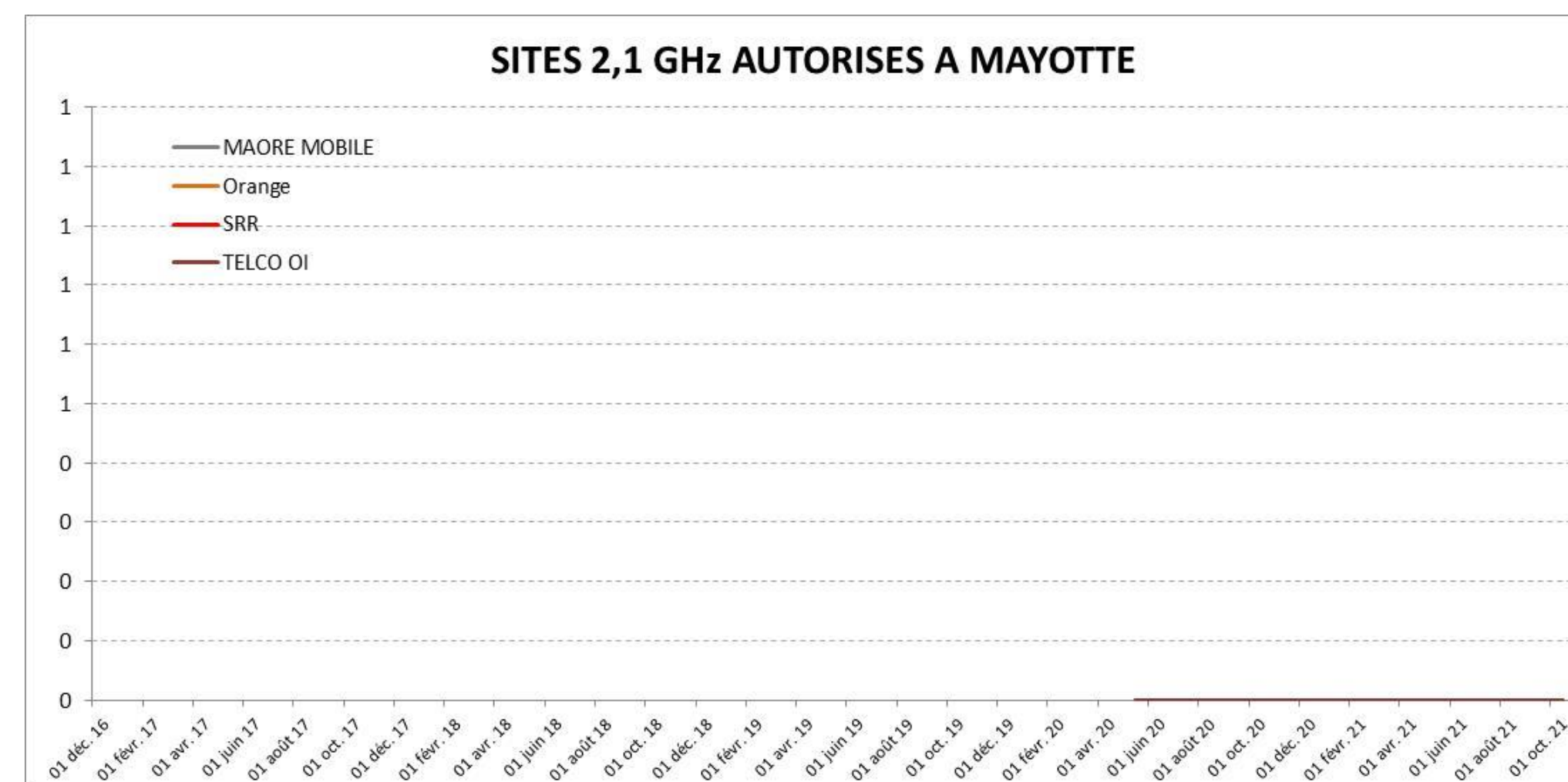
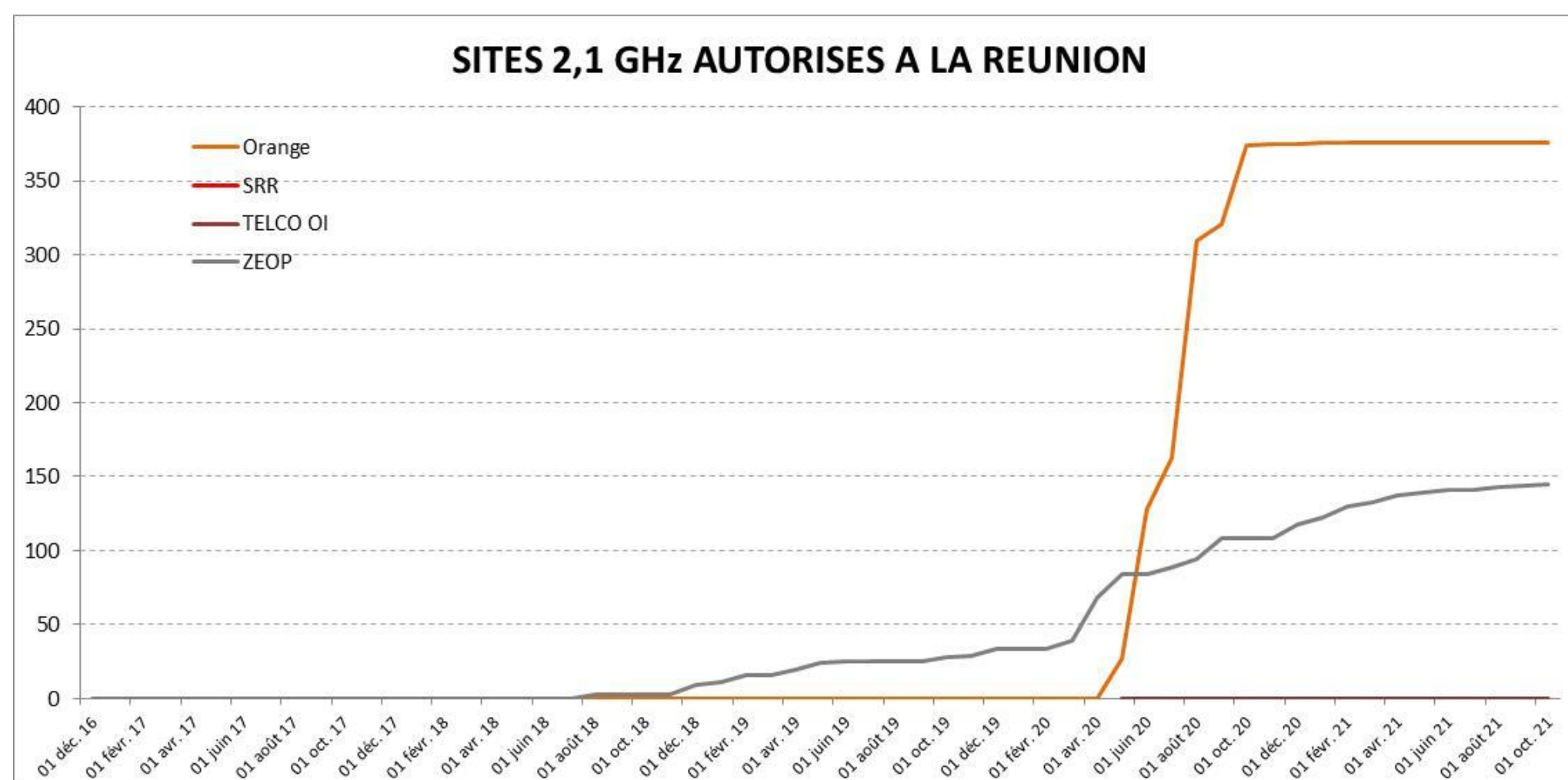
07 | Graphes d'évolution des déploiements des réseaux mobiles 4G par opérateur Outre-Mer depuis 2016

C. Historique des sites 4G autorisés dans les DOM, dans la bande 2,1 GHz depuis déc. 2016 (1/2)



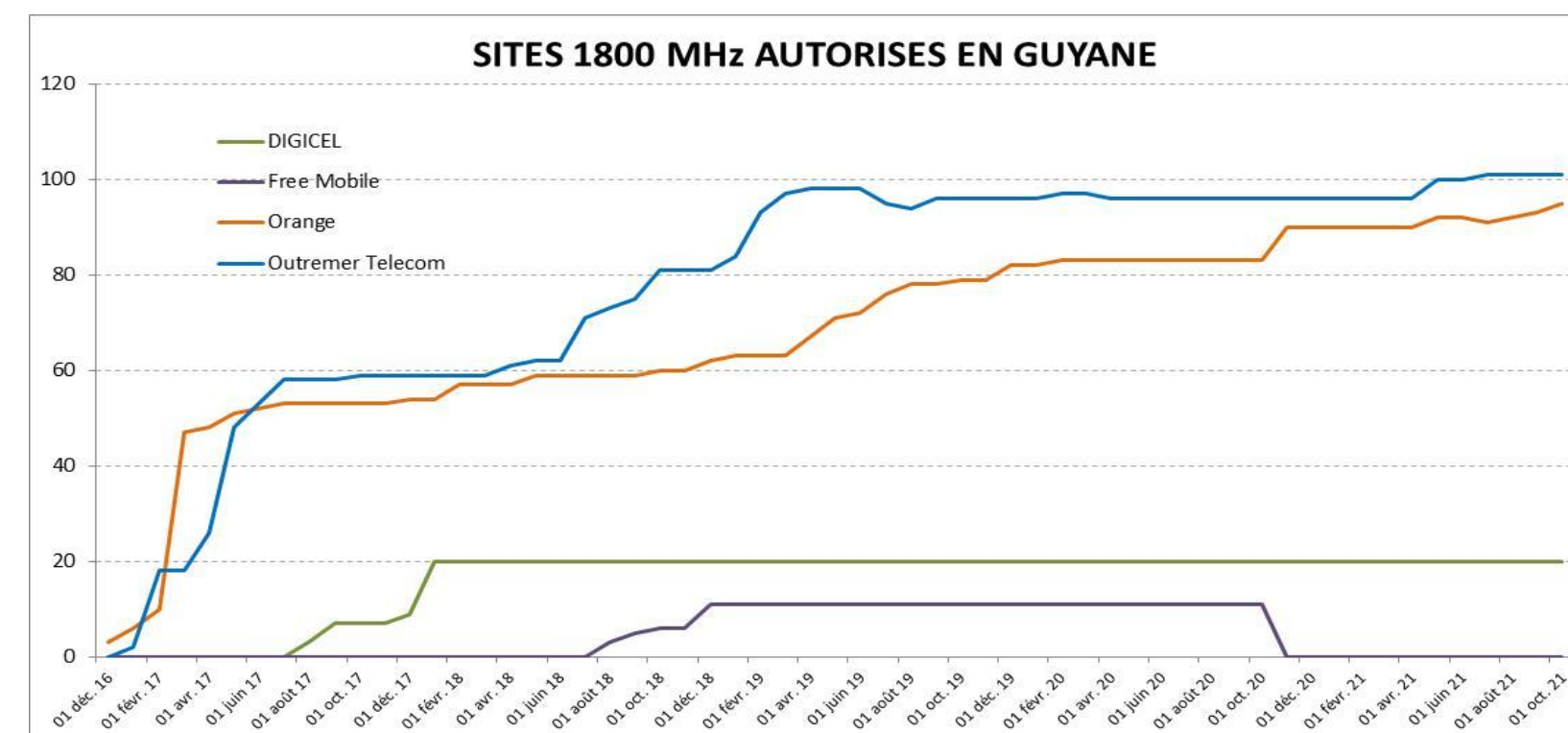
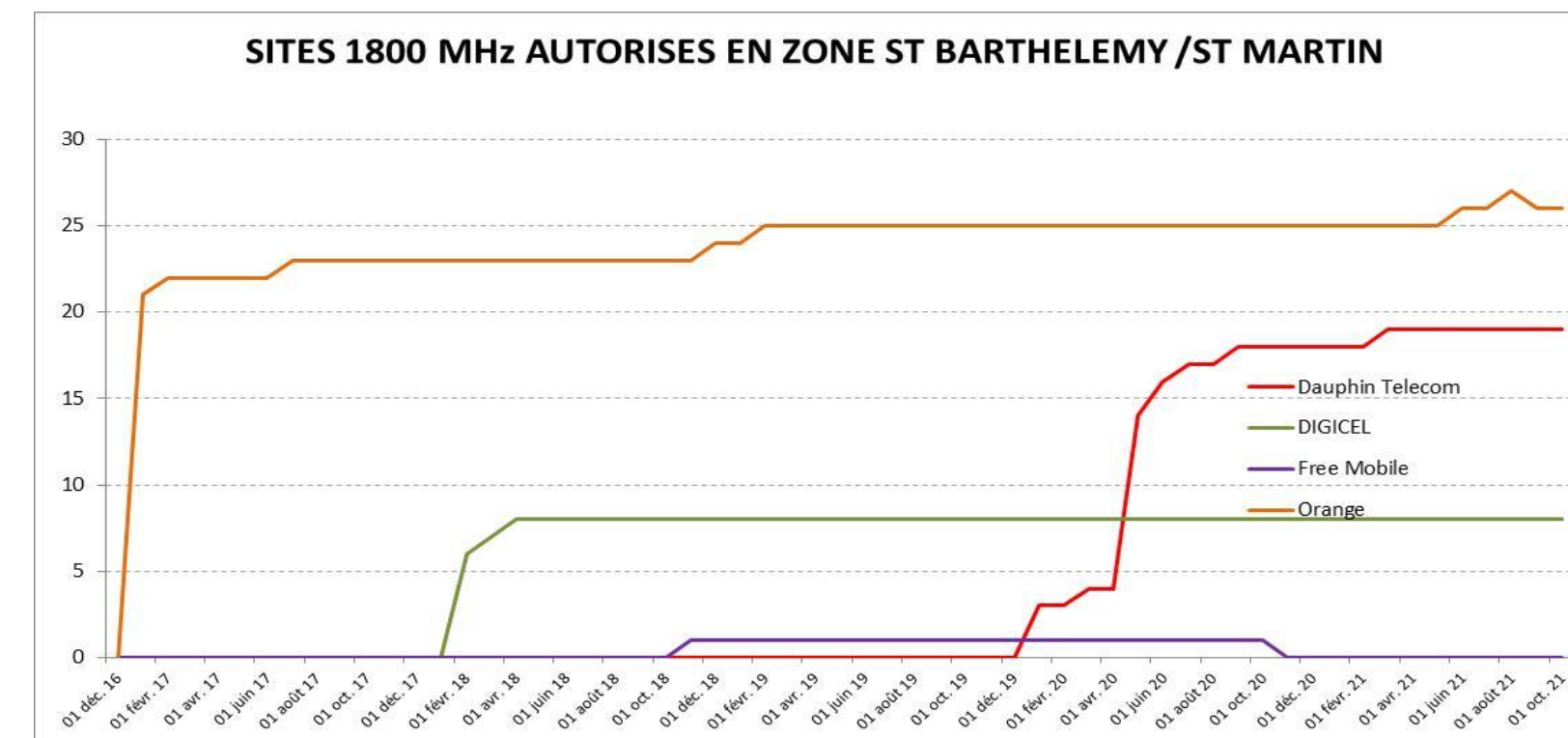
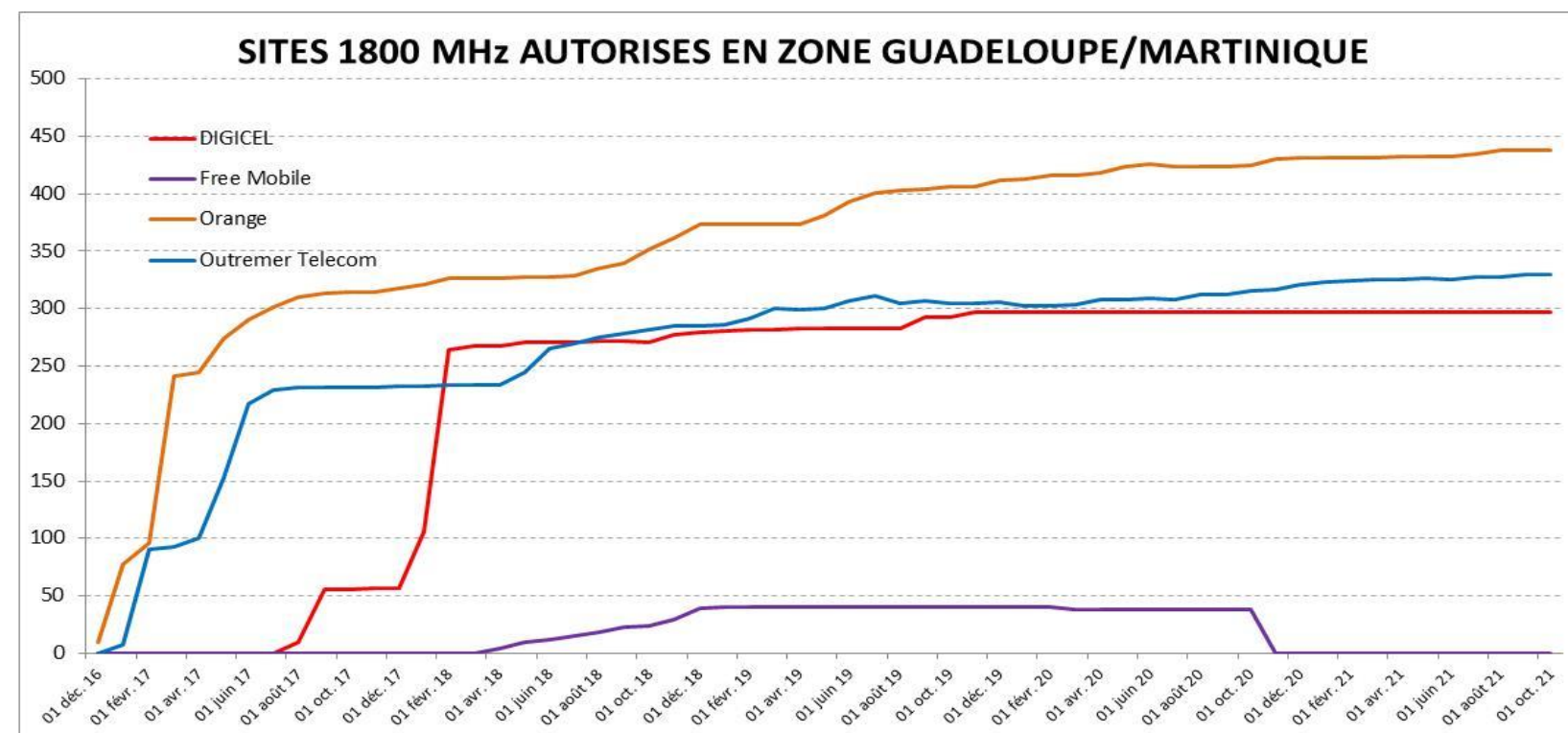
07 | Graphes d'évolution des déploiements des réseaux mobiles 4G par opérateur Outre-Mer depuis 2016

C. Historique des sites 4G autorisés dans les DOM, dans la bande 2,1 GHz depuis déc. 2016 (1/2)



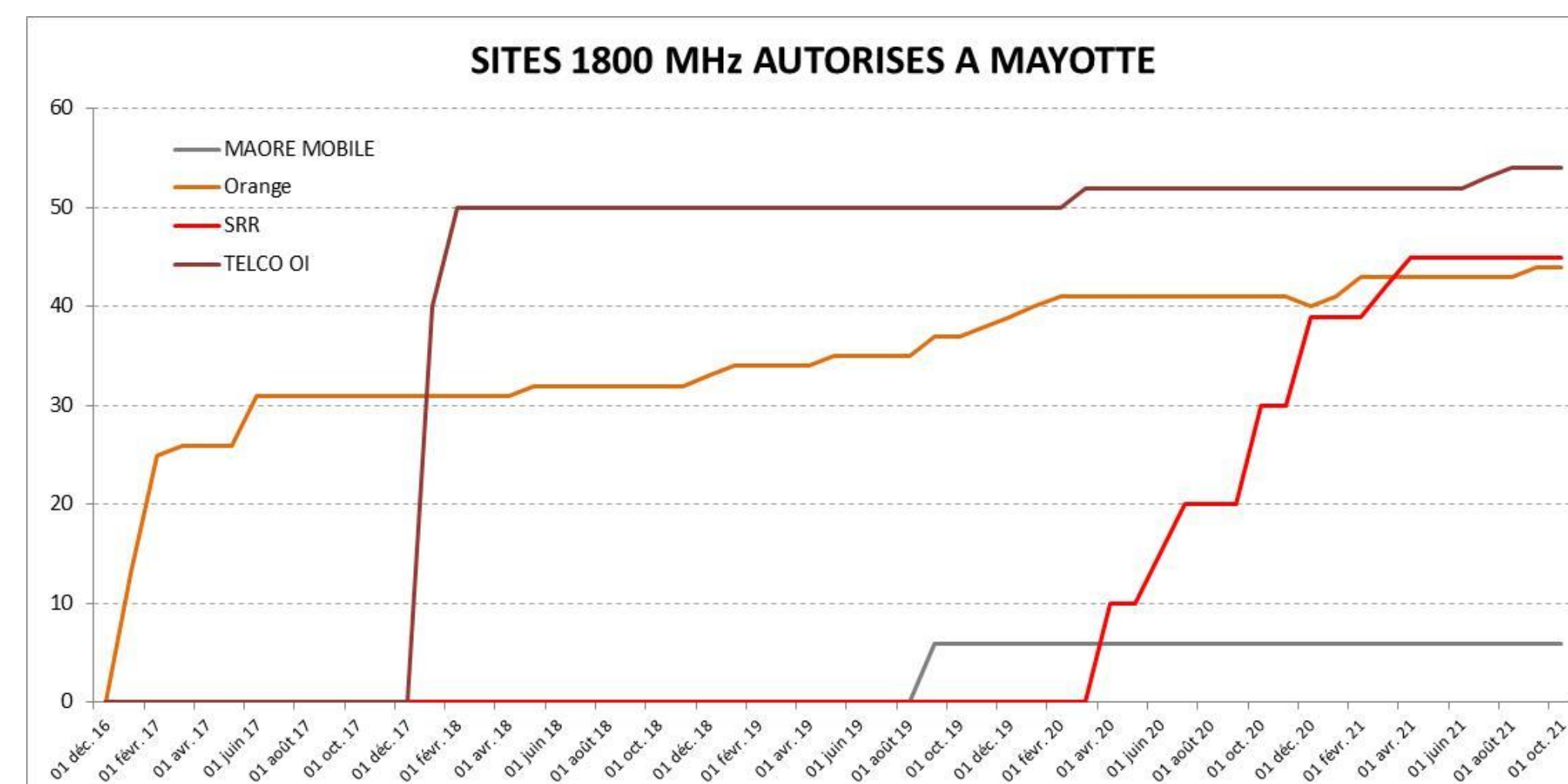
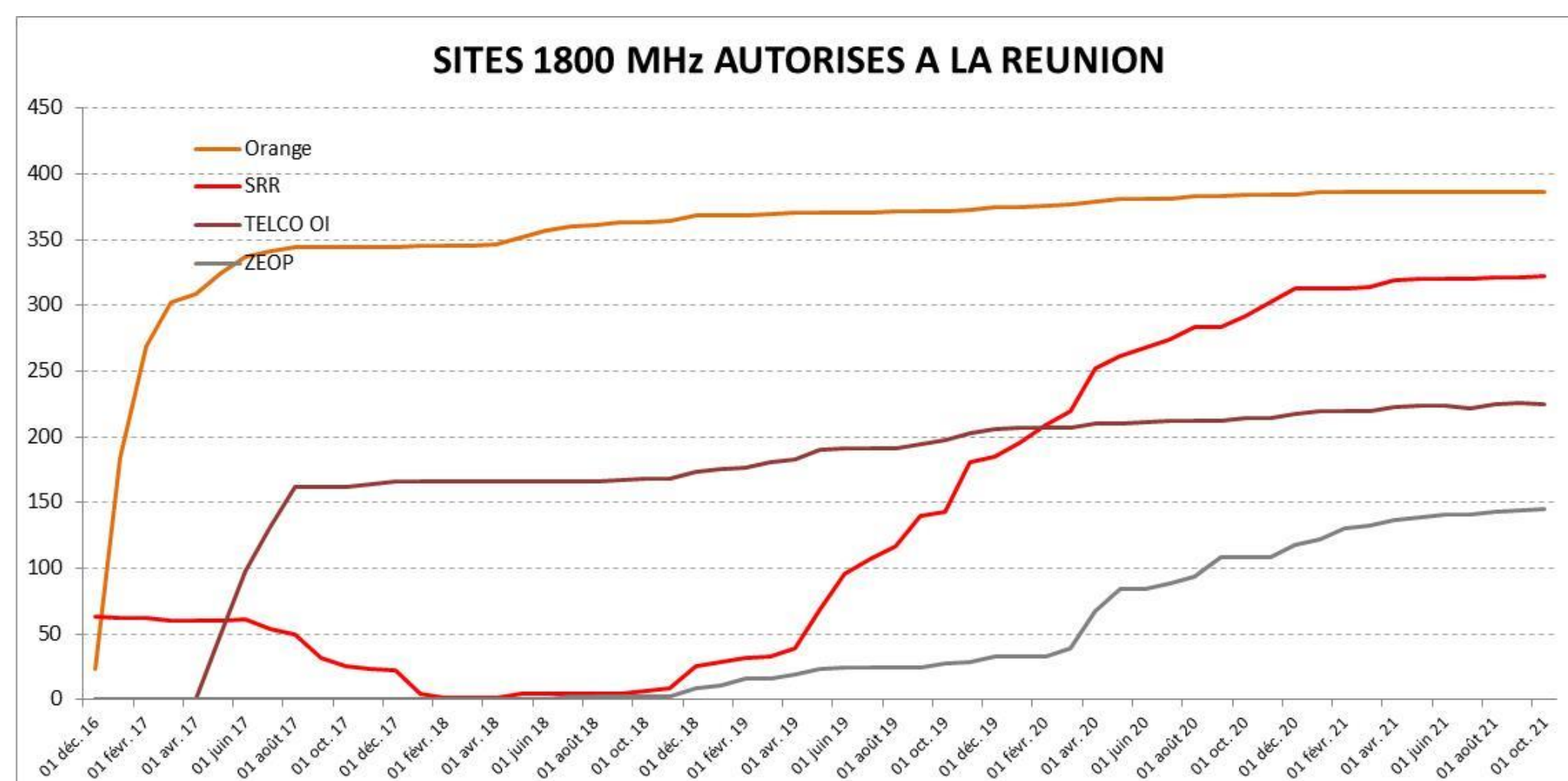
07 | Graphes d'évolution des déploiements des réseaux mobiles 4G par opérateur Outre-Mer depuis 2016

D. Historique des sites 4G autorisés dans les DOM, dans la bande 1 800 MHz depuis déc. 2016 (1/2)



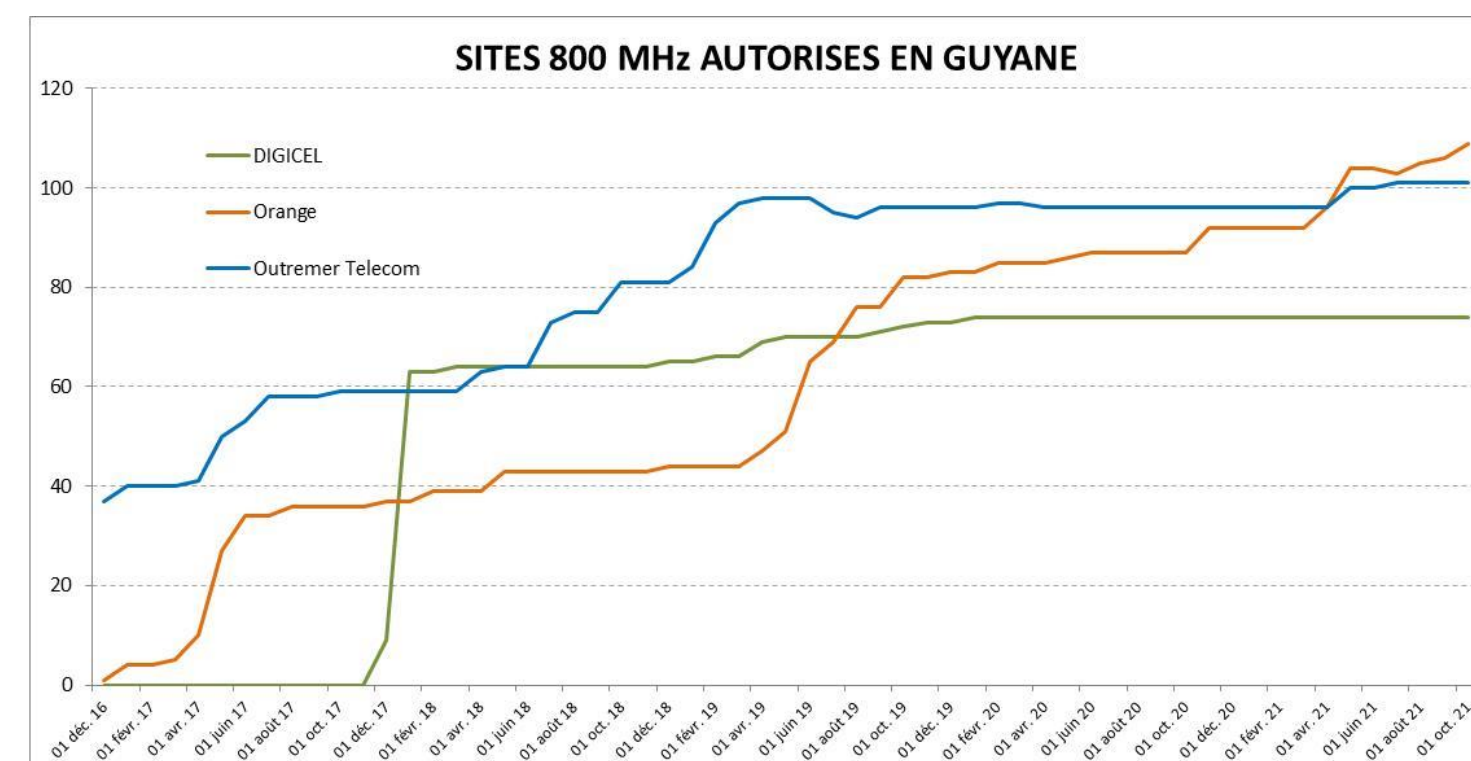
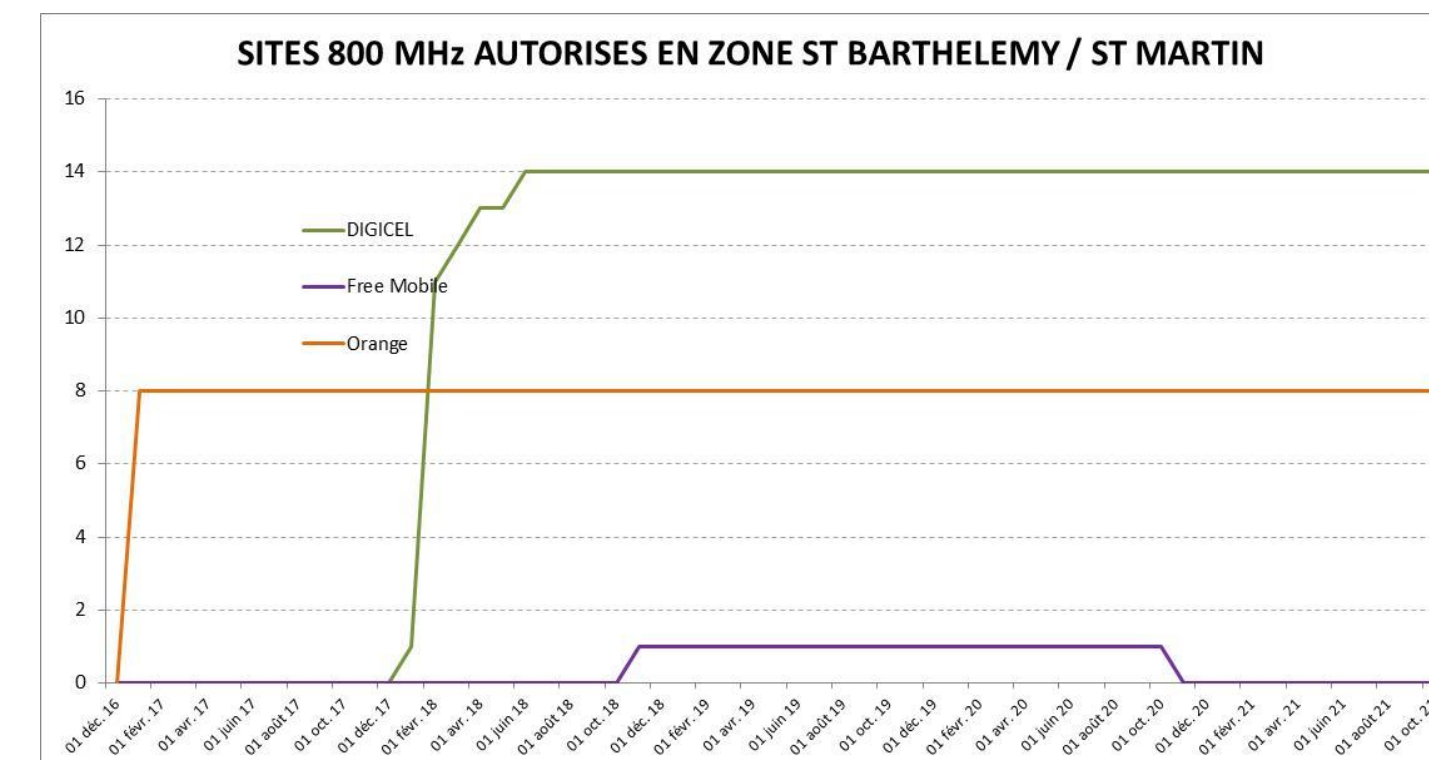
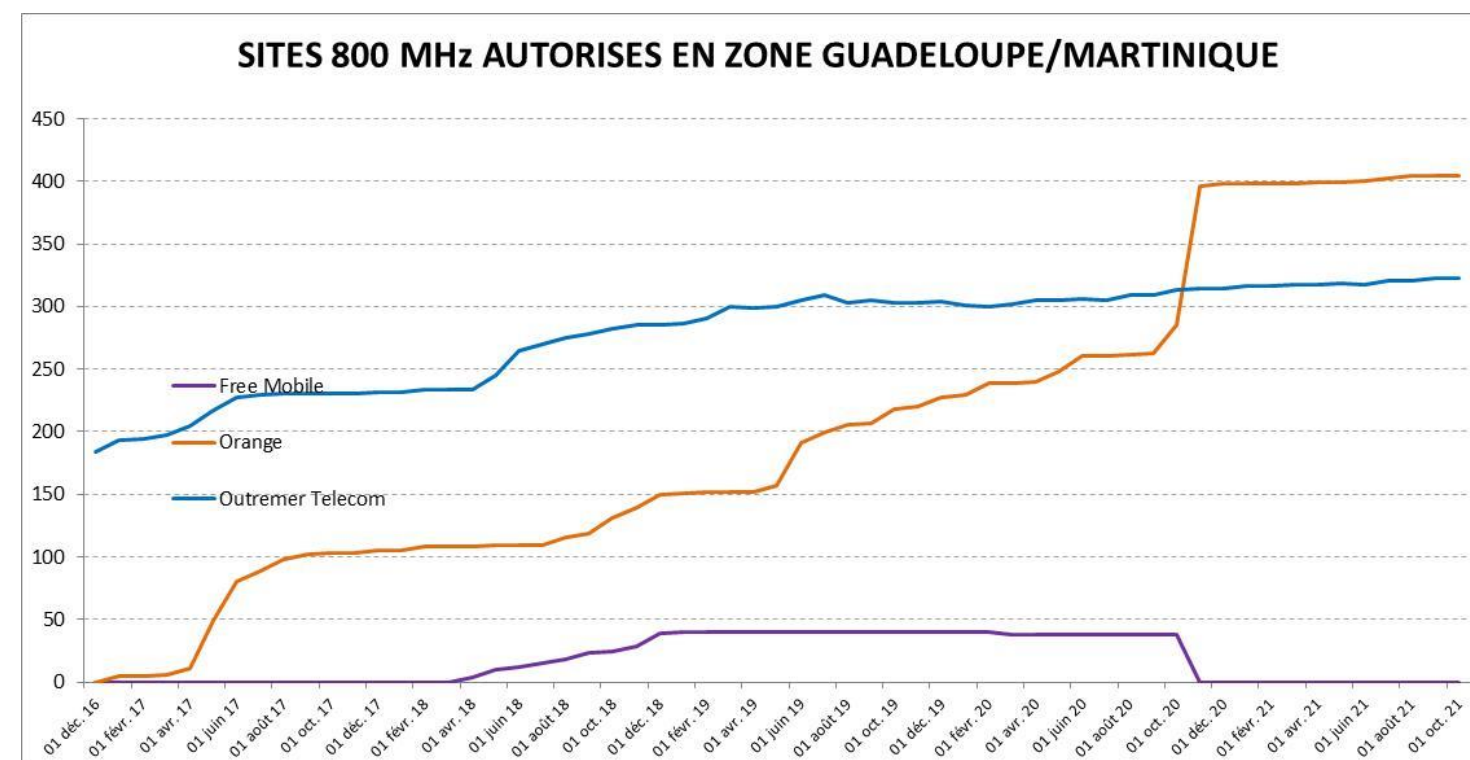
07 | Graphes d'évolution des déploiements des réseaux mobiles 4G par opérateur Outre-Mer depuis 2016

D. Historique des sites 4G autorisés dans les DOM, dans la bande 1 800 MHz depuis déc. 2016 (2/2)



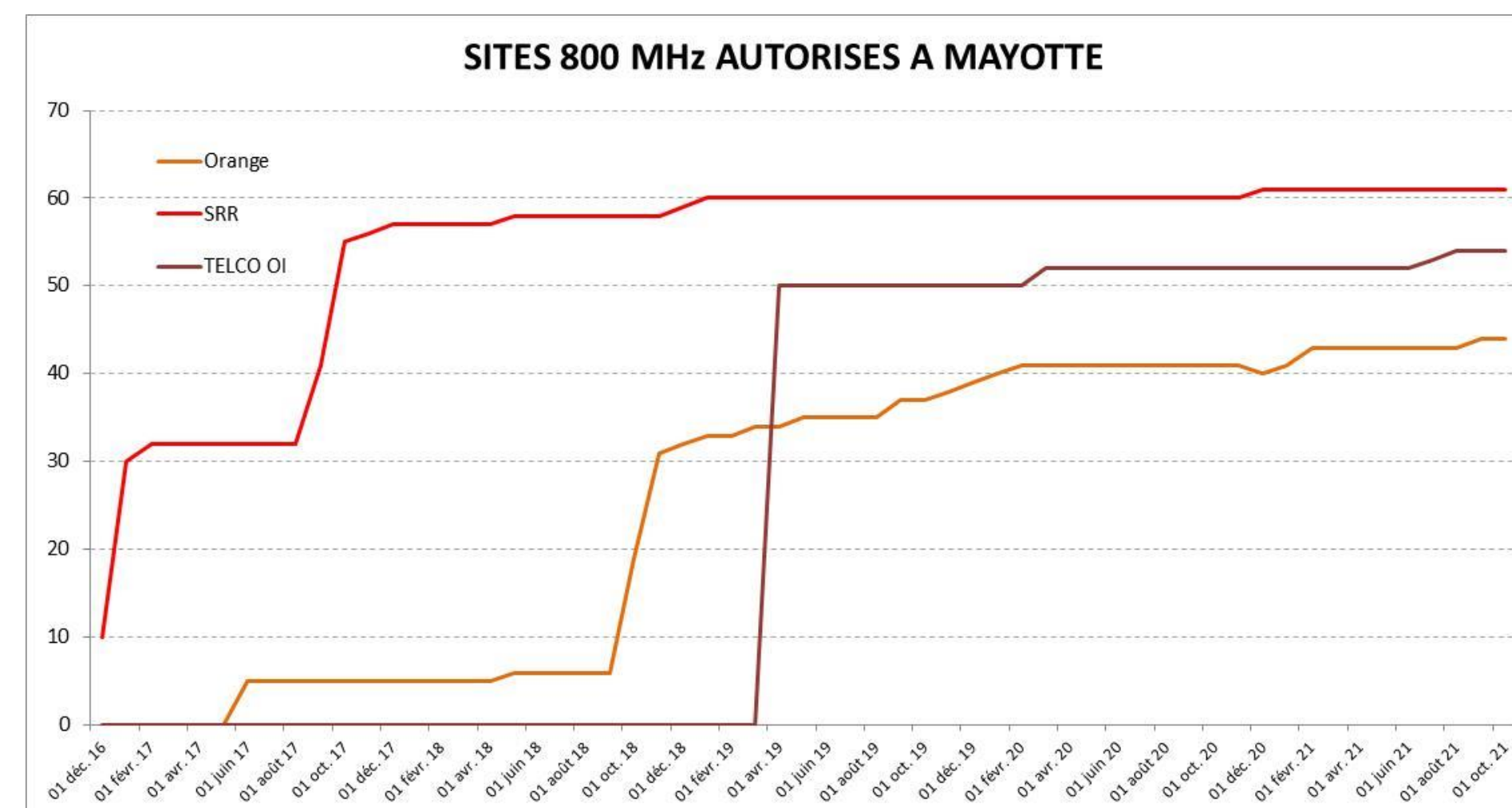
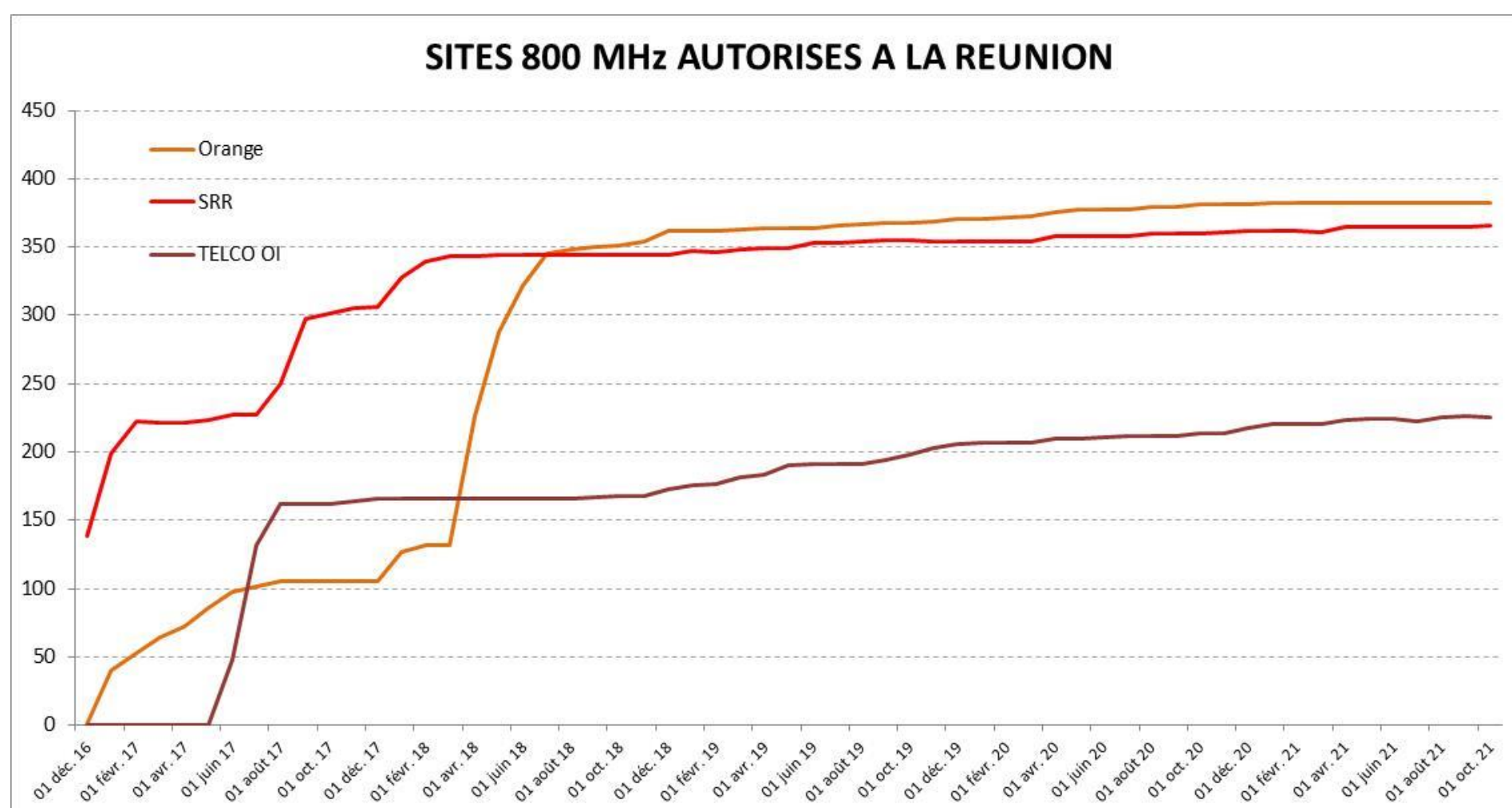
07 | Graphes d'évolution des déploiements des réseaux mobiles 4G par opérateur Outre-Mer depuis 2016

E. Historique des sites 4G autorisés dans les DOM, dans la bande 800 MHz depuis déc. 2016 (1/2)



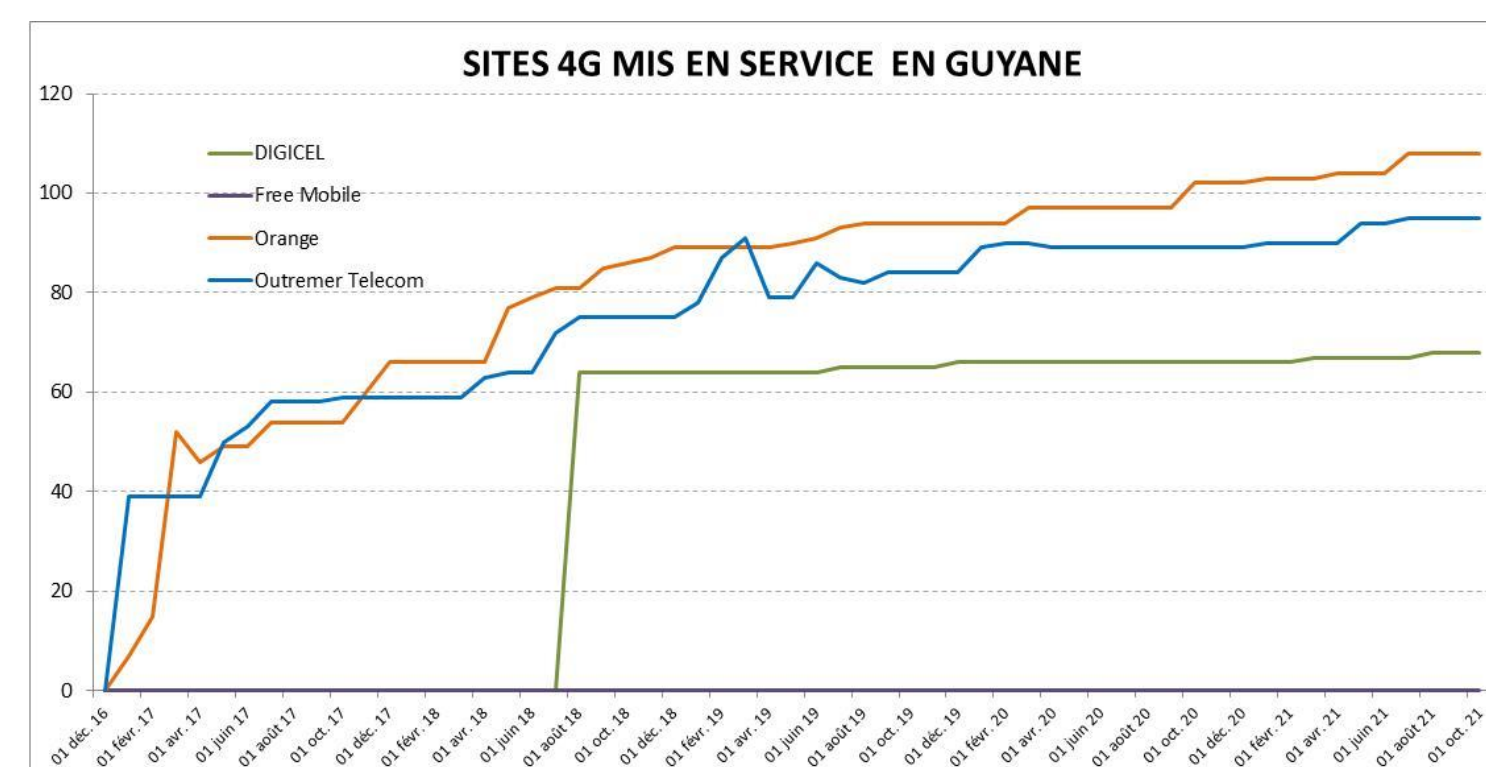
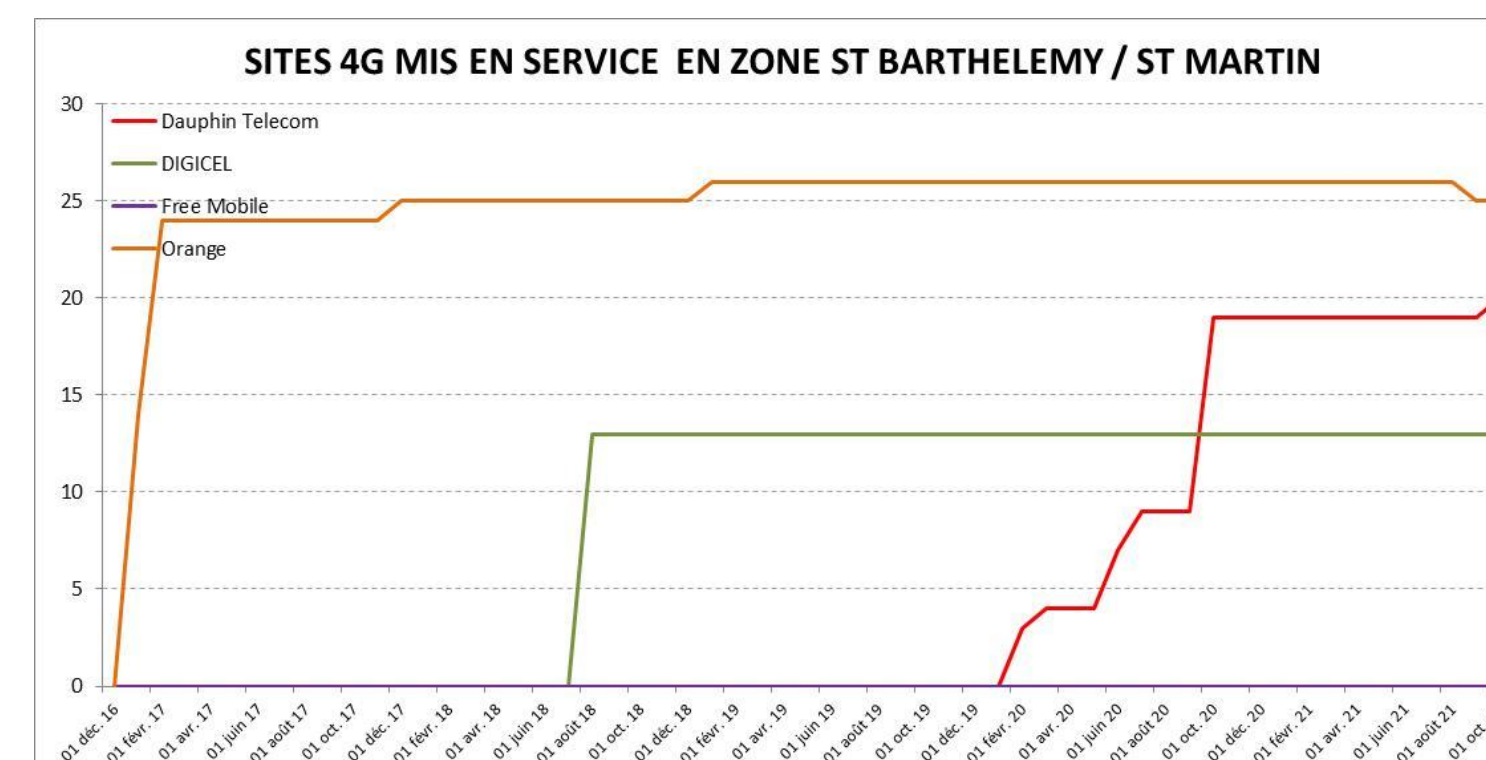
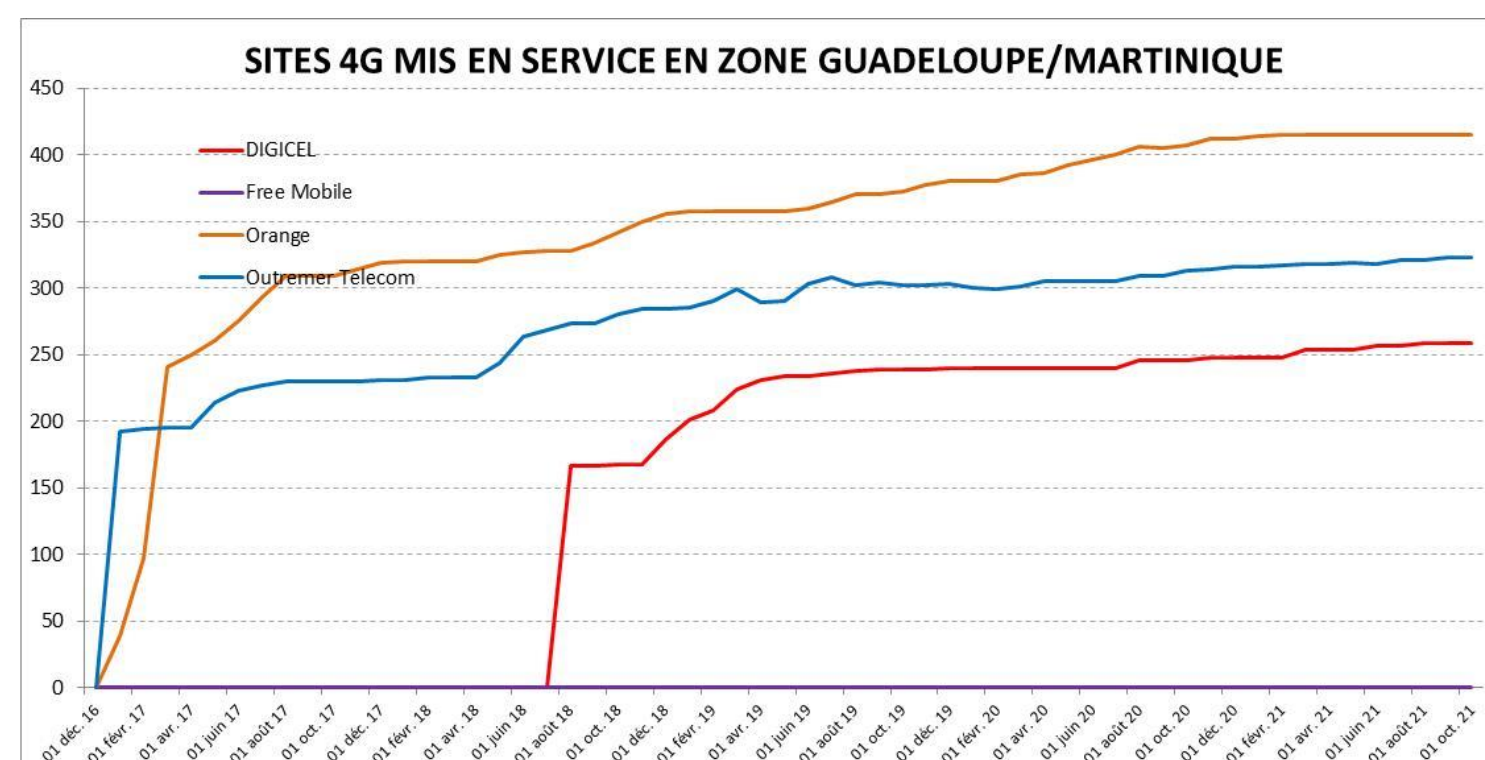
07 | Graphes d'évolution des déploiements des réseaux mobiles 4G par opérateur Outre-Mer depuis 2016

E. Historique des sites 4G autorisés dans les DOM, dans la bande 800 MHz depuis déc. 2016 (2/2)



07 | Graphes d'évolution des déploiements des réseaux mobiles 4G par opérateur Outre-Mer depuis 2016

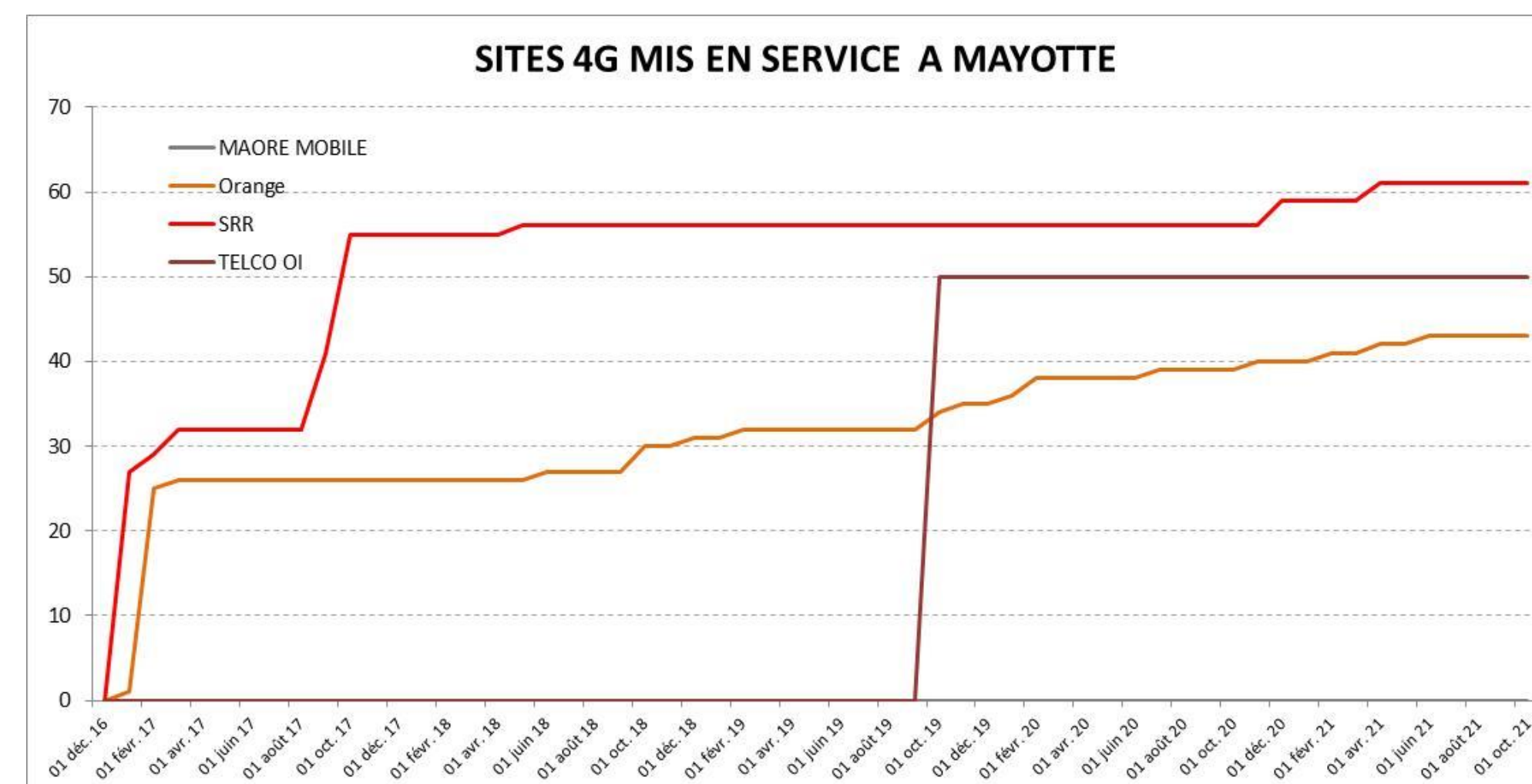
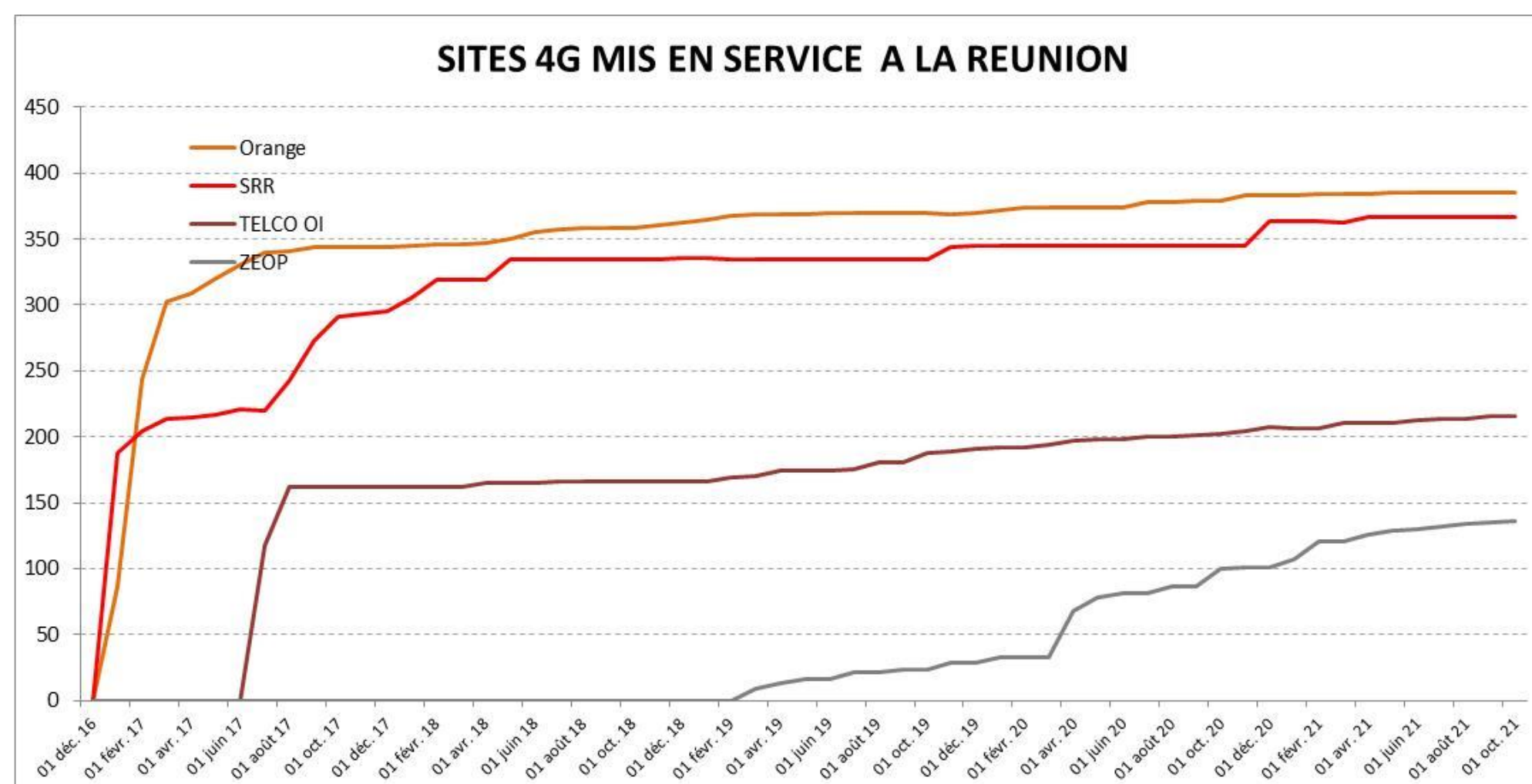
F. Historique des sites 4G en service dans les DOM, par opérateur depuis déc. 2016 (1/2)



(* Source: déclarations des opérateurs à l'ANFR

07 | Graphes d'évolution des déploiements des réseaux mobiles 4G par opérateur Outre-Mer depuis 2016

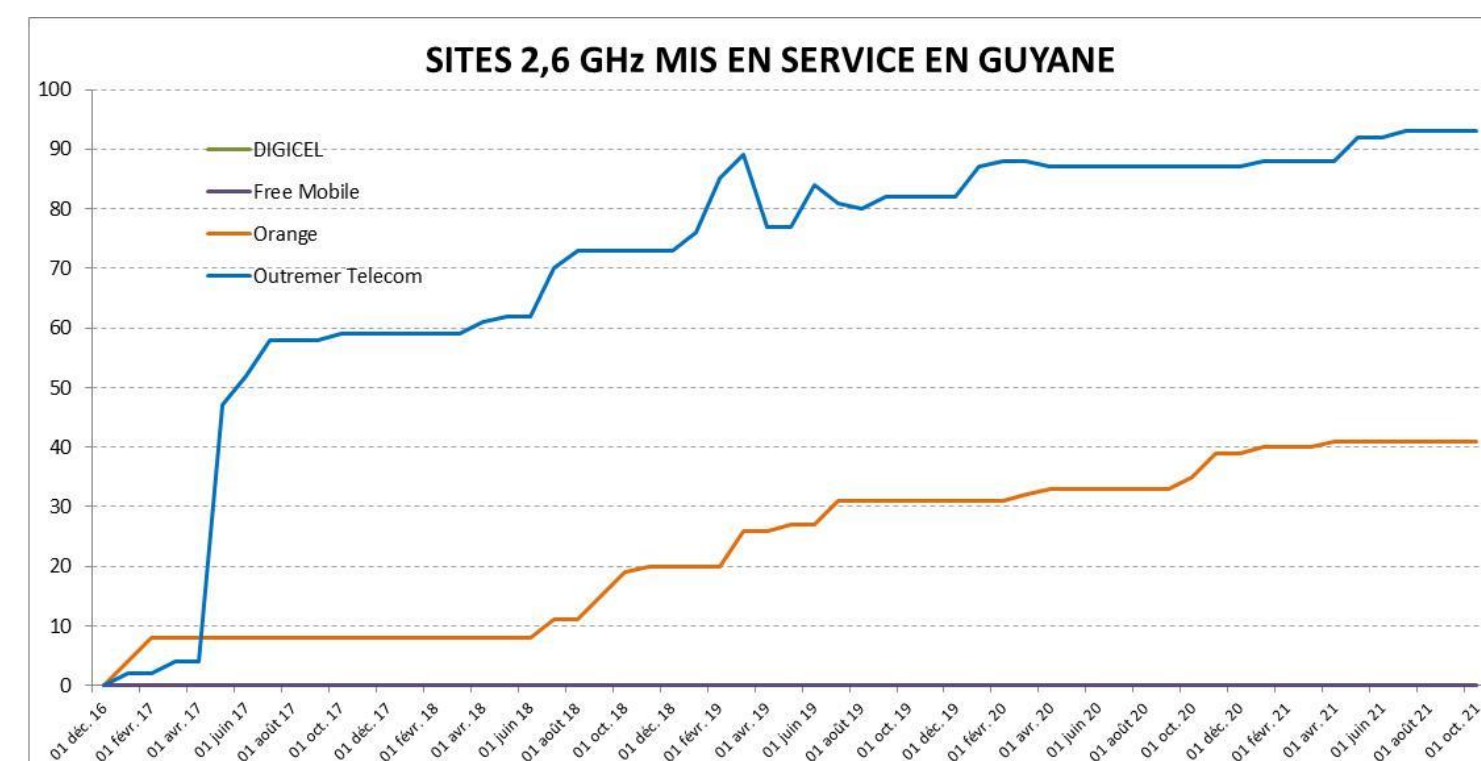
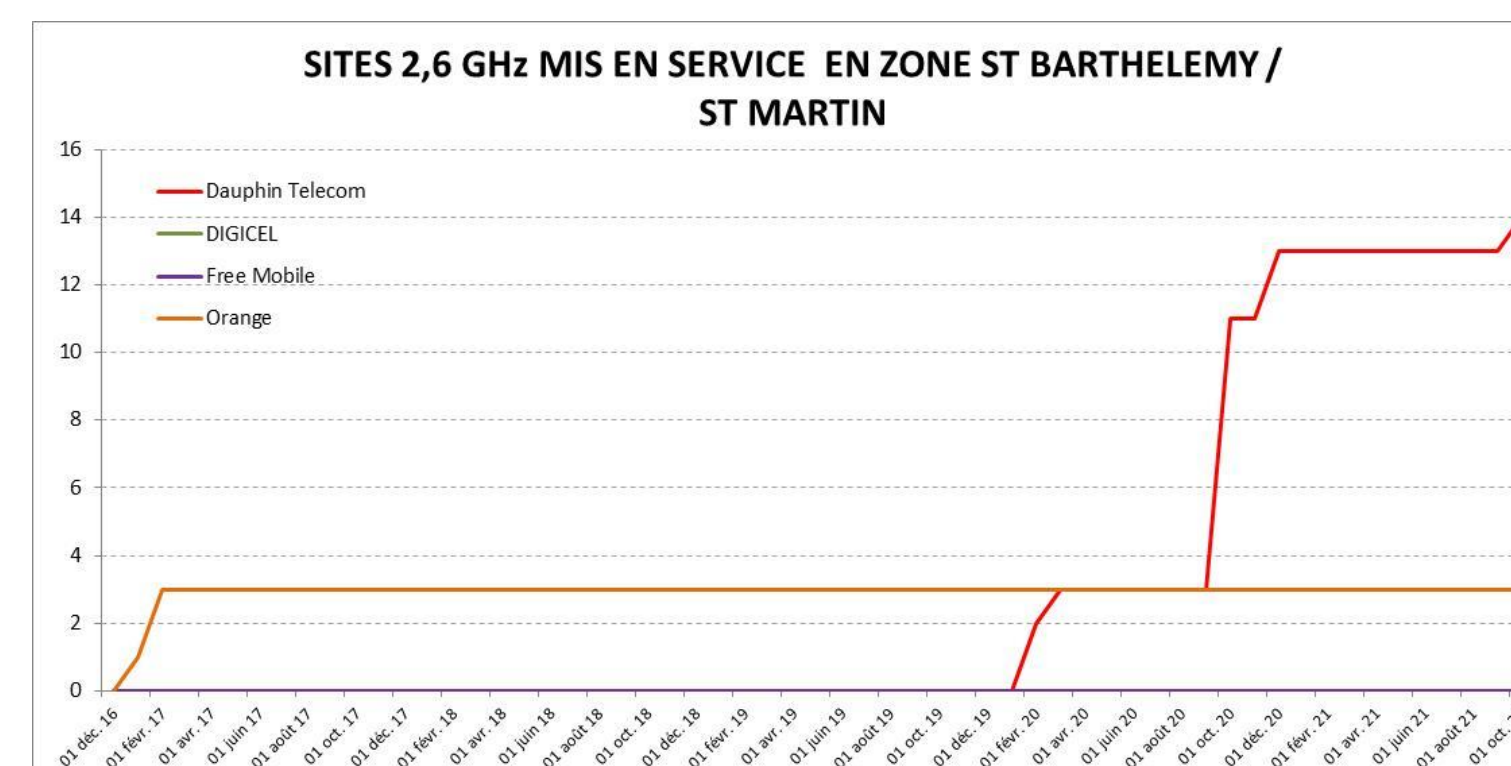
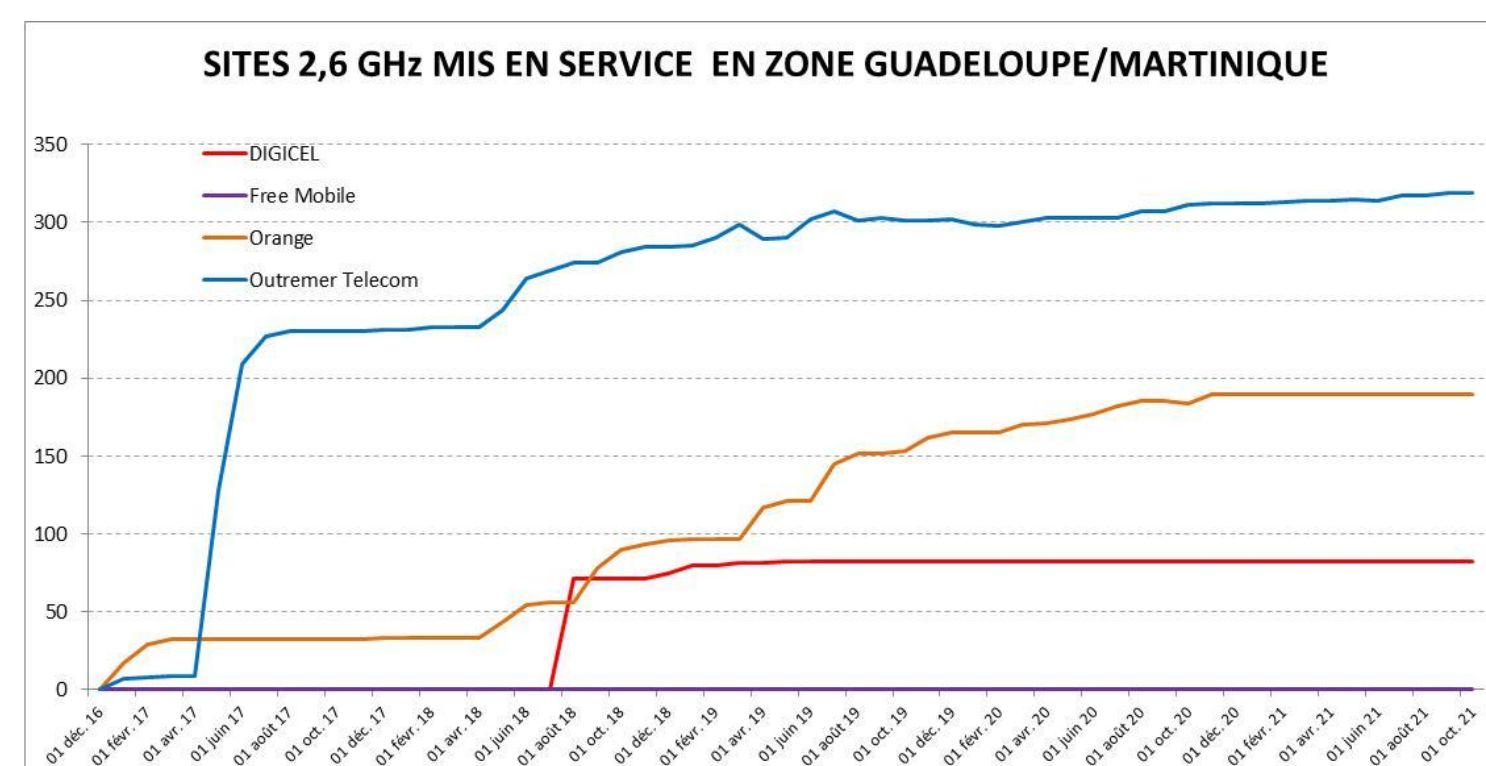
F. Historique des sites 4G en service dans les DOM, par opérateur depuis déc. 2016 (2/2)



(* Source: déclarations des opérateurs à l'ANFR

07 | Graphes d'évolution des déploiements des réseaux mobiles 4G par opérateur Outre-Mer depuis 2016

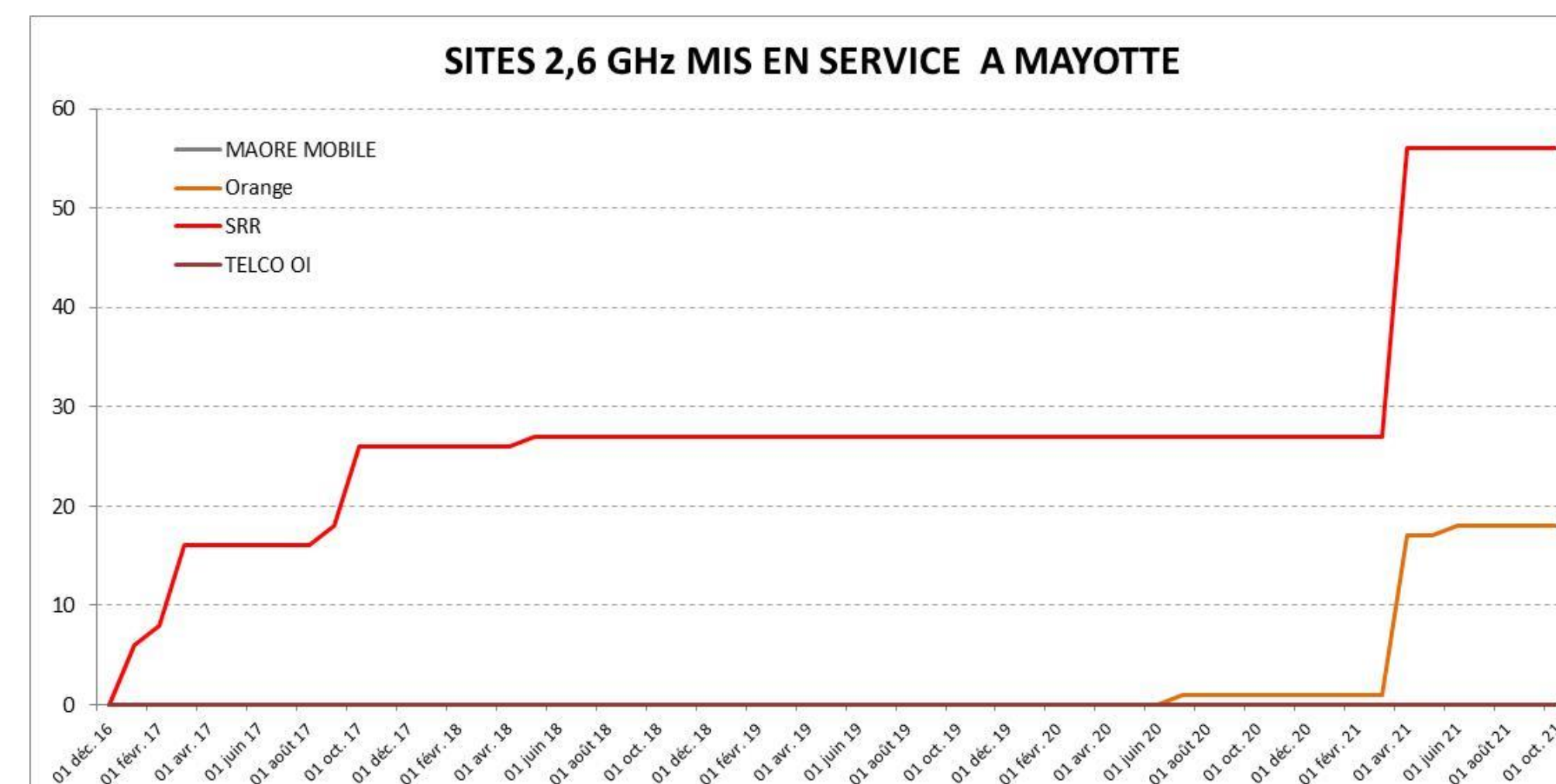
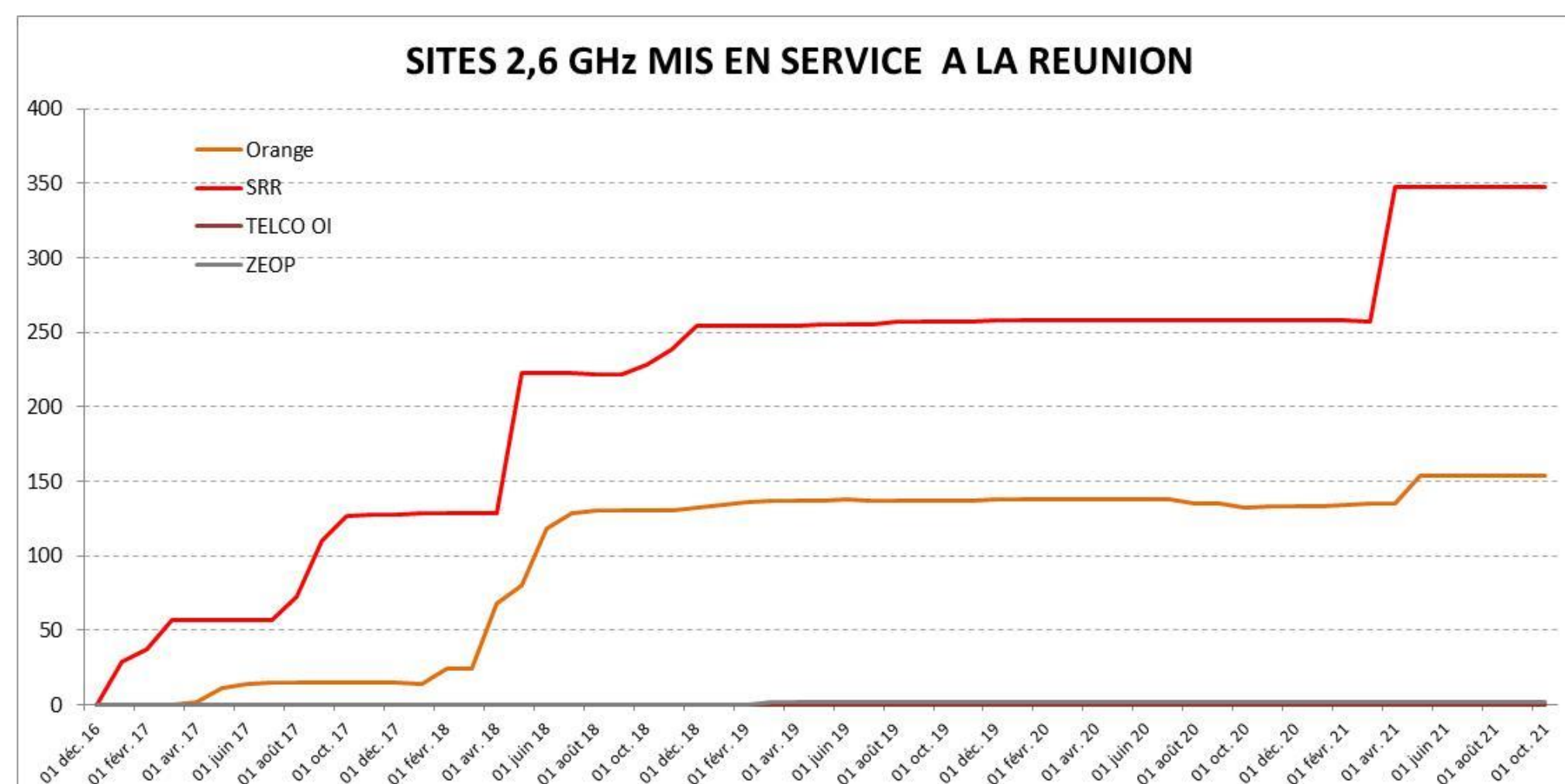
G. Historique des sites 4G en service dans les DOM, dans la bande 2,6 GHz depuis déc. 2016 (1/2)



(* Source: déclarations des opérateurs à l'ANFR

07 | Graphes d'évolution des déploiements des réseaux mobiles 4G par opérateur Outre-Mer depuis 2016

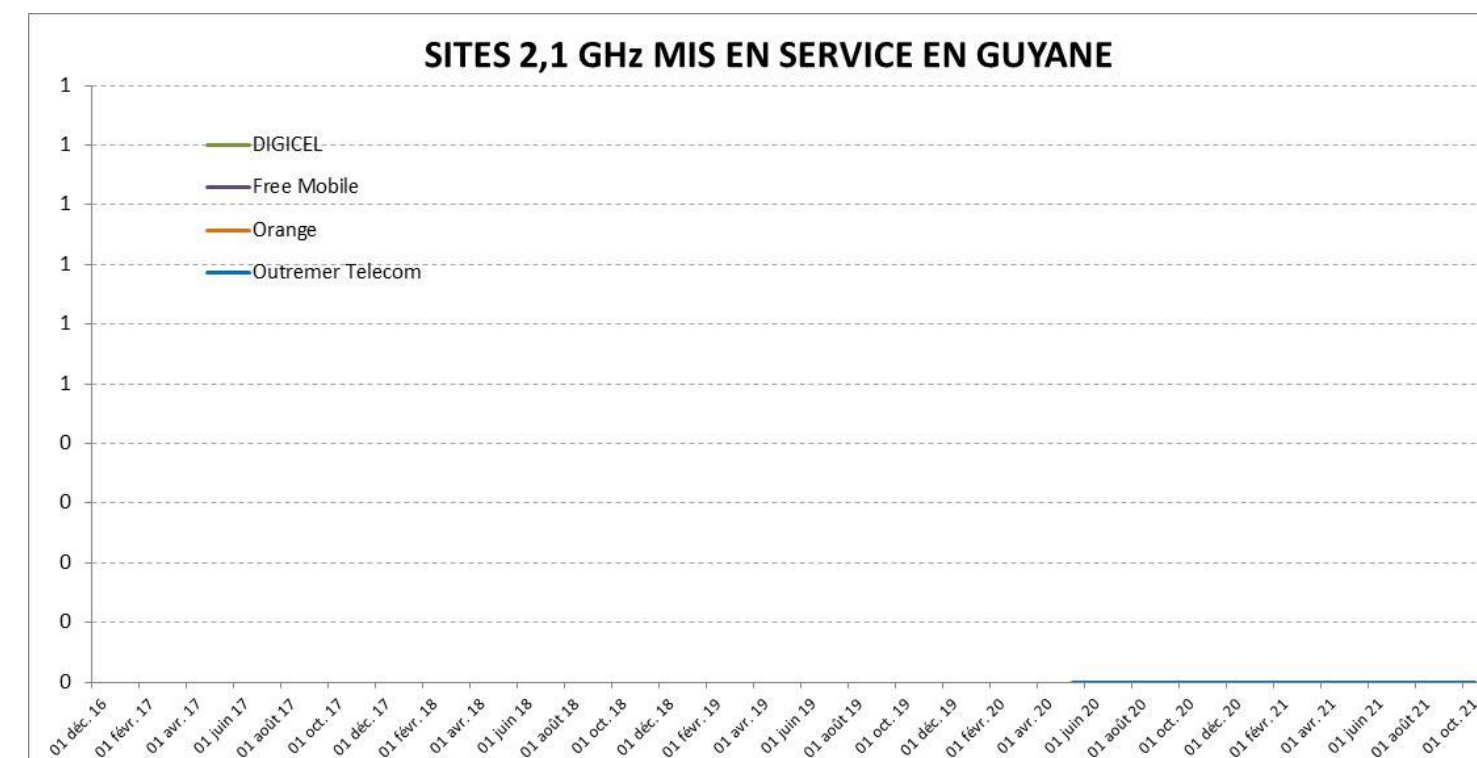
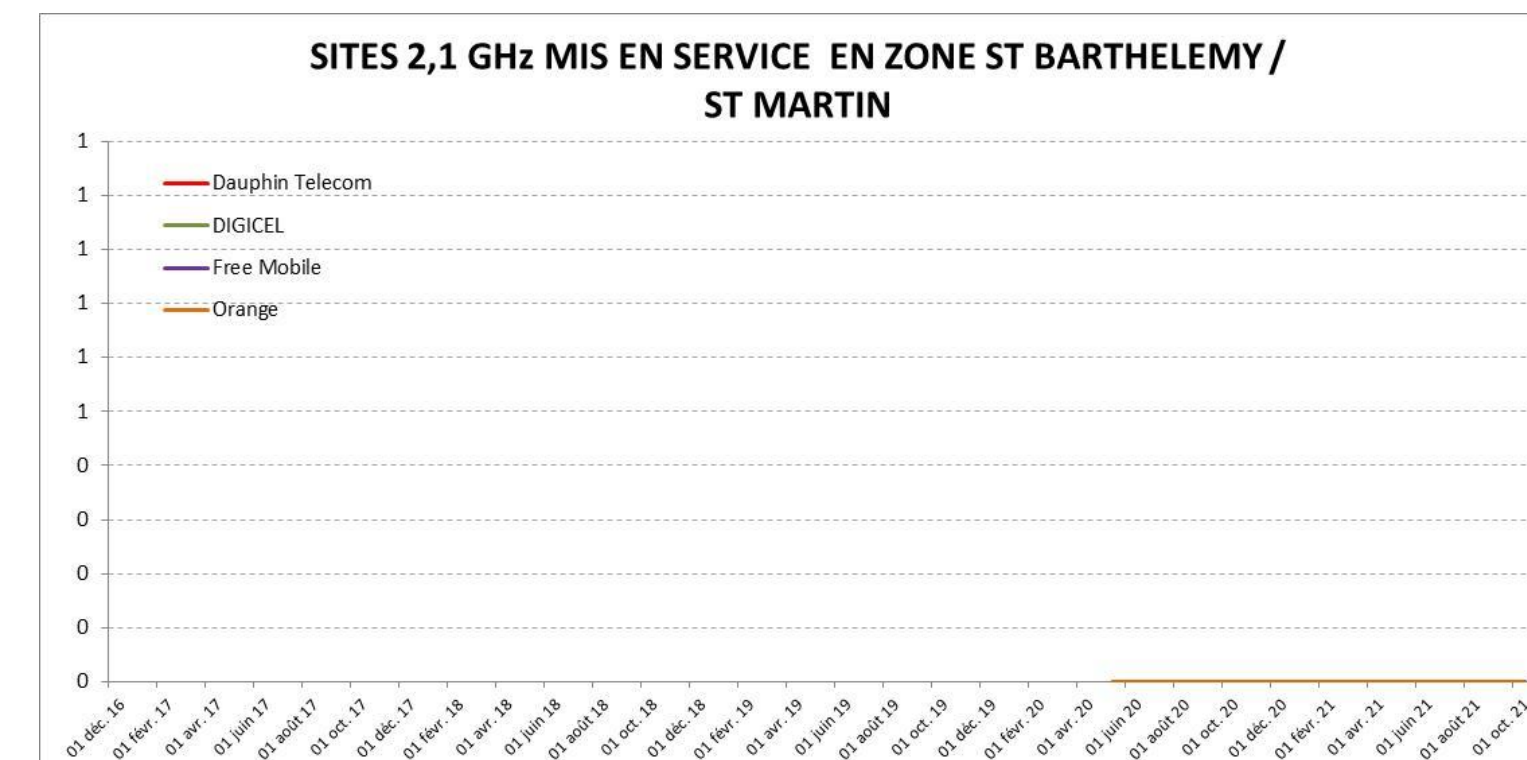
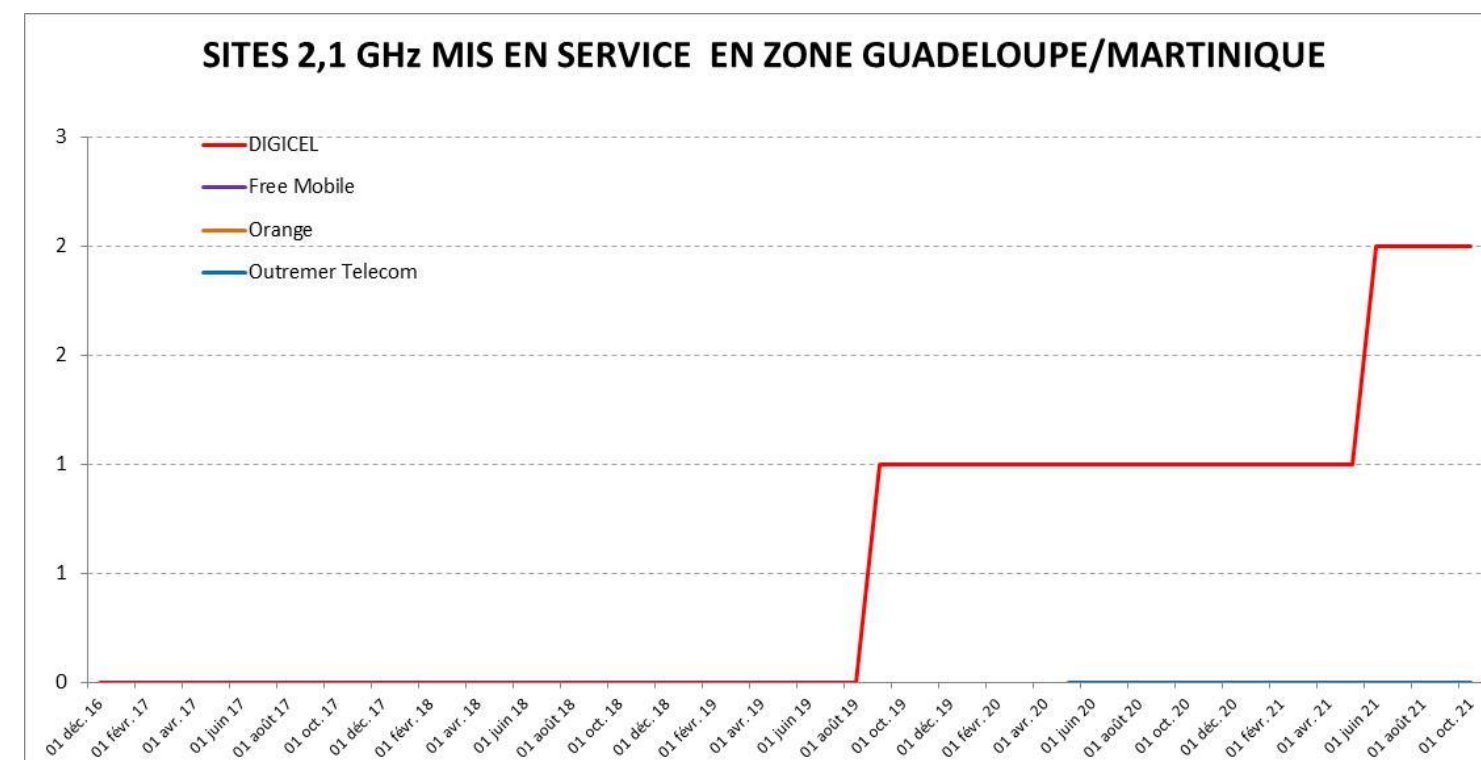
G. Historique des sites 4G en service dans les DOM, dans la bande 2,6 GHz depuis déc. 2016 (2/2)



(* Source: déclarations des opérateurs à l'ANFR

07 | Graphes d'évolution des déploiements des réseaux mobiles 4G par opérateur Outre-Mer depuis 2016

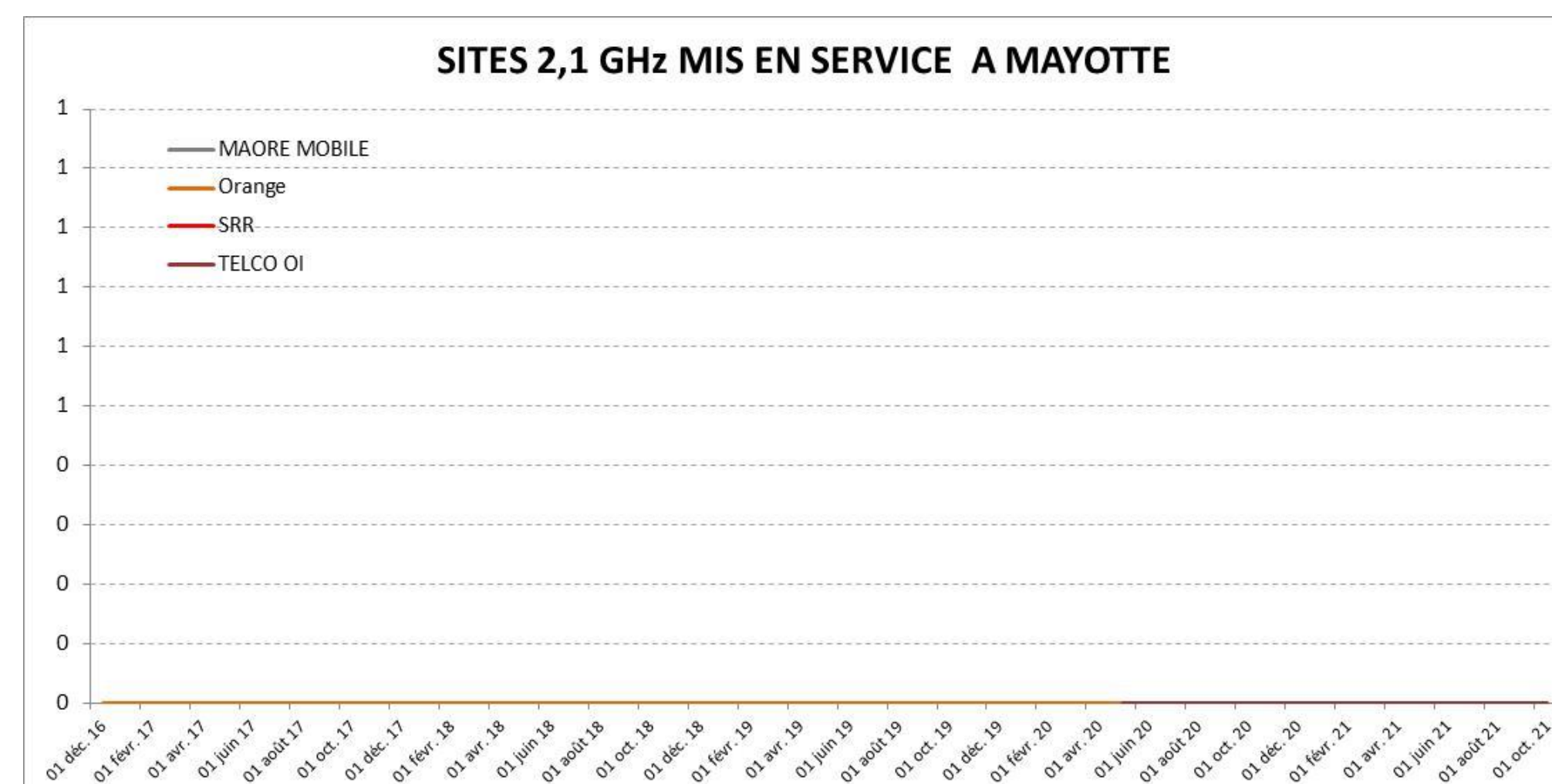
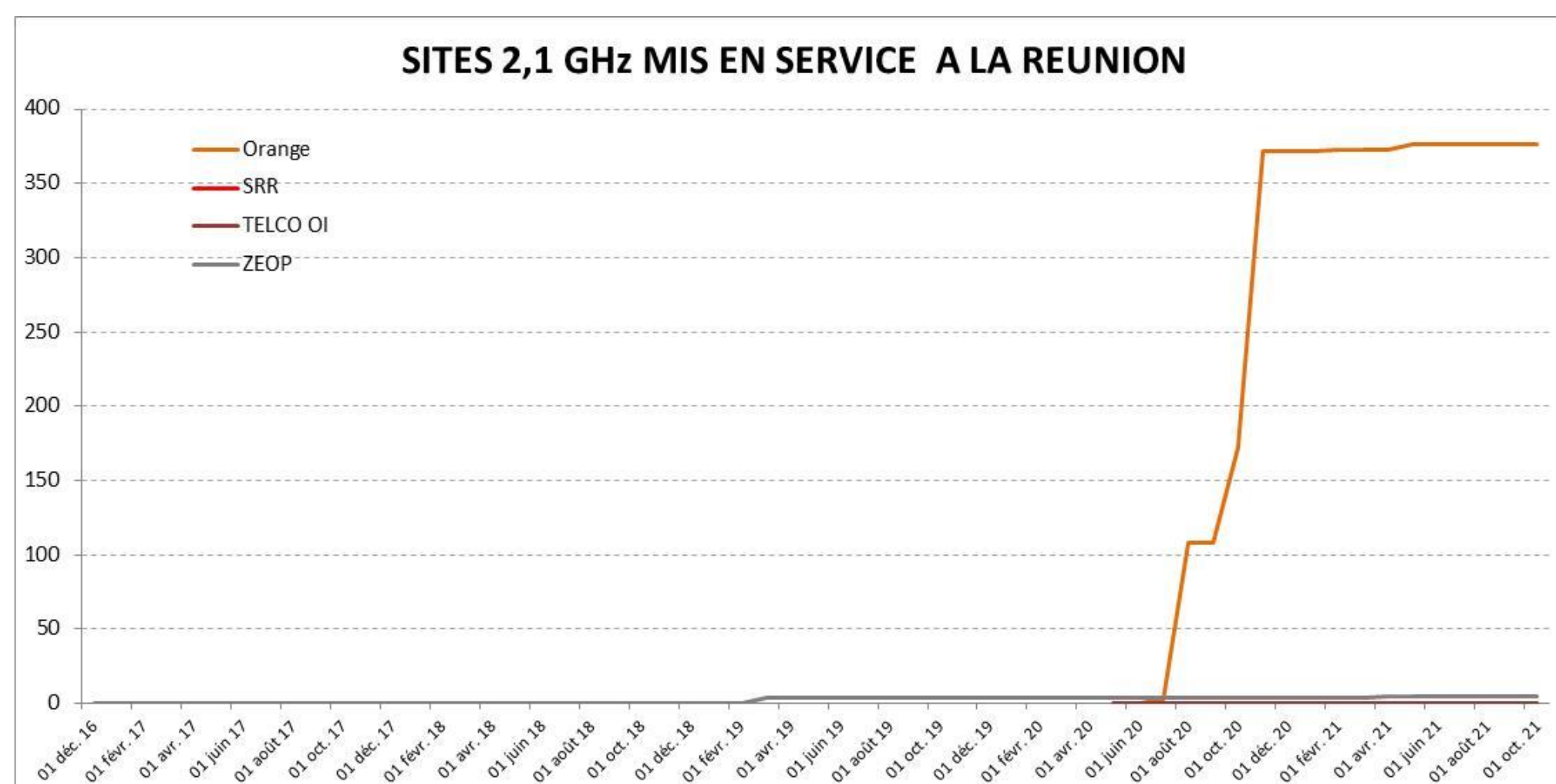
H. Historique des sites 4G en service dans les DOM, dans la bande 2,1 GHz depuis déc. 2016 (1/2)



(* Source: déclarations des opérateurs à l'ANFR

07 | Graphes d'évolution des déploiements des réseaux mobiles 4G par opérateur Outre-Mer depuis 2016

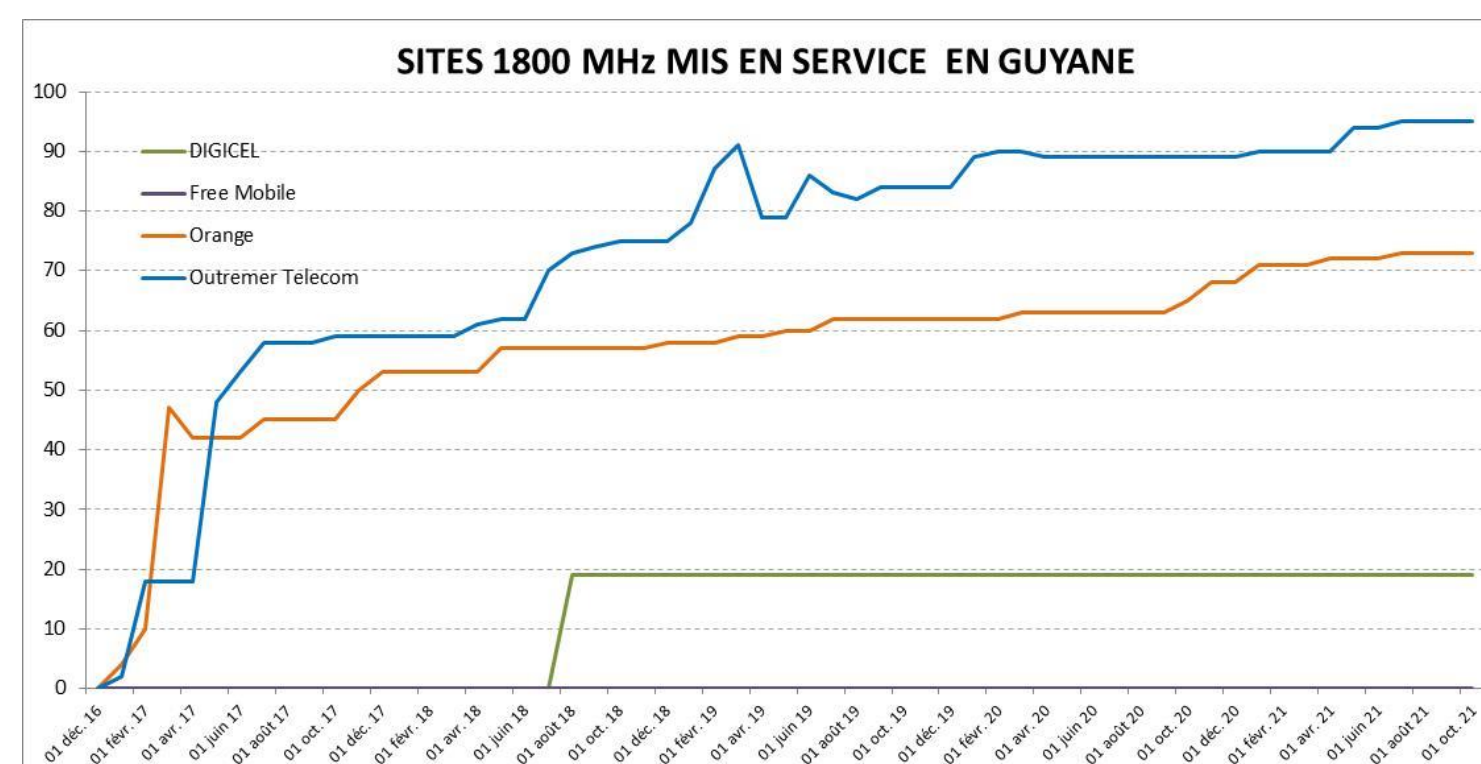
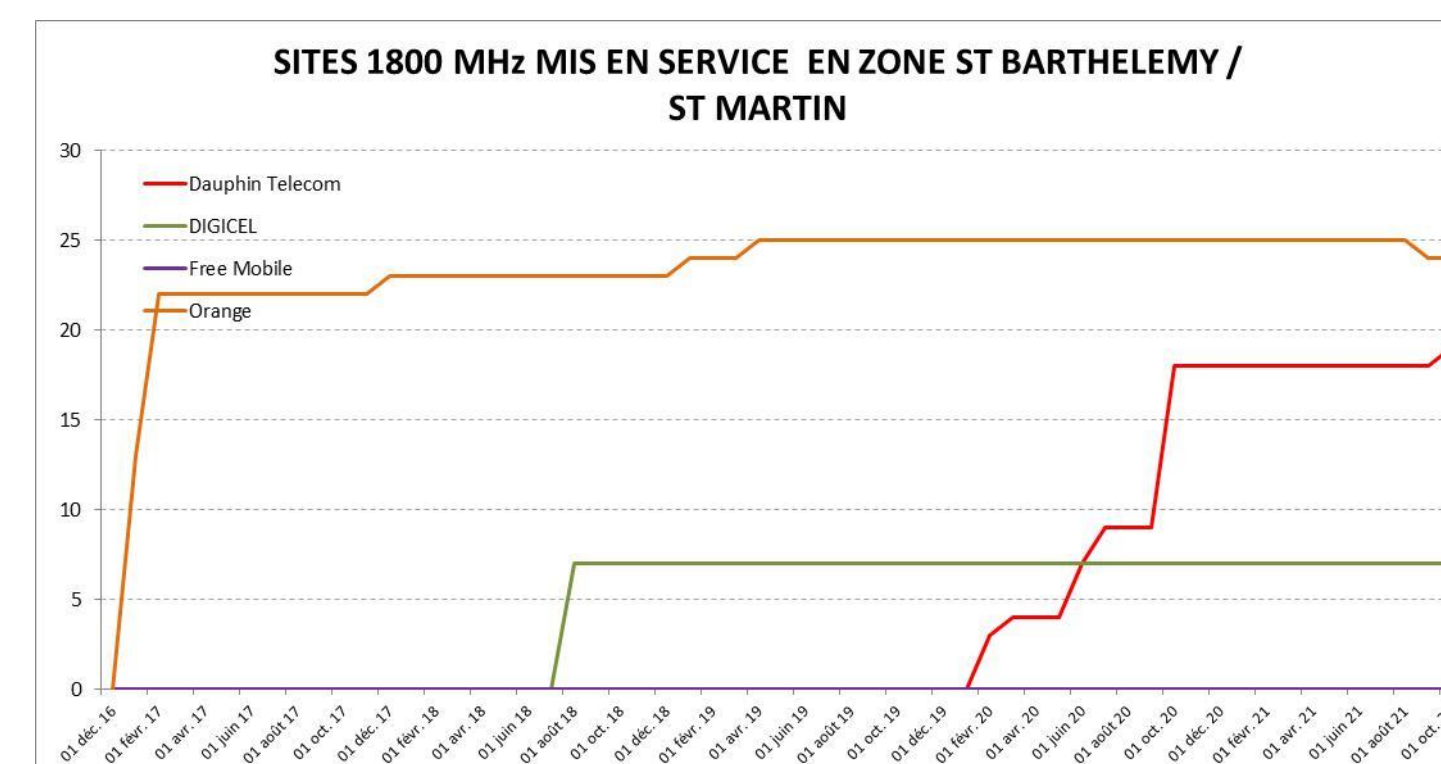
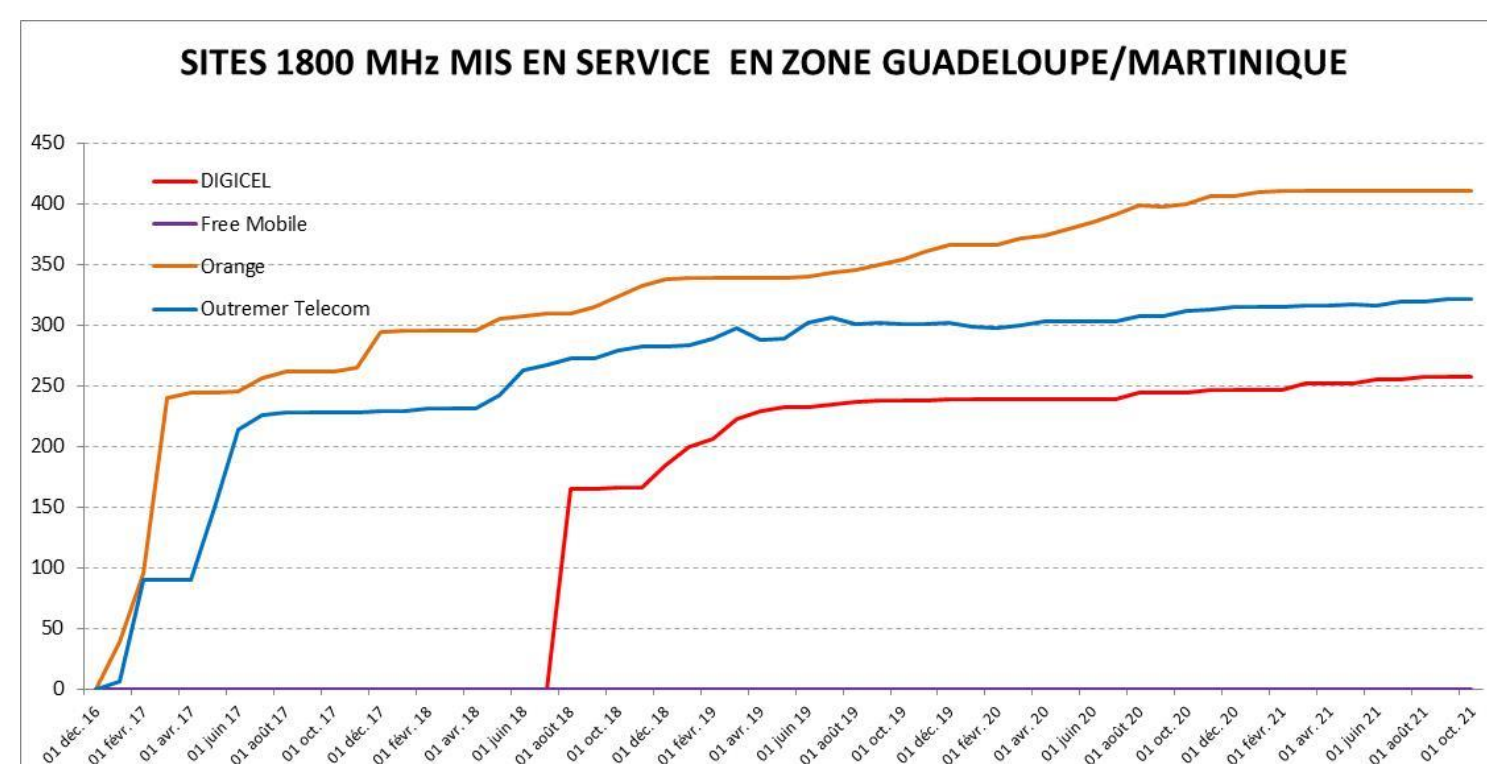
H. Historique des sites 4G en service dans les DOM, dans la bande 2,1 GHz depuis déc. 2016 (2/2)



(* Source: déclarations des opérateurs à l'ANFR

07 | Graphes d'évolution des déploiements des réseaux mobiles 4G par opérateur Outre-Mer depuis 2016

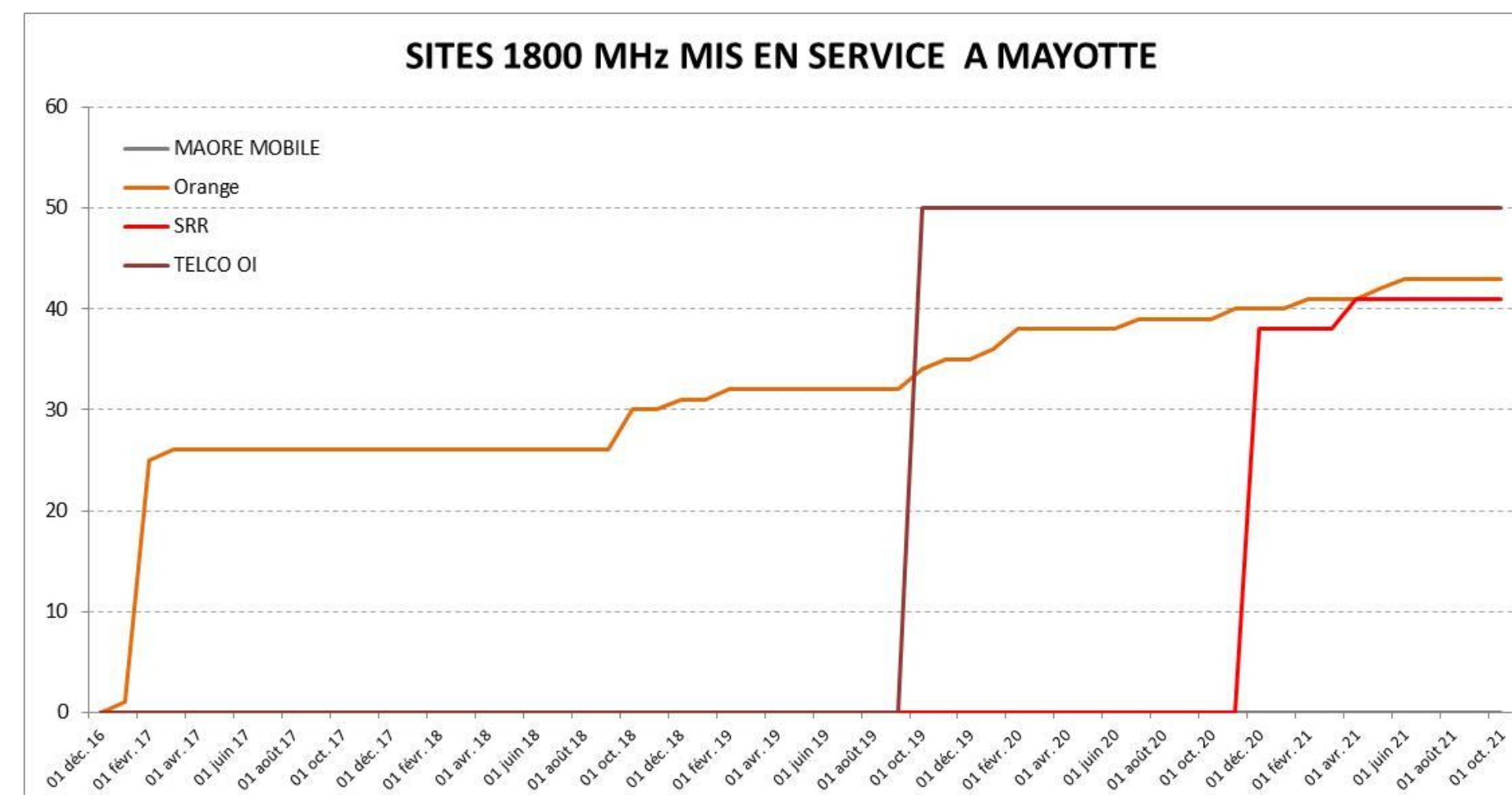
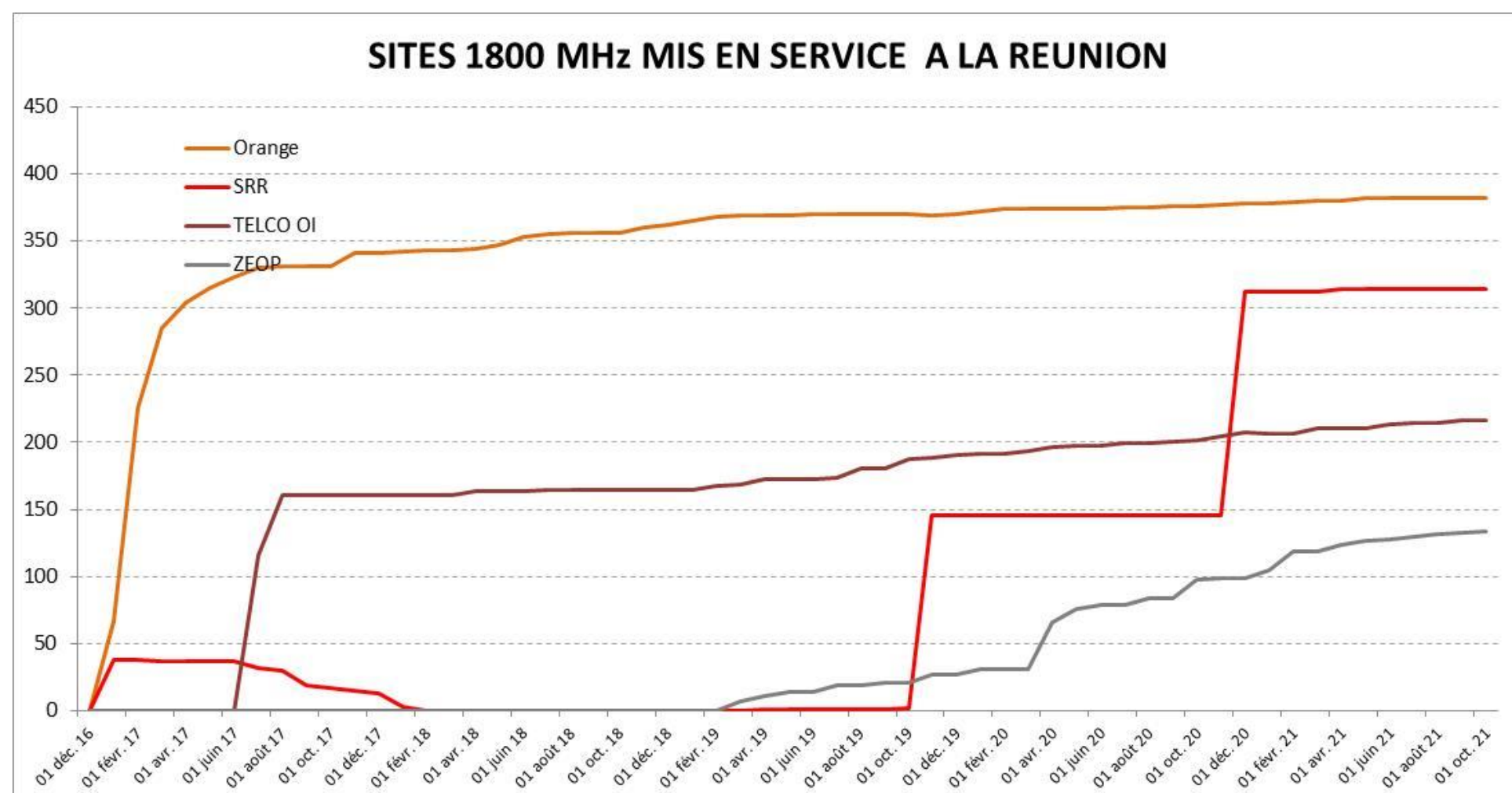
I. Historique des sites 4G en service dans les DOM, dans la bande 1 800 MHz depuis déc. 2016 (1/2)



(* Source: déclarations des opérateurs à l'ANFR

07 | Graphes d'évolution des déploiements des réseaux mobiles 4G par opérateur Outre-Mer depuis 2016

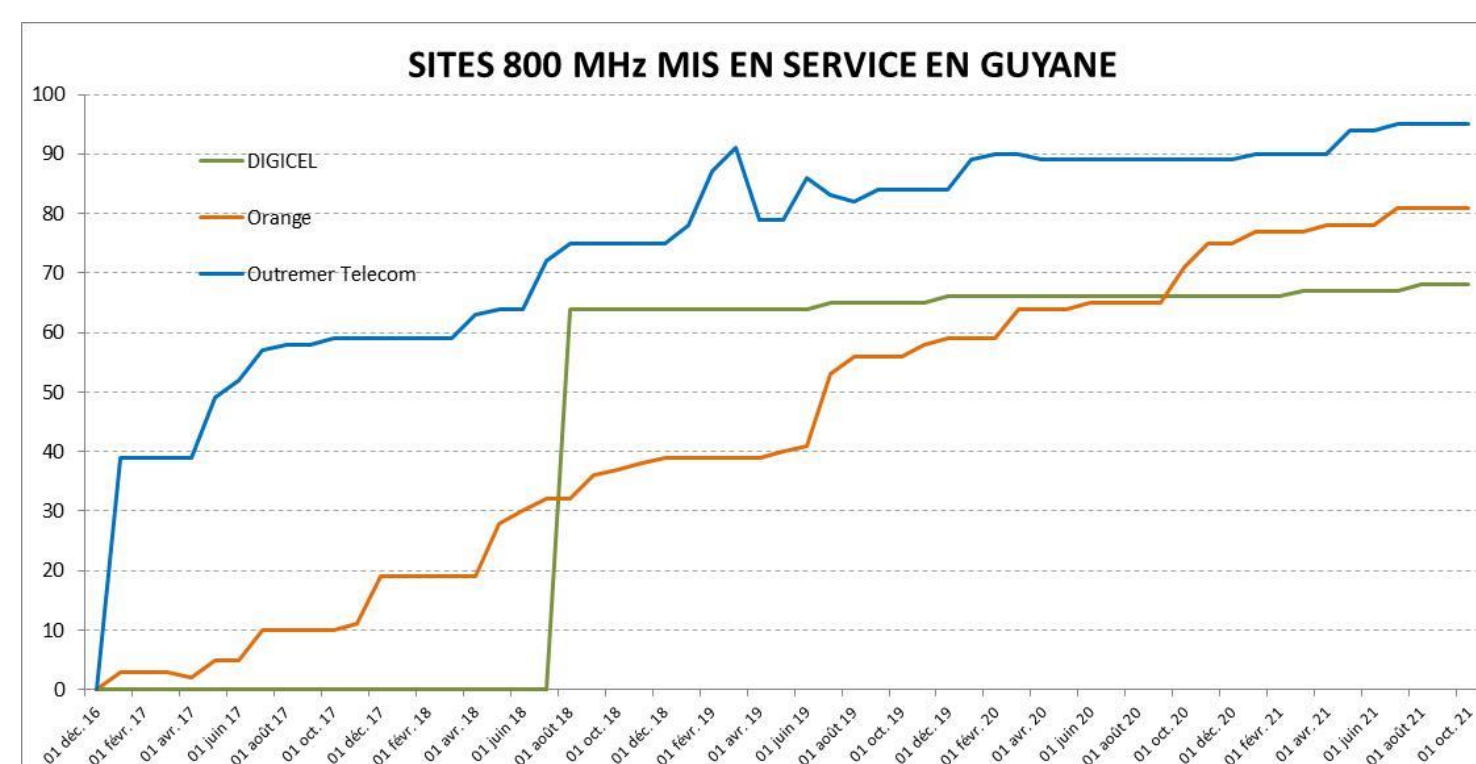
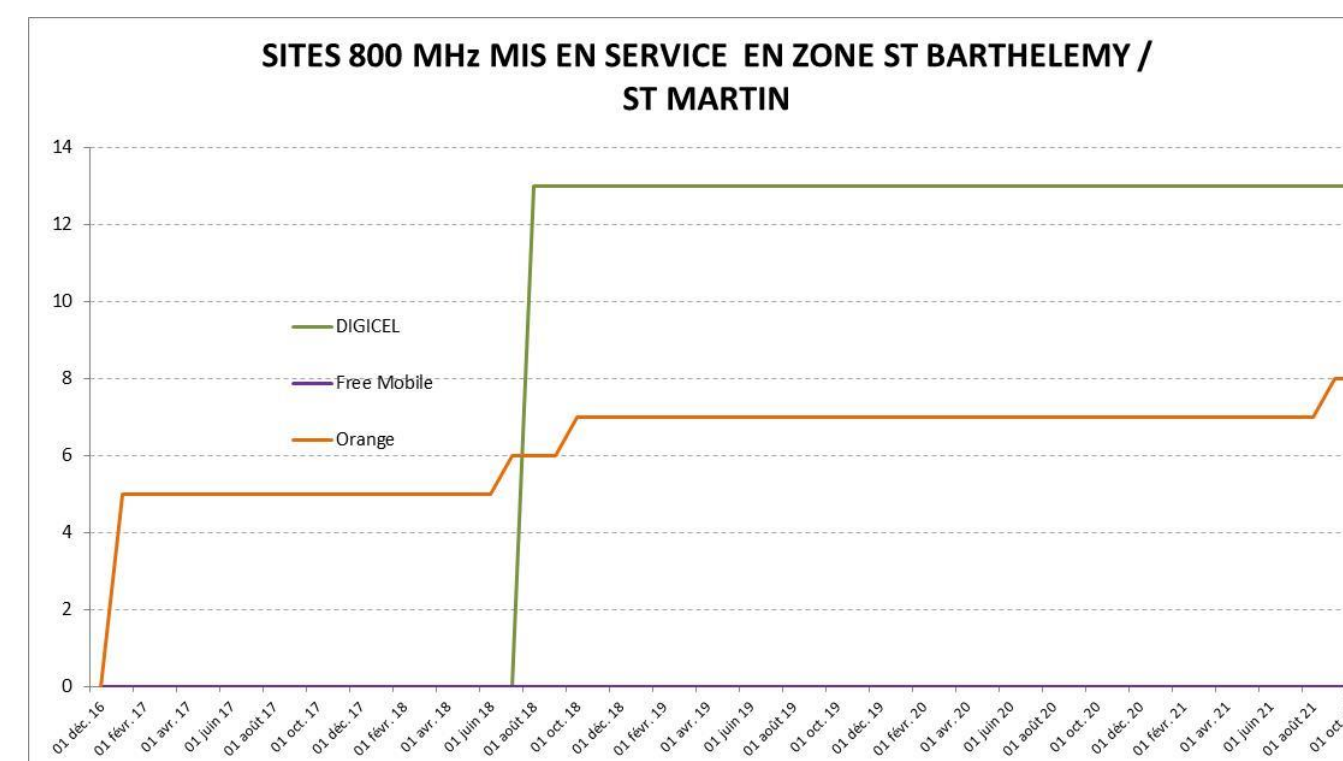
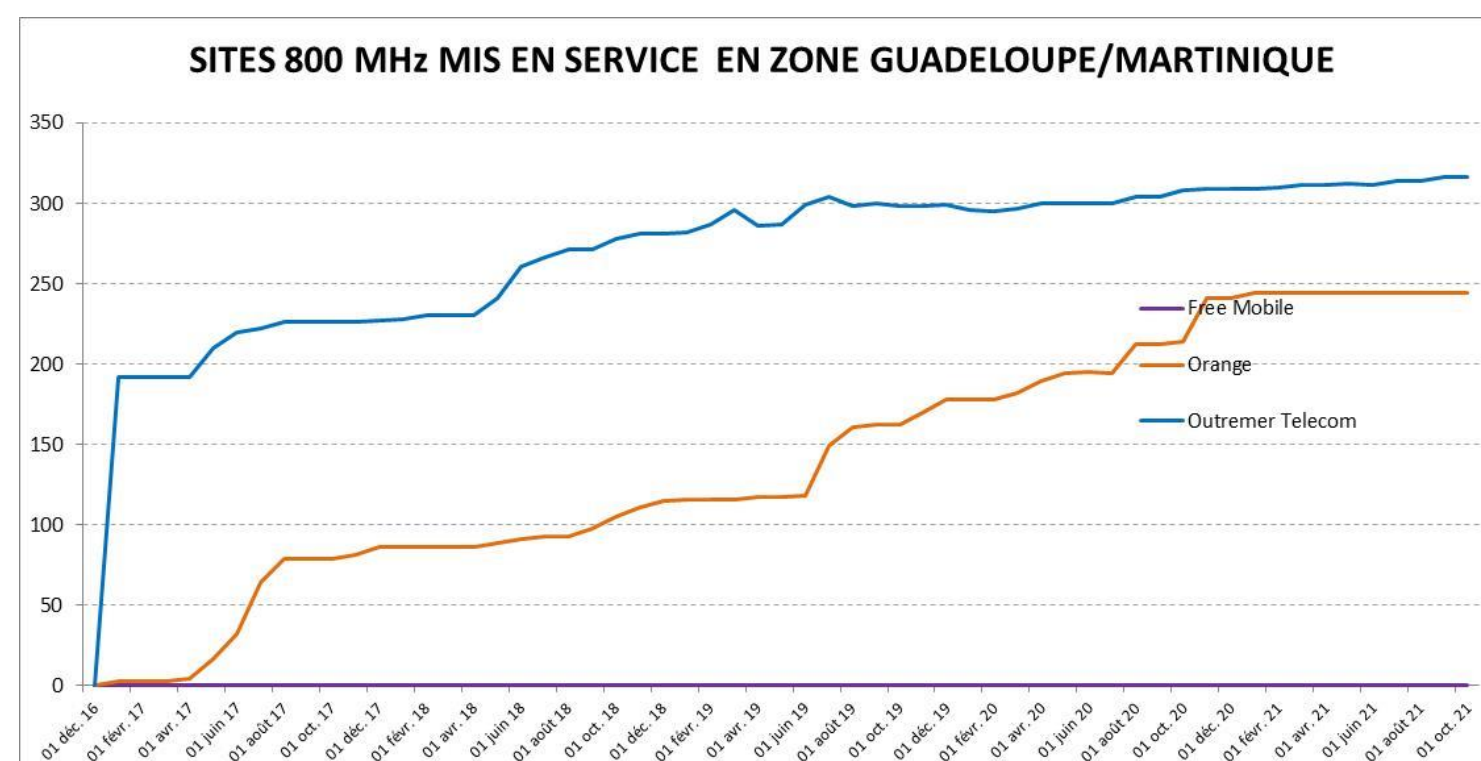
I. Historique des sites 4G en service dans les DOM, dans la bande 1 800 MHz depuis déc. 2016 (2/2)



(* Source: déclarations des opérateurs à l'ANFR

07 | Graphes d'évolution des déploiements des réseaux mobiles 4G par opérateur Outre-Mer depuis 2016

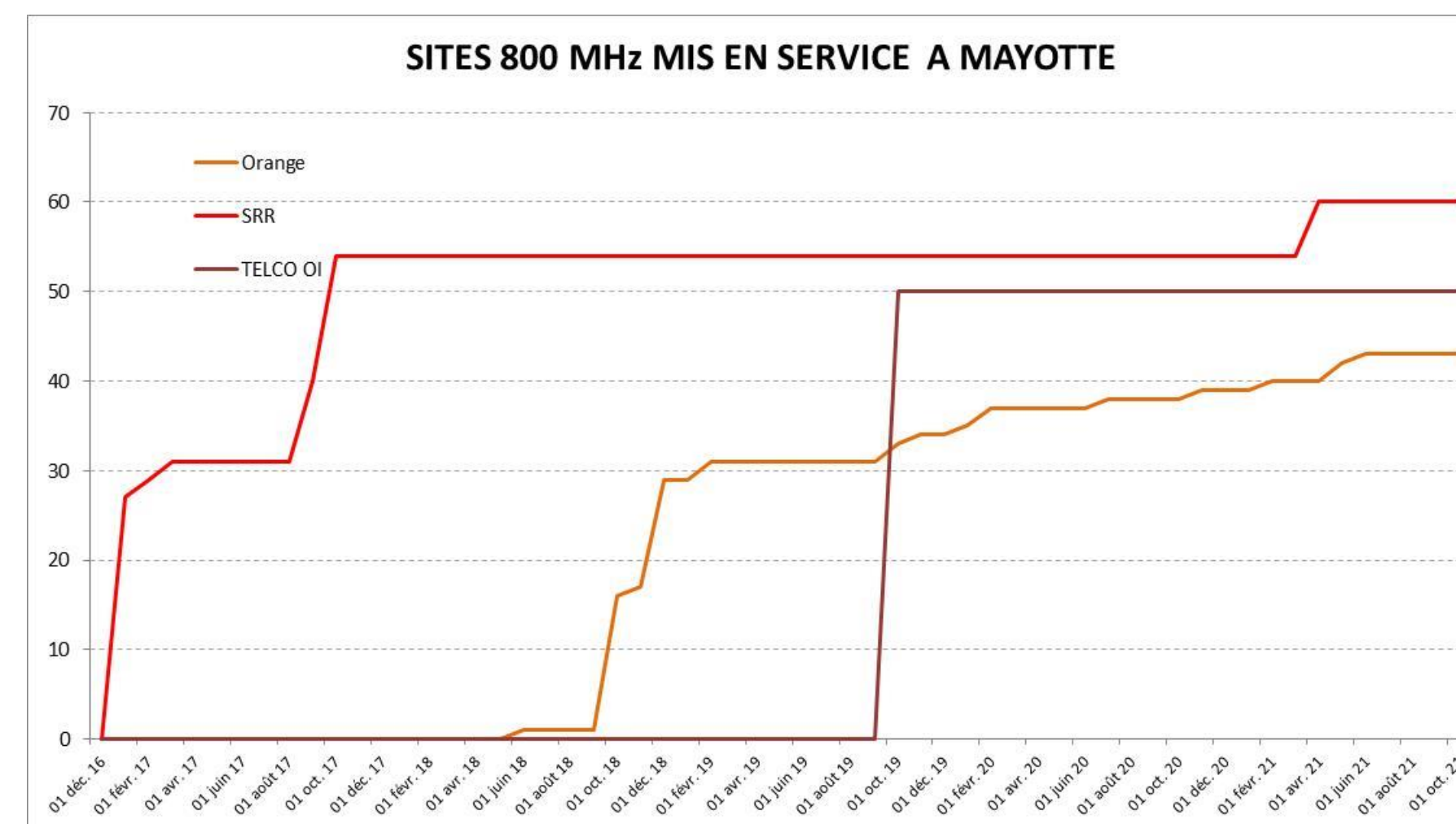
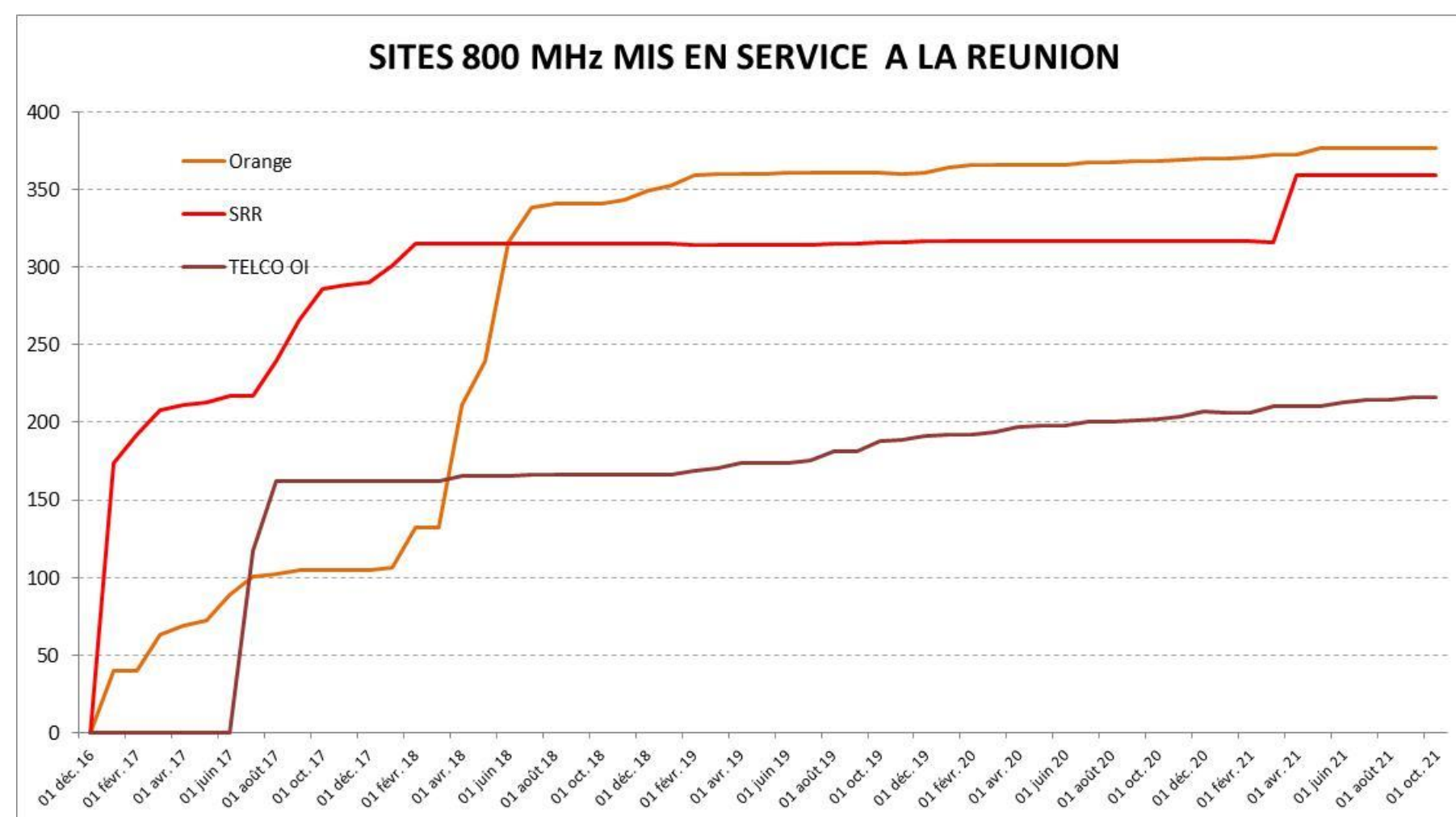
J. Historique des sites 4G en service dans les DOM, dans la bande 800 MHz depuis déc. 2016 (1/2)



(* Source: déclarations des opérateurs à l'ANFR

07 | Graphes d'évolution des déploiements des réseaux mobiles 4G par opérateur Outre-Mer depuis 2016

J. Historique des sites 4G en service dans les DOM, dans la bande 800 MHz depuis déc. 2016 (2/2)



(* Source: déclarations des opérateurs à l'ANFR

Agence nationale des fréquences

T. +33 (0)1 45 18 72 72 78, avenue du Général de Gaulle
F. +33 (0)1 45 18 73 00 94707 MAISONS-ALFORT CEDEX

www.anfr.fr

Rejoignez-nous sur



[/anfr](#)