

# OBSERVATOIRE DU DEPLOIEMENT DES RESEAUX MOBILES

Outre-Mer

RESULTATS AU 1<sup>ER</sup> AOÛT 2021

# SYNTHÈSE DES PRINCIPAUX RÉSULTATS AU 1<sup>ER</sup> AOÛT 2021

<b>01. Synthèse des principaux résultats</b>	p. 3
<b>02. Liste des opérateurs d’Outre-Mer</b>	p. 4
<b>03. Tableau de synthèse 4G en Outre-Mer</b>	p. 5
<b>04. Tableau de synthèse 4G en Outre-Mer (variations des parcs sur le mois passé)</b>	p. 6
<b>05. Tableau de synthèse 3G en Outre-Mer</b>	p. 7
<b>06. Tableau de synthèse 2G en Outre-Mer</b>	p. 8
<b>07. Graphes d’évolution des déploiements des réseaux mobiles 4G par opérateur Outre-Mer depuis 2016</b>	p. 9
A. Historique des sites 4G autorisés dans les DOM, par opérateur depuis décembre 2016	p. 10-11
B. Historique des sites 4G autorisés dans les DOM, dans la bande 2,6 GHz (depuis déc. 2016)	p. 12-13
C. Historique des sites 4G autorisés dans les DOM, dans la bande 2,1 GHz (depuis déc. 2016)	p. 14-15
D. Historique des sites 4G autorisés dans les DOM, dans la bande 1 800 MHz (depuis déc. 2016)	p. 16-17
E. Historique des sites 4G autorisés dans les DOM, dans la bande 800 MHz (depuis déc. 2016)	p. 18-19
F. Historique des sites 4G en service dans les DOM, par opérateur (depuis déc. 2016)	p. 20-21
G. Historique des sites 4G en service dans les DOM, dans la bande 2,6 GHz (depuis déc. 2016)	p. 22-23
H. Historique des sites 4G en service dans les DOM, dans la bande 2,1 GHz (depuis déc. 2016)	p. 24-25
I. Historique des sites 4G en service dans les DOM, dans la bande 1 800 MHz (depuis déc. 2016)	p. 26-27
J. Historique des sites 4G en service dans les DOM, dans la bande 800 MHz (depuis déc. 2016)	p. 28-29

## 01. Synthèse des principaux résultats

Au 1er août 2021,

- 5 sites sont autorisés Outre-Mer (Guyane) pour la téléphonie 5G (bande 2100 MHz);
- 2 906 sites sont autorisés Outre-Mer pour la téléphonie 4G ;
- 2 899 sites sont autorisés Outre-Mer pour la téléphonie 3G ;
- 2 979 sites sont autorisés Outre-Mer pour la téléphonie 2G .

## 02. Liste des opérateurs d'Outre-Mer

	Guadeloupe (971)	Martinique (972)	Guyane (973)	Réunion (974)	Saint-Pierre-et-Miquelon (975)	Mayotte (976)	Saint-Barthélemy (977)	Wallis et Futuna (978)	Polynésie française (986)	Nouvelle Calédonie (988)
Orange	X	X	X	X			X	X	X	
SRR				X			X			
OPT Nouvelle-Calédonie										X
SPM Télécom					X					
Outremer Télécom	X	X	X							
GLOBALTEL					X					
ONATi (Vini)										X
UTS Caraïbes							X	X		
DIGICEL	X	X	X				X	X		
DAUPHIN TELECOM							X	X		
PMT/VODAFONE										X
BPT									X	
MAORE MOBILE						X				
TELCO OI				X		X				
VITI SAS										X
ZEOP				X						

## 03. Tableau de synthèse 4G en Outre-Mer

Au 1er août 2021	LTE700	LTE700	LTE800	LTE800	LTE2100	LTE2100	LTE2600	LTE2600	LTE1800	LTE1800	TOTAL	TOTAL
	AUTORISES	SERVICE	AUTORISES	SERVICE	AUTORISES	SERVICE	AUTORISES	SERVICE	AUTORISES	SERVICE	AUTORISES4G	SERVICE4G
MAORE MOBILE	0	0	0	0	0	0	0	0	6	0	6	0
BPT	0	0	7	5	0	0	0	0	0	0	7	5
DAUPHIN TELECOM	0	0	0	0	0	0	14	13	19	18	20	19
DIGICEL	0	0	88	81	3	2	92	82	325	284	387	340
GLOBALTEL	0	0	3	2	0	0	0	0	2	2	5	4
GOUV Nelle Calédonie (OPT)	0	0	177	144	0	0	1	1	120	114	284	246
ORANGE	0	0	943	751	376	376	564	406	986	934	1 010	977
OUTREMER TELECOM	0	0	422	409	0	0	420	410	429	415	429	416
PMT/VODAFONE	0	0	101	85	105	78	4	3	0	0	114	94
SPM TELECOM	0	0	8	8	0	0	0	0	11	9	11	9
SRR	0	0	426	419	0	0	414	403	366	355	434	428
TELCO OI	0	0	279	264	0	0	0	0	279	264	279	264
ONATI (Vini)	0	0	239	234	8	0	89	8	0	0	246	240
UTS Caraïbes	0	0	0	0	0	0	0	0	0	0	0	0
ZEOP	0	0	0	0	143	5	143	2	143	132	143	134
VITI SAS	0	0	78	71	0	0	54	53	0	0	85	78
Total sans prendre en compte les mutualisations de sites	0	0	2 771	2 473	635	461	1 795	1 381	2 686	2 527	3 460	3 254
Nb. de sites en tenant compte des mutualisations	0	0	2 443	2 194	627	461	1 604	1 274	2 225	2 114	2 906	2 749

Certains des sites autorisés dans les différentes bandes de fréquences sont mutualisés. Ceci explique pourquoi la somme des sites autorisés par bande de fréquences n'est pas égale à la totalité des sites autorisés.

## 04. Tableau de synthèse 4G en Outre-Mer (variations des parcs sur le mois passé)

Variations sur le mois de juillet	LTE700	LTE700	LTE800	LTE800	LTE2100	LTE2100	LTE2600	LTE2600	LTE1800	LTE1800	TOTAL	TOTAL
	AUTORISES	SERVICE	AUTORISES	SERVICE	AUTORISES	SERVICE	AUTORISES	SERVICE	AUTORISES	SERVICE	AUTORISES4G	SERVICE4G
MAORE MOBILE	0	0	0	0	0	0	0	0	0	0	0	0
BPT	0	0	0	0	0	0	0	0	0	0	0	0
DAUPHIN TELECOM	0	0	0	0	0	0	0	0	0	0	0	0
DIGICEL	0	0	0	1	0	0	0	0	0	2	0	3
GLOBALTEL	0	0	0	0	0	0	0	0	0	0	0	0
GOUV Nelle Calédonie (OPT)	0	0	0	0	0	0	0	0	0	0	0	0
ORANGE	0	0	4	0	0	0	4	0	5	0	5	0
OUTREMER TELECOM	0	0	0	0	0	0	0	0	0	0	0	0
PMT/VODAFONE	0	0	3	0	0	0	1	0	0	0	2	0
SPM TELECOM	0	0	0	0	0	0	0	0	0	0	0	0
SRR	0	0	0	0	0	0	0	0	1	0	0	0
TELCO OI	0	0	4	0	0	0	0	0	4	0	4	0
ONATI (Vini)	0	0	3	3	0	0	0	0	0	0	3	3
UTS Caraïbes	0	0	0	0	0	0	0	0	0	0	0	0
ZEOP	0	0	0	0	2	0	2	0	2	0	2	2
VITI SAS	0	0	4	0	0	0	1	0	0	0	4	0
<i>Total sans prendre en compte les mutualisations de sites</i>	0	0	18	4	2	0	8	0	12	2	20	8
<b>Nb. de sites en tenant compte des mutualisations</b>	0	0	18	4	2	0	8	0	12	2	20	8

Certains des sites autorisés dans les différentes bandes de fréquences sont mutualisés. Ceci explique pourquoi la somme des sites autorisés par bande de fréquences n'est pas égale à la totalité des sites autorisés.

## 05. Tableau de synthèse 3G en Outre-Mer

Au 1er août 2021	UMTS900	UMTS900	UMTS2100	UMTS2100	TOTAL	TOTAL
	AUTORISES	SERVICE	AUTORISES	SERVICE	AUTORISES3G	SERVICE3G
<b>MAORE MOBILE</b>						
<b>BPT</b>	7	5	0	0	7	5
<b>DAUPHIN TELECOM</b>	0	0	23	22	23	22
<b>DIGICEL</b>	343	317	405	353	408	385
<b>GLOBALTEL</b>	0	0	0	0	0	0
<b>GOUV Nelle Calédonie (OPT)</b>		299	122	121	418	414
<b>ORANGE</b>	890	848	981	934	998	961
<b>OUTREMER TELECOM</b>	412	402	427	412	428	415
<b>PMT/VODAFONE</b>	132	124	3	3	135	127
<b>SPM TELECOM</b>	0	0	0	0	0	0
<b>SRR</b>	433	426	429	420	445	439
<b>TELCO OI</b>	279	264	279	264	279	264
<b>ONATi (Vini)</b>	181	172	179	163	245	229
<b>UTS Caraïbes</b>	2	1	15	14	15	14
<b>VITI SAS</b>	0	0	0	0	0	0
<i>Total sans prendre en compte les mutualisations de sites</i>	2 981	2 858	2 863	2 706	3 401	3 275
<b>Nb. de sites en tenant compte des mutualisations</b>	2 534	2 451	2 381	2 280	2 899	2 803

Certains des sites autorisés dans les différentes bandes de fréquences sont mutualisés. Ceci explique pourquoi la somme des sites autorisés par bande de fréquences n'est pas égale à la totalité des sites autorisés.

## 06. Tableau de synthèse 2G en Outre-Mer

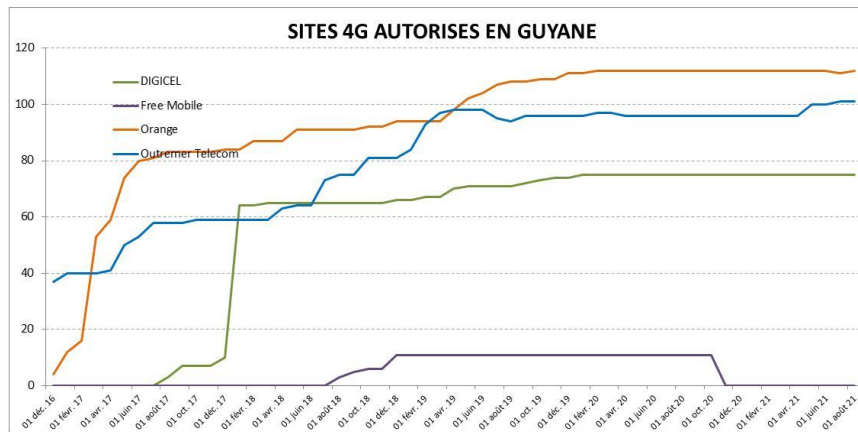
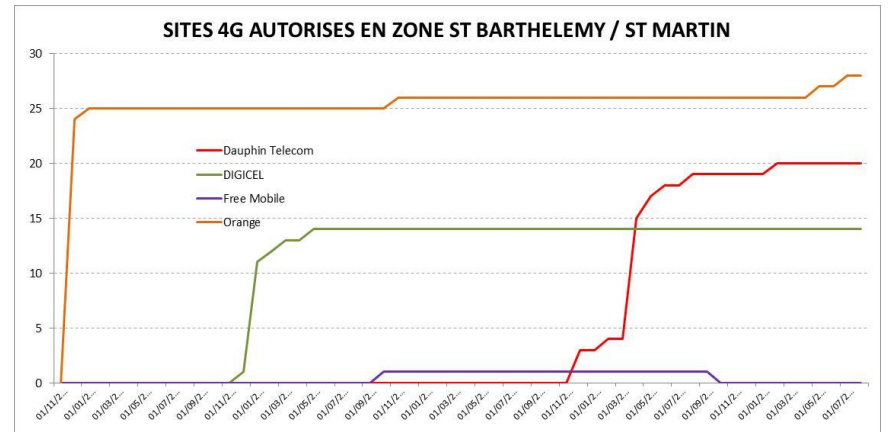
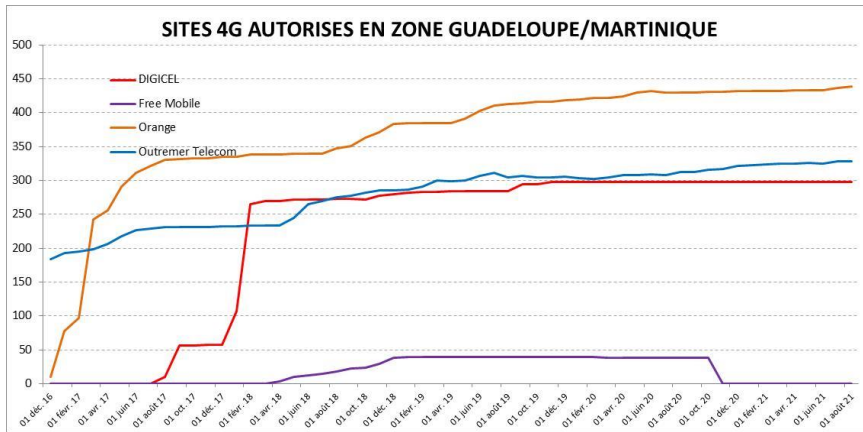
Au 1er août 2021	GSM900	GSM900	GSM1800	GSM1800	TOTAL	TOTAL
	AUTORISES	SERVICE	AUTORISES	SERVICE	AUTORISES2G	SERVICE2G
<b>MAORE MOBILE</b>	22	20	24	21	24	21
<b>BPT</b>	0	0	0	0	0	0
<b>DAUPHIN TELECOM</b>	9	9	0	0	9	9
<b>DIGICEL</b>	408	394	1	1	408	394
<b>GLOBALTEL</b>	11	10	0	0	11	10
<b>GOUV Nelle Calédonie (OPT)</b>	371	370	0	0	371	370
<b>ORANGE</b>	1 003	968	27	9	1 004	969
<b>OUTREMER TELECOM</b>	422	411	409	401	422	412
<b>PMT/VODAFONE</b>	137	127	0	0	137	127
<b>SPM TELECOM</b>	11	11	0	0	11	11
<b>SRR</b>	436	430	25	25	439	433
<b>TELCO OI</b>	279	264	266	256	279	264
<b>ONATI (Vini)</b>	360	350	0	0	360	350
<b>UTS Caraïbes</b>	13	11	0	0	13	11
<b>VITI SAS</b>	0	0	0	0	0	0
<i>Total sans prendre en compte les mutualisations de sites</i>	3 482	3 375	752	713	3 488	3 381
<b>Nb. de sites en tenant compte des mutualisations</b>	2 973	2 888	750	711	2 979	2 894

Certains des sites autorisés dans les différentes bandes de fréquences sont mutualisés. Ceci explique pourquoi la somme des sites autorisés par bande de fréquences n'est pas égale à la totalité des sites autorisés.

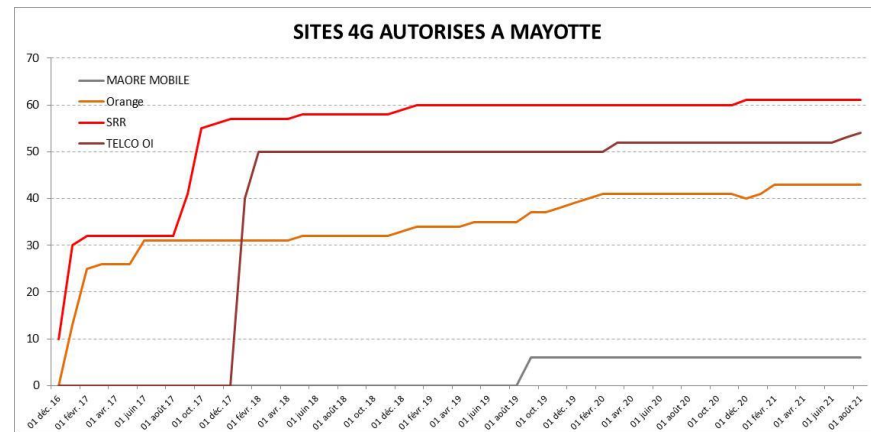
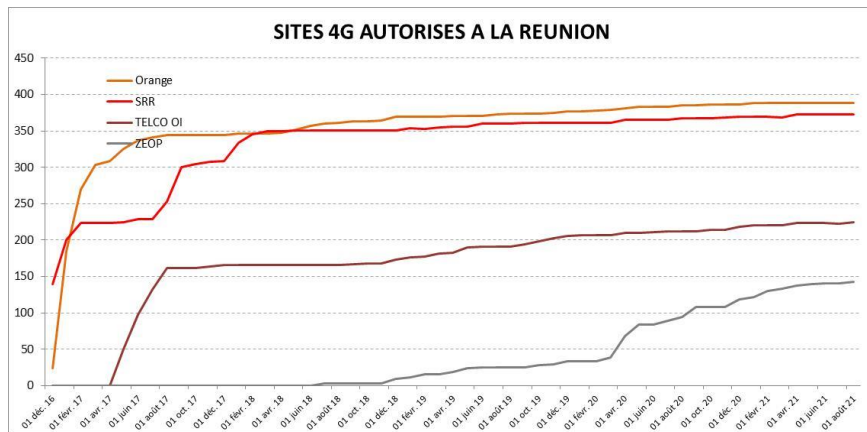


# **07. GRAPHES D'ÉVOLUTION DES DEPLOIEMENTS DES RESEAUX MOBILES 4G PAR OPERATEUR OUTRE-MER DEPUIS DECEMBRE 2016**

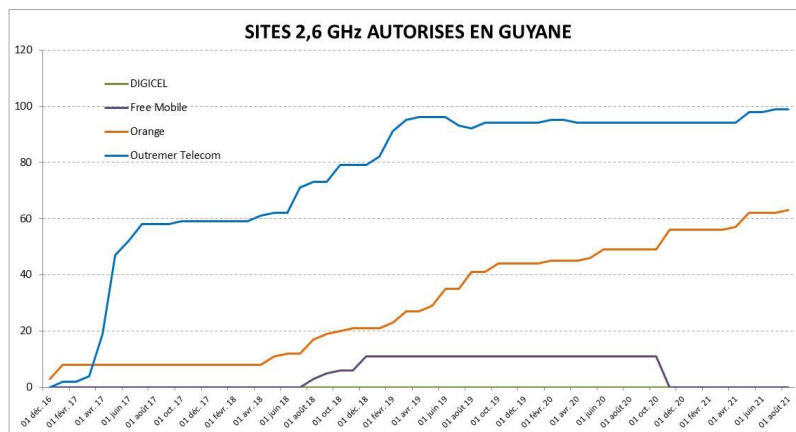
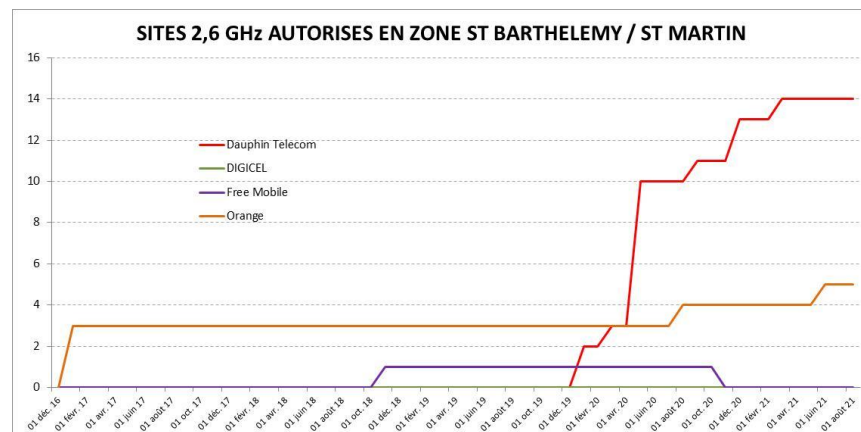
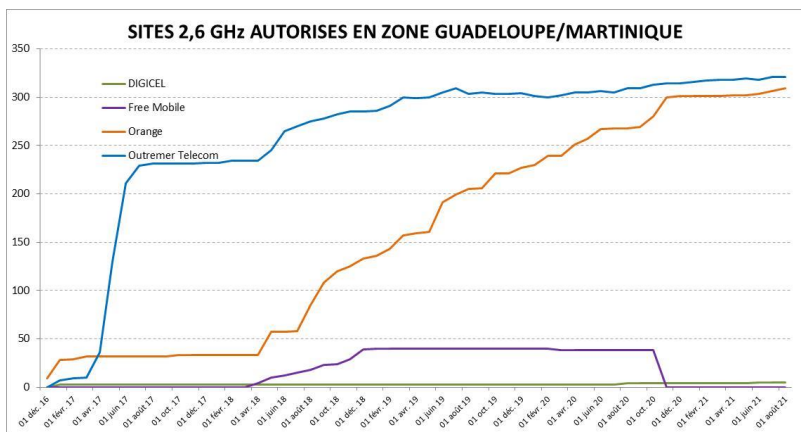
# A. Historique des sites 4G autorisés dans les DOM, par opérateur depuis décembre 2016 (1/2)



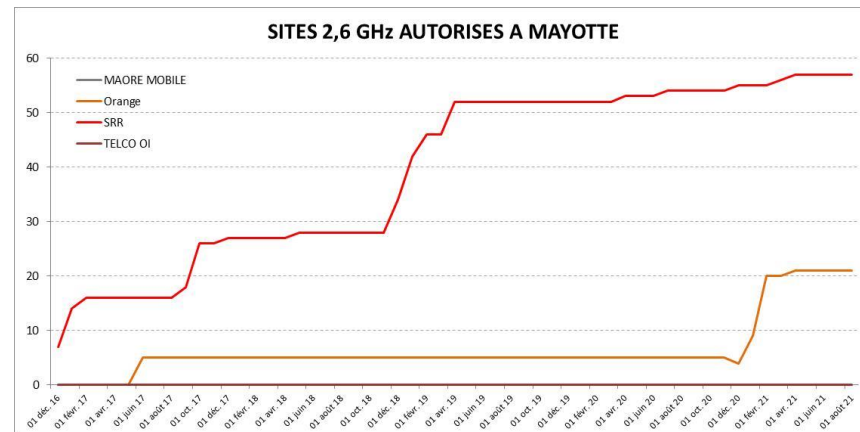
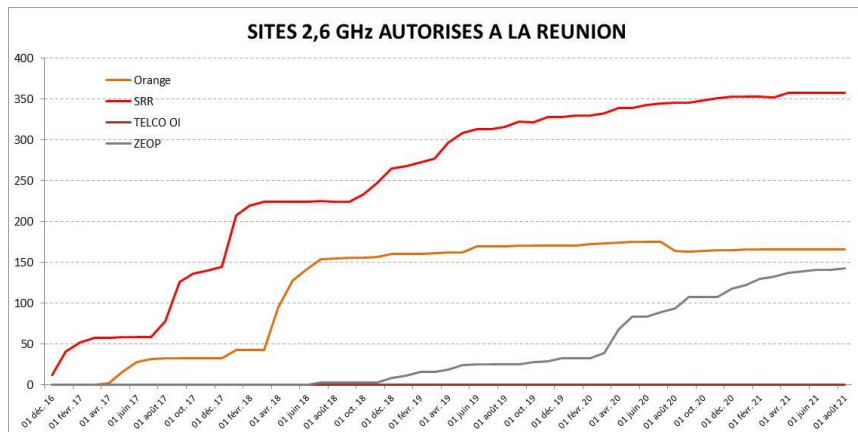
# A. Historique des sites 4G autorisés dans les DOM, par opérateur depuis décembre 2016 (2/2)



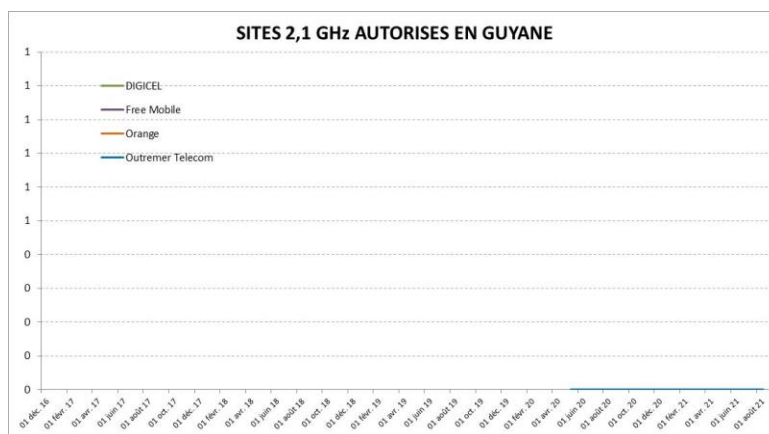
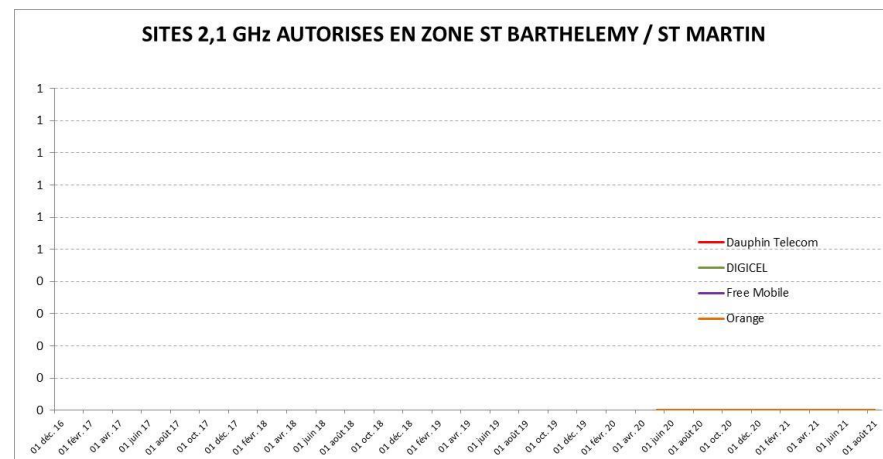
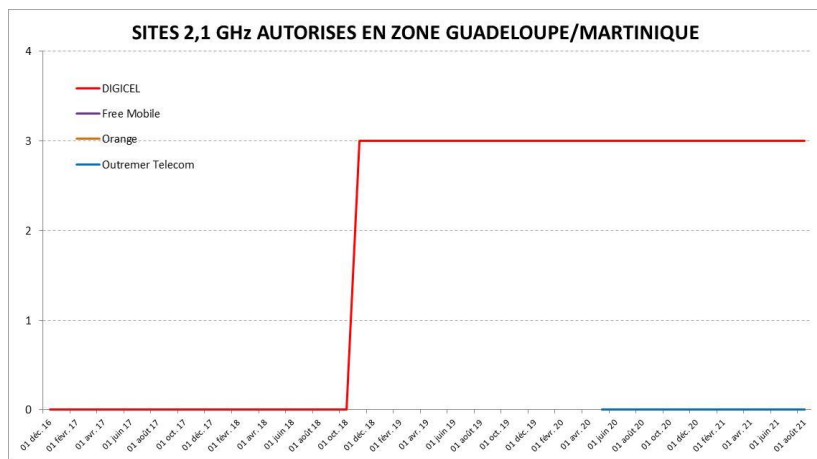
# B. Historique des sites 4G autorisés dans les DOM dans la bande 2,6 GHz (depuis déc. 2016) (1/2)



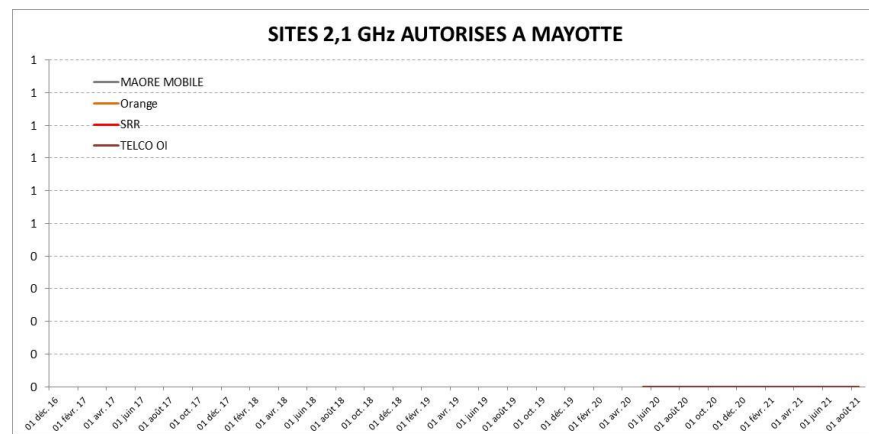
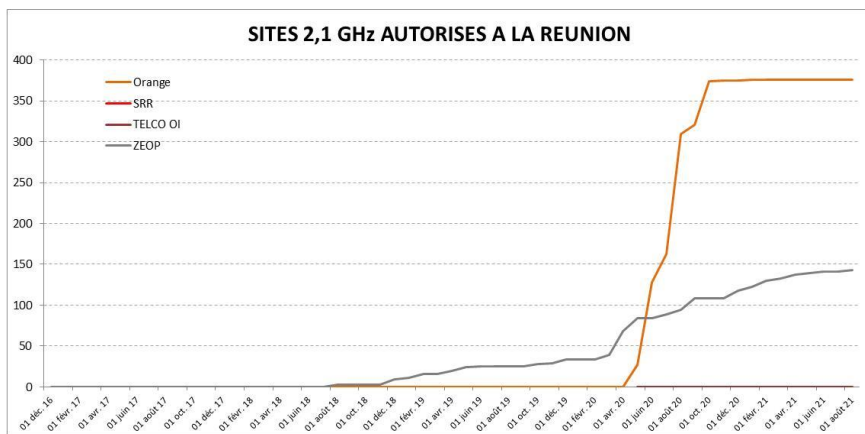
## B. Historique des sites 4G autorisés dans les DOM dans la bande 2,6 GHz (depuis déc. 2016) (2/2)



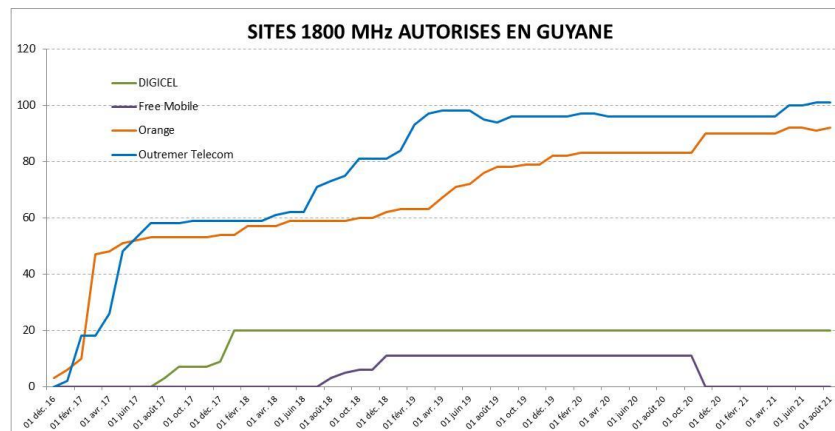
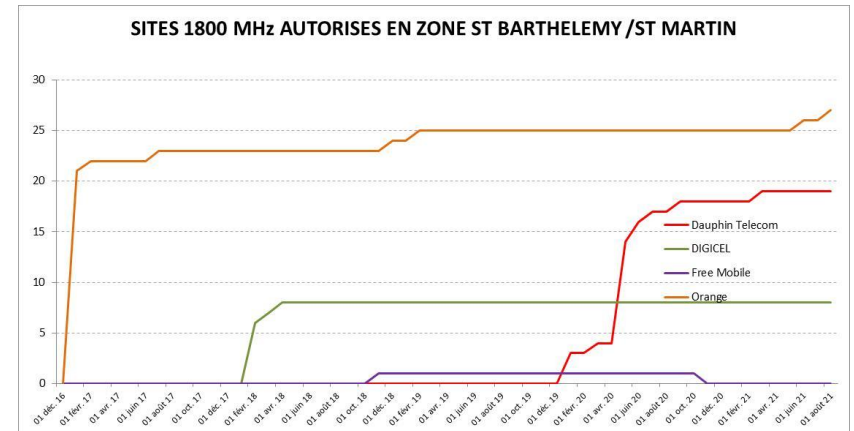
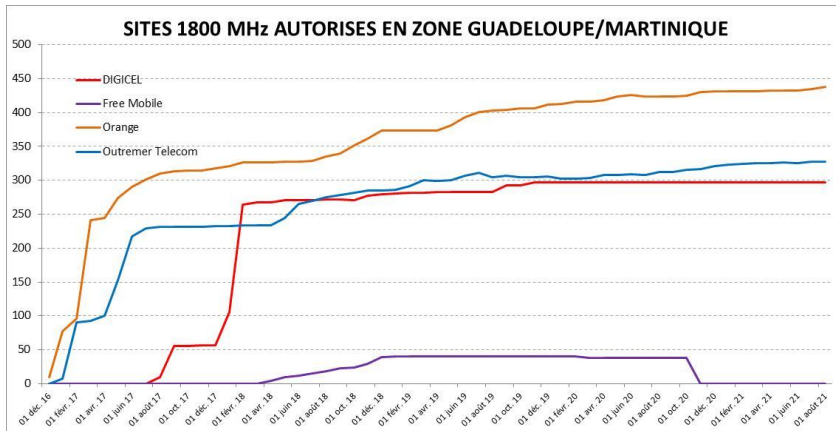
# B. Historique des sites 4G autorisés dans les DOM dans la bande 2,1 GHz (depuis déc. 2016) (1/2)



## B. Historique des sites 4G autorisés dans les DOM dans la bande 2,1 GHz (depuis déc. 2016) (2/2)

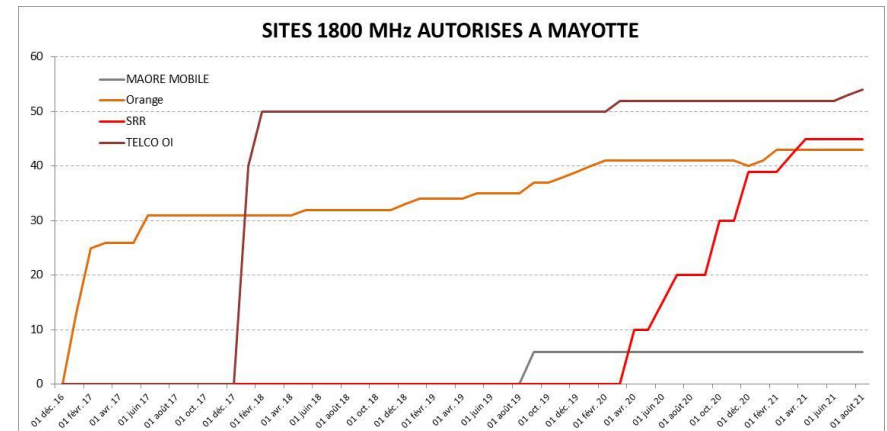
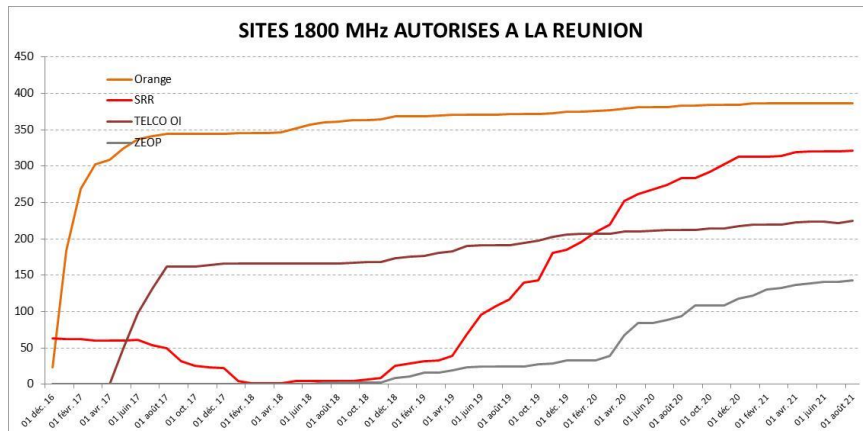


# C. Historique des sites 4G autorisés dans les DOM, dans la bande 1 800 MHz (depuis déc. 2016) (1/2)

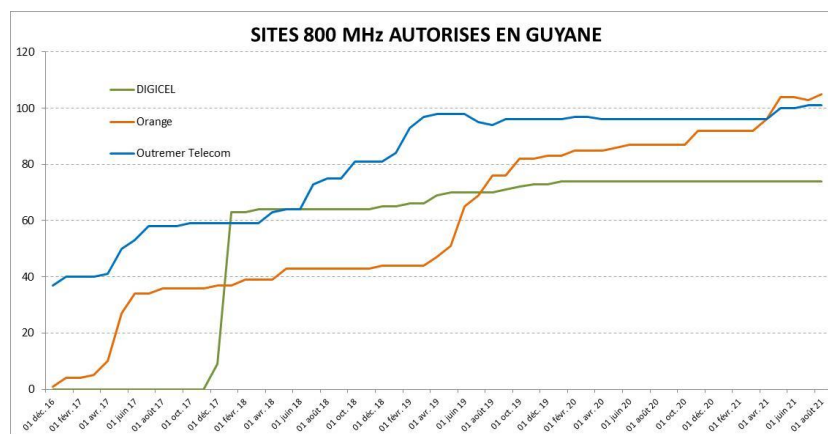
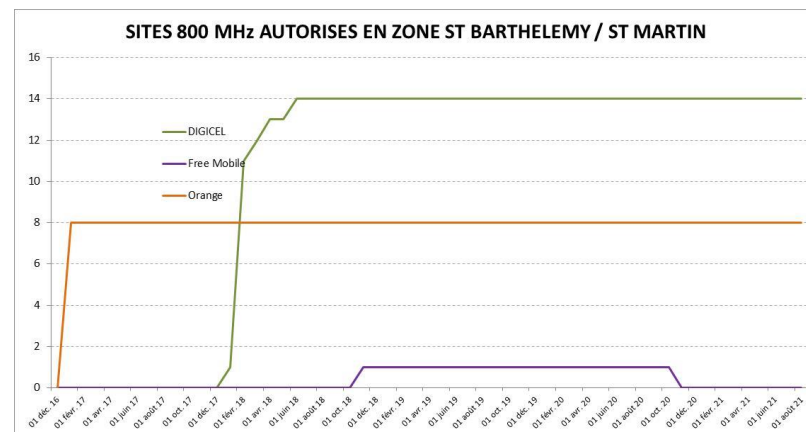
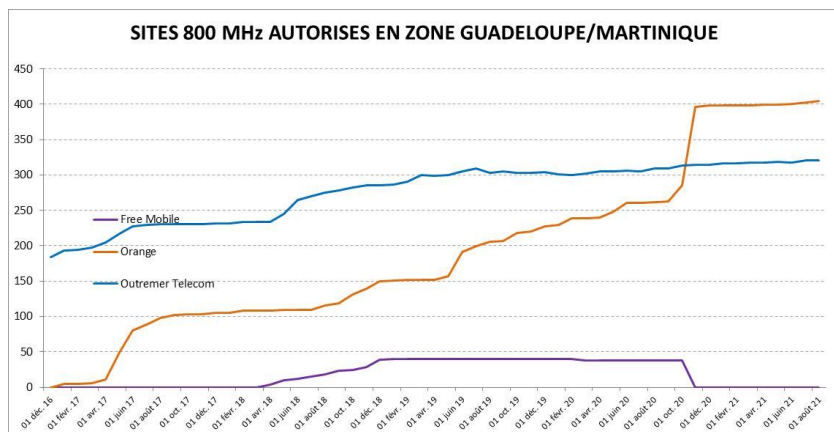




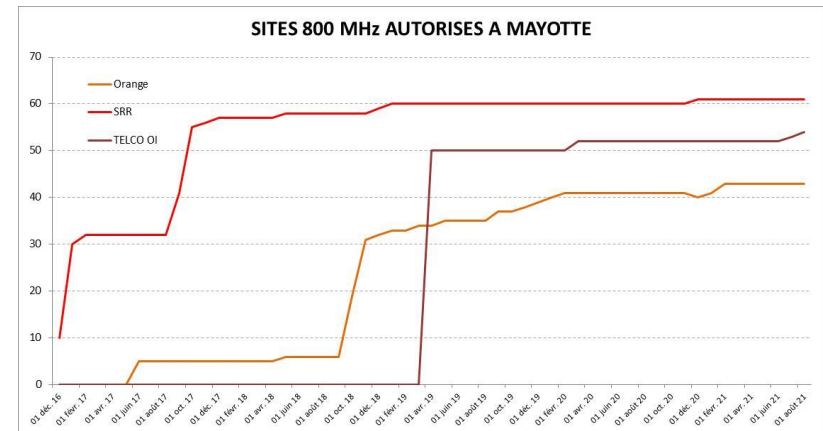
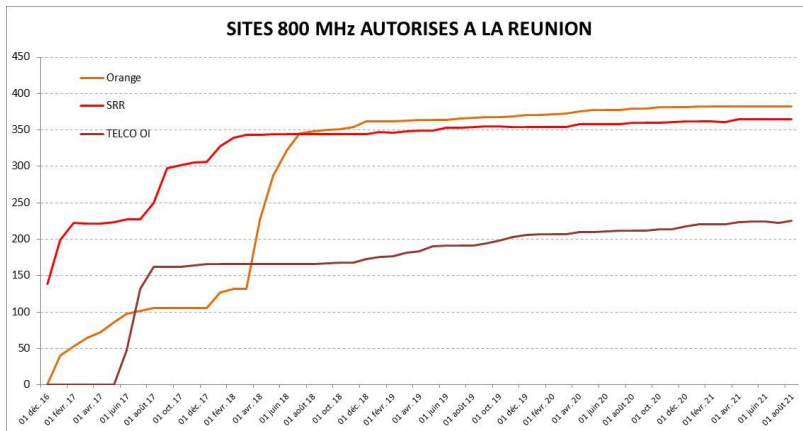
# C. Historique des sites 4G autorisés dans les DOM, dans la bande 1 800 MHz (depuis déc. 2016) (2/2)



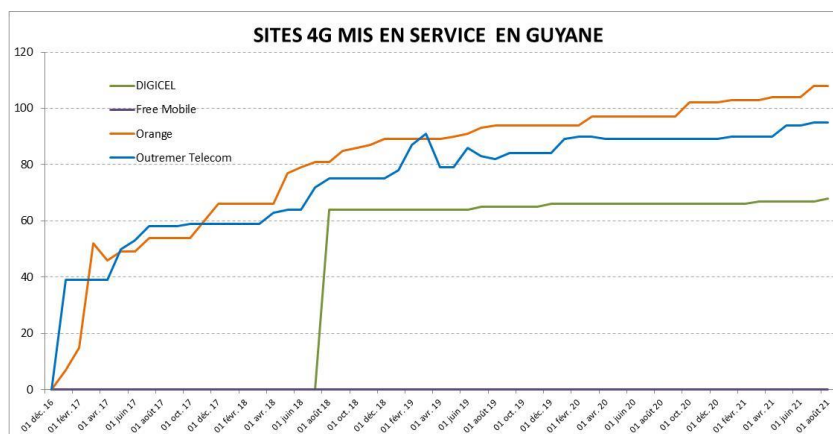
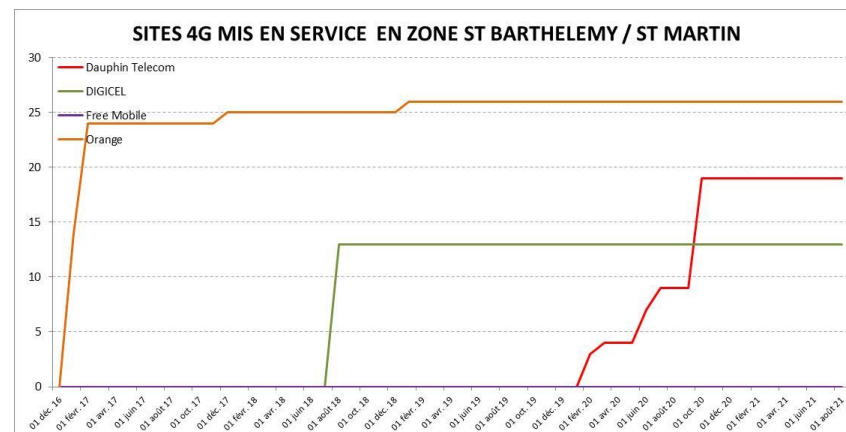
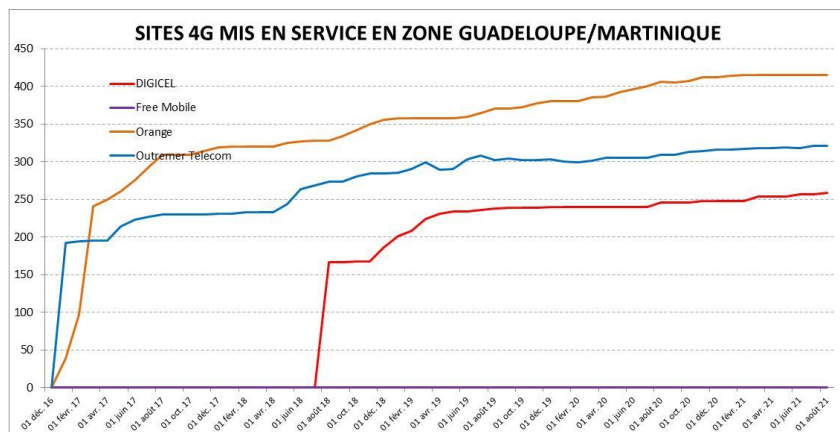
# D. Historique des sites 4G autorisés dans les DOM, dans la bande 800 MHz (depuis déc. 2016) (1/2)



# D. Historique des sites 4G autorisés dans les DOM, dans la bande 800 MHz (depuis déc. 2016) (2/2)

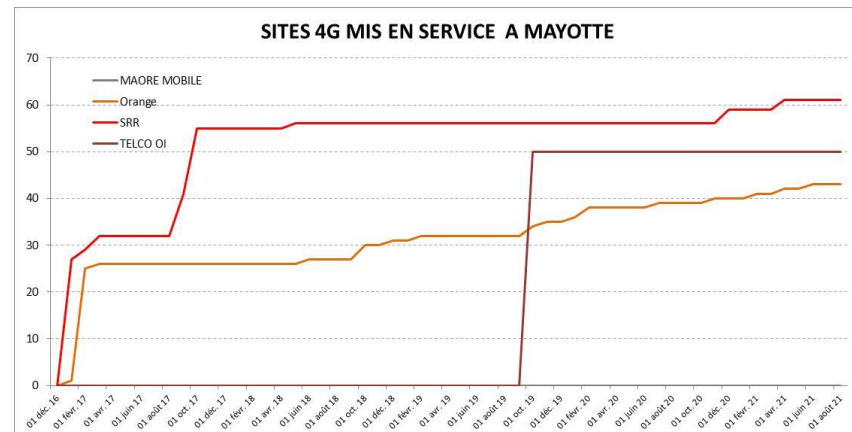
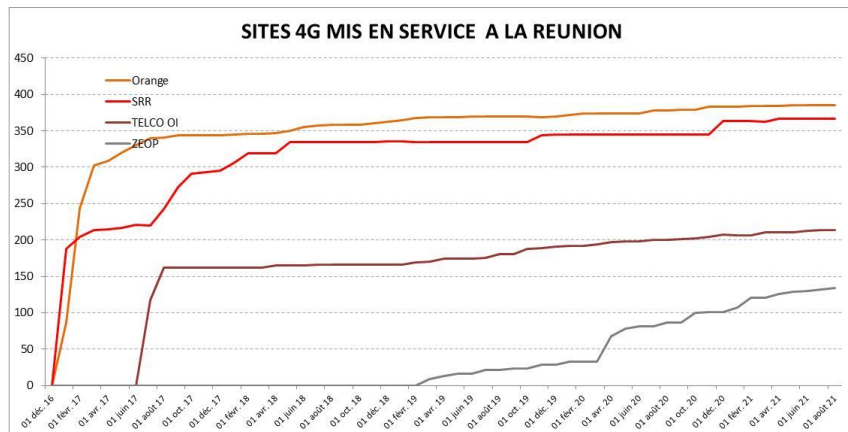


# E. Historique des sites 4G mis en service (\*) dans les DOM, par opérateur depuis décembre 2016 (1/2)



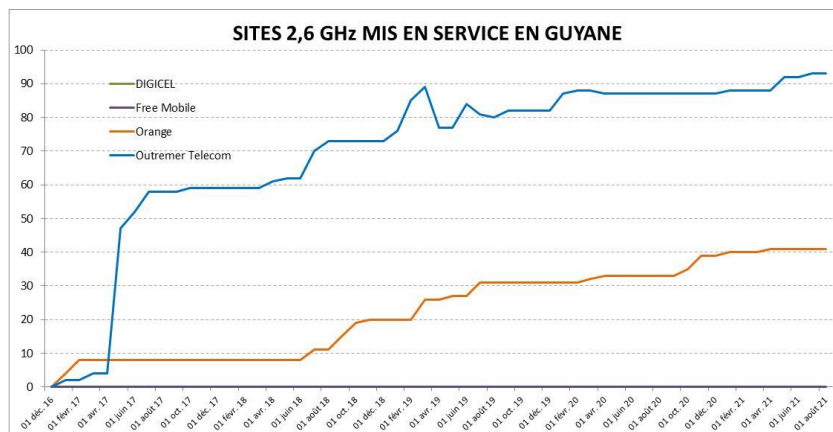
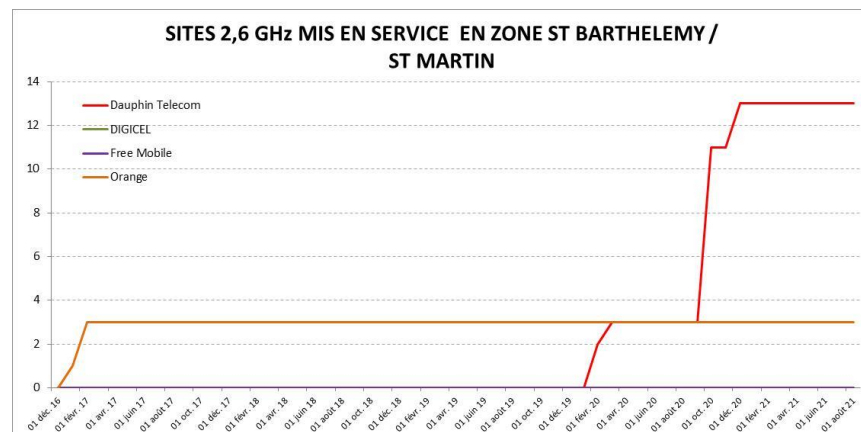
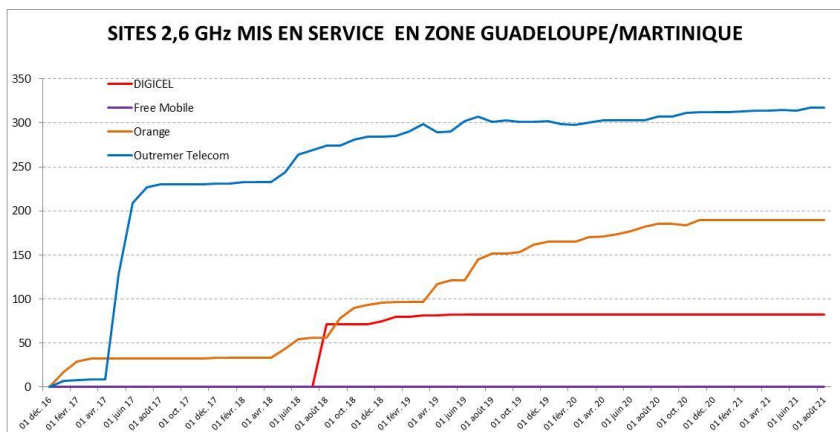
(\*) Source: déclarations des opérateurs à l'ANFR

# E. Historique des sites 4G mis en service (\*) dans les DOM, par opérateur depuis décembre 2016 (2/2)



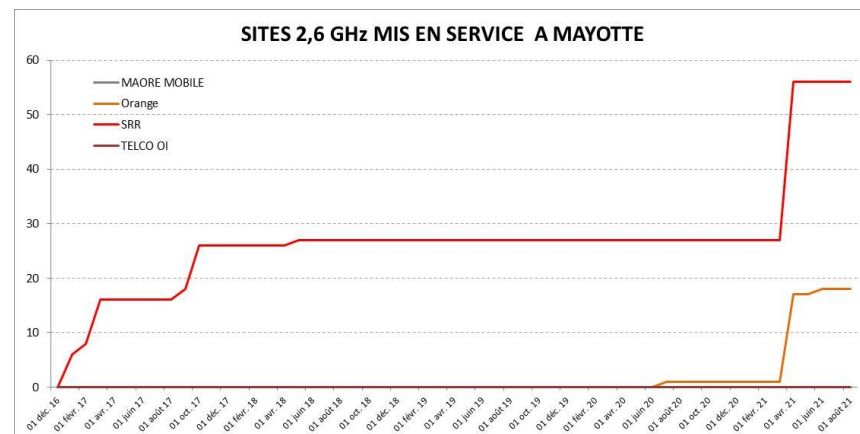
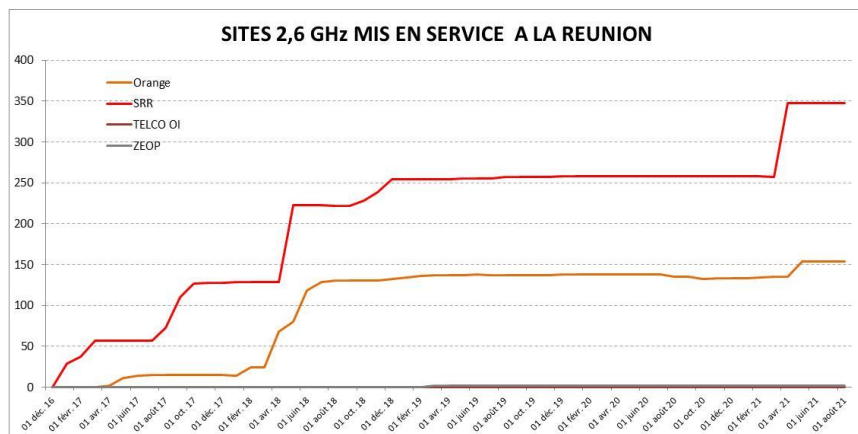
(\*) Source: déclarations des opérateurs à l'ANFR

# F. Historique des sites 4G mis en service (\*) dans les DOM dans la bande 2,6 GHz (depuis déc. 2016) (1/2)



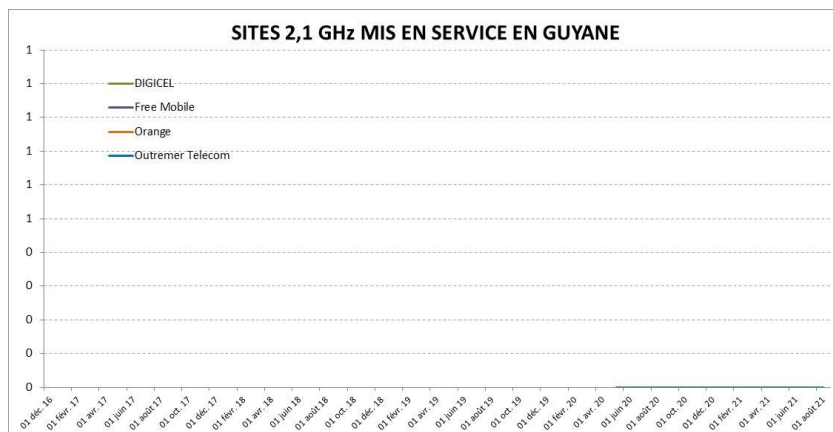
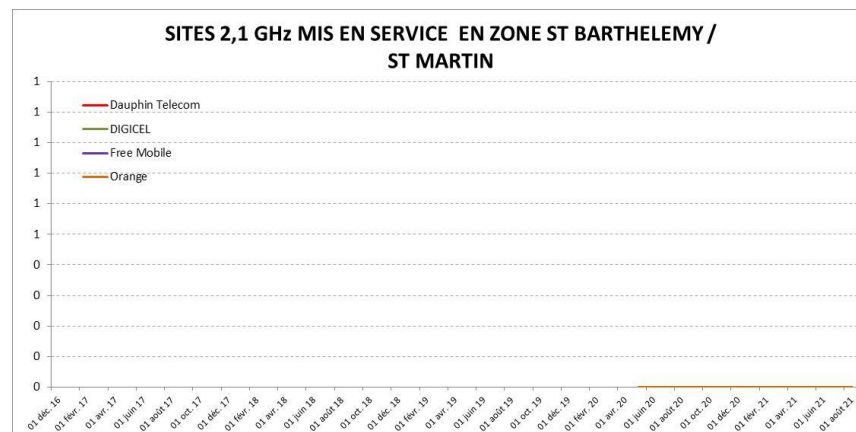
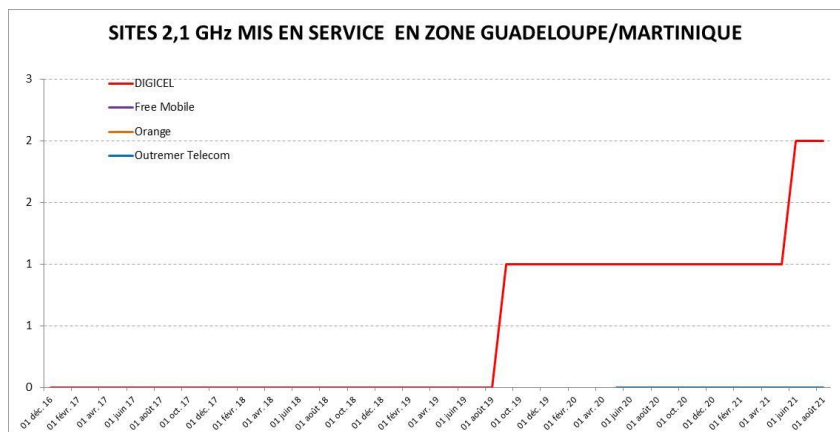
(\*) Source: déclarations des opérateurs à l'ANFR

## F. Historique des sites 4G mis en service (\*) dans les DOM dans la bande 2,6 GHz (depuis déc. 2016) (2/2)



(\*) Source: déclarations des opérateurs à l'ANFR

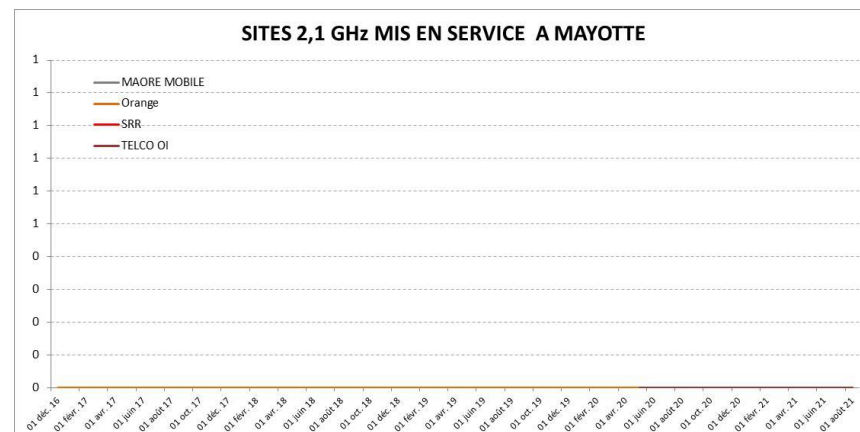
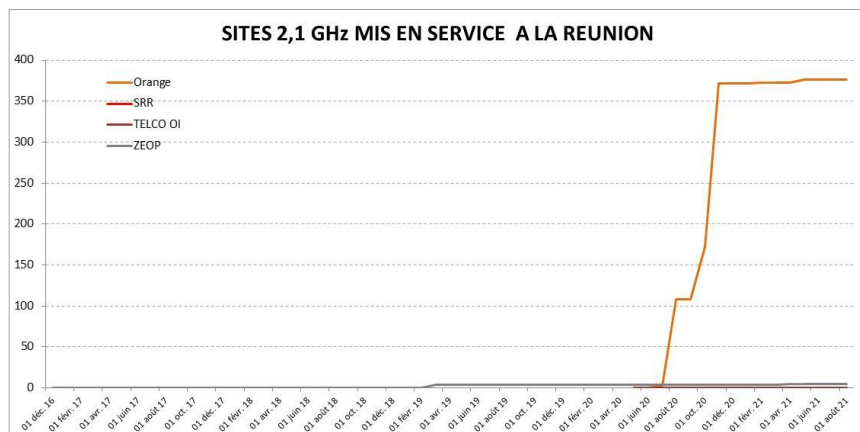
# F. Historique des sites 4G mis en service (\*) dans les DOM dans la bande 2,1 GHz (depuis déc. 2016) (1/2)



(\*) Source: déclarations des opérateurs à l'ANFR

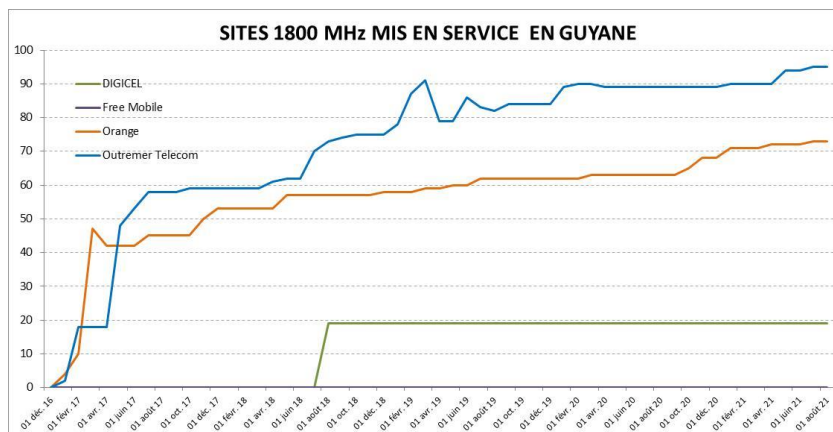
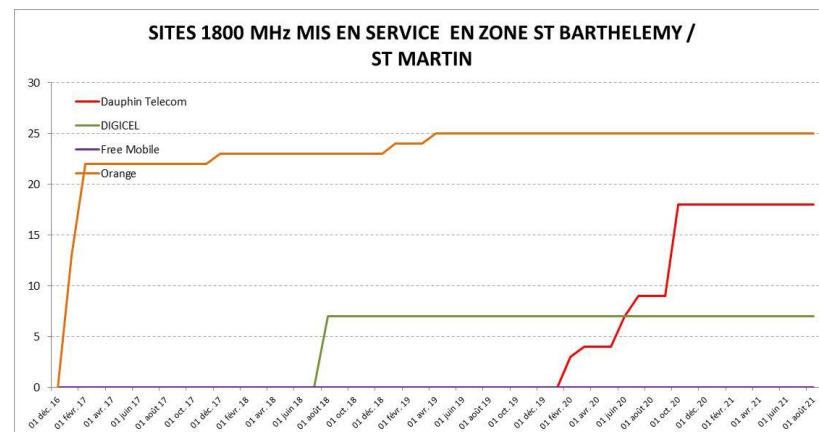
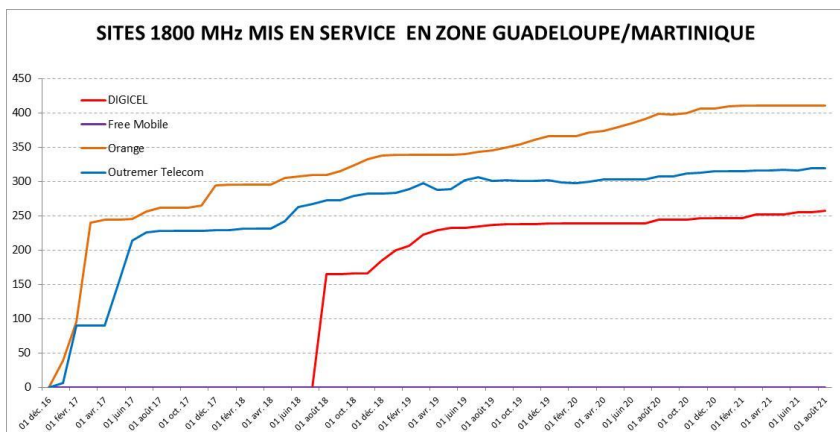


## F. Historique des sites 4G mis en service (\*) dans les DOM dans la bande 2,1 GHz (depuis déc. 2016) (2/2)



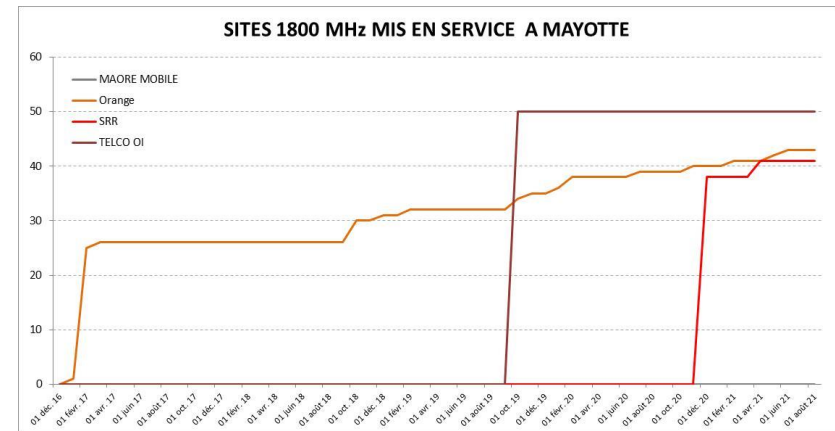
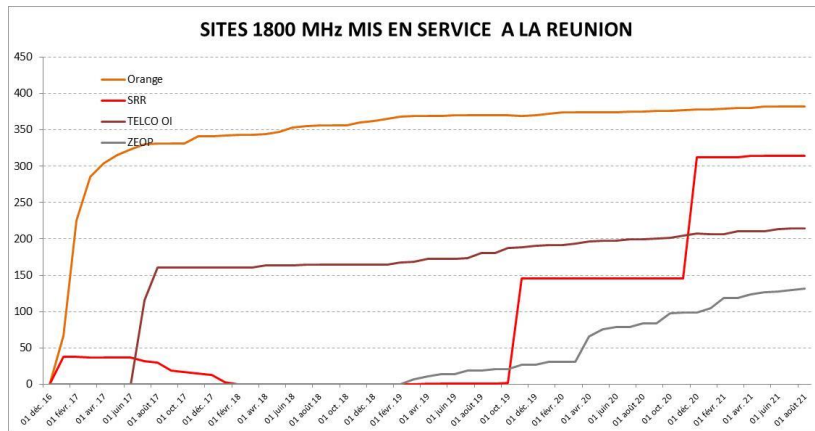
(\*) Source: déclarations des opérateurs à l'ANFR

# G. Historique des sites 4G mis en service (\*) dans les DOM, dans la bande 1 800 MHz (depuis déc. 2016)(1/2)



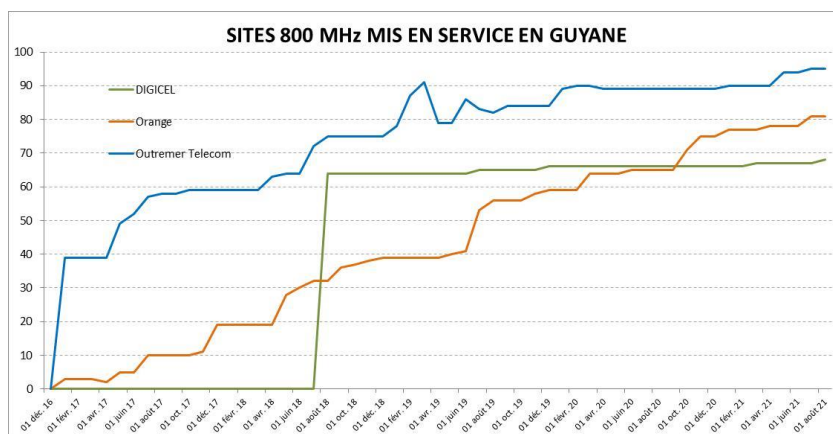
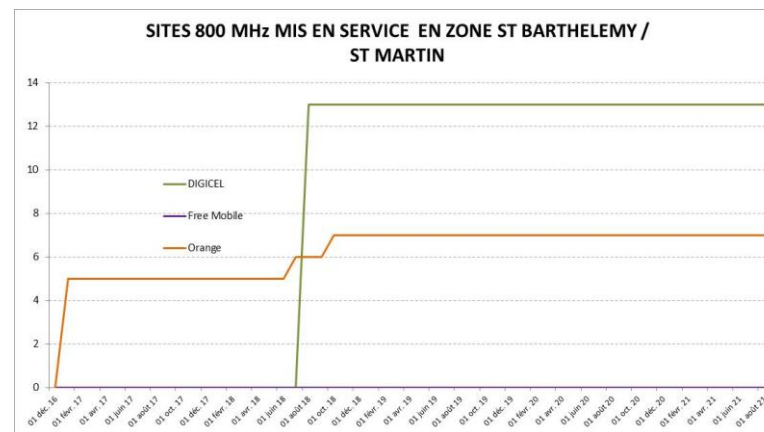
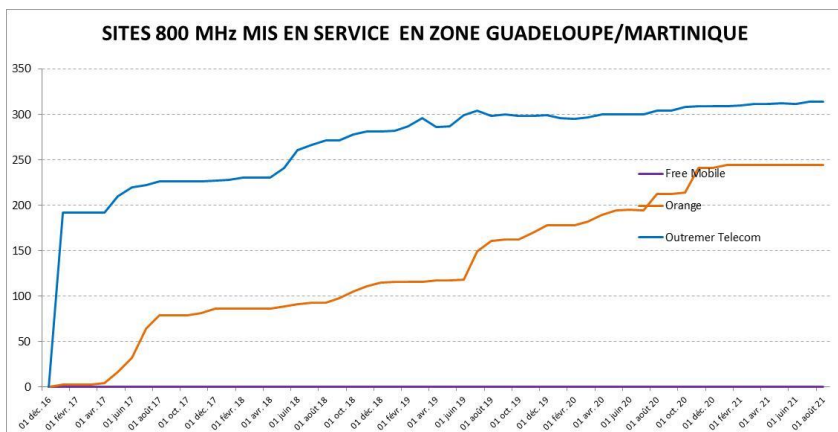
(\*) Source: déclarations des opérateurs à l'ANFR

# G. Historique des sites 4G mis en service (\*) dans les DOM, dans la bande 1 800 MHz (depuis déc. 2016)(2/2)



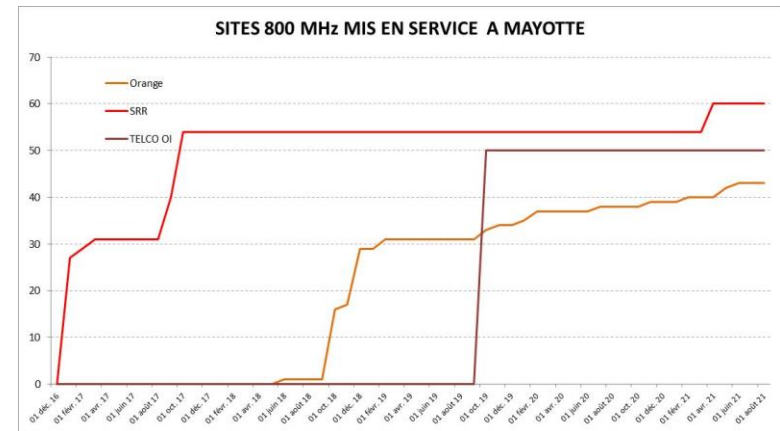
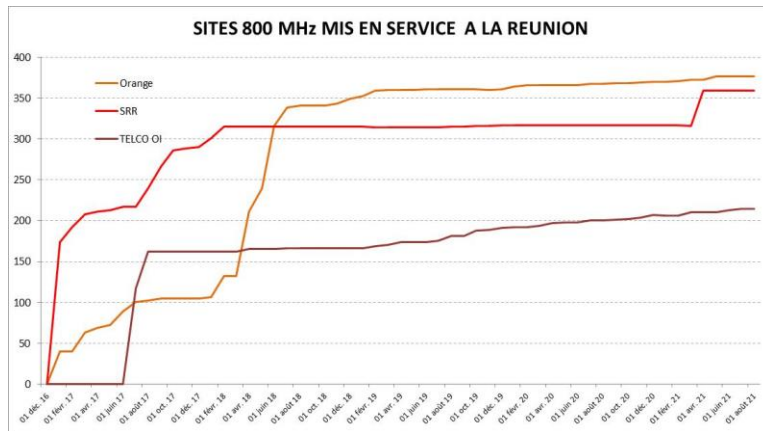
(\*) Source: déclarations des opérateurs à l'ANFR

# H. Historique des sites 4G mis en service (\*) dans les DOM, dans la bande 800 MHz (depuis déc. 2016) (1/2)



(\*) Source: déclarations des opérateurs à l'ANFR

# H. Historique des sites 4G mis en service (\*) dans les DOM, dans la bande 800 MHz (depuis déc. 2016)(2/2)



(\*) Source: déclarations des opérateurs à l'ANFR