

OBSERVATOIRE DU DEPLOIEMENT DES RESEAUX MOBILES

Outre-Mer

RESULTATS AU 1^{ER} JUILLET 2021

SYNTHÈSE DES PRINCIPAUX RÉSULTATS AU 1^{ER} JUILLET 2021

01. Synthèse des principaux résultats	p. 3
02. Liste des opérateurs d’Outre-Mer	p. 4
03. Tableau de synthèse 4G en Outre-Mer	p. 5
04. Tableau de synthèse 4G en Outre-Mer (variations des parcs sur le mois passé)	p. 6
05. Tableau de synthèse 3G en Outre-Mer	p. 7
06. Tableau de synthèse 2G en Outre-Mer	p. 8
07. Graphes d’évolution des déploiements des réseaux mobiles 4G par opérateur Outre-Mer depuis 2016	p. 9
A. Historique des sites 4G autorisés dans les DOM, par opérateur depuis décembre 2016	p. 10-11
B. Historique des sites 4G autorisés dans les DOM, dans la bande 2,6 GHz (depuis déc. 2016)	p. 12-13
C. Historique des sites 4G autorisés dans les DOM, dans la bande 2,1 GHz (depuis déc. 2016)	p. 14-15
D. Historique des sites 4G autorisés dans les DOM, dans la bande 1 800 MHz (depuis déc. 2016)	p. 16-17
E. Historique des sites 4G autorisés dans les DOM, dans la bande 800 MHz (depuis déc. 2016)	p. 18-19
F. Historique des sites 4G en service dans les DOM, par opérateur (depuis déc. 2016)	p. 20-21
G. Historique des sites 4G en service dans les DOM, dans la bande 2,6 GHz (depuis déc. 2016)	p. 22-23
H. Historique des sites 4G en service dans les DOM, dans la bande 2,1 GHz (depuis déc. 2016)	p. 24-25
I. Historique des sites 4G en service dans les DOM, dans la bande 1 800 MHz (depuis déc. 2016)	p. 26-27
J. Historique des sites 4G en service dans les DOM, dans la bande 800 MHz (depuis déc. 2016)	p. 28-29

01. Synthèse des principaux résultats

Au 1er juillet 2021,

- 5 sites sont autorisés Outre-Mer (Guyane) pour la téléphonie 5G (bande 2100 MHz);
- 2 888 sites sont autorisés Outre-Mer pour la téléphonie 4G ;
- 2 889 sites sont autorisés Outre-Mer pour la téléphonie 3G ;

02. Liste des opérateurs d'Outre-Mer

	Guadeloupe (971)	Martinique (972)	Guyane (973)	Réunion (974)	Saint-Pierre-et-Miquelon (975)	Mayotte (976)	Saint-Barthélemy (977)	Wallis et Futuna (978)	Polynésie française (986)	Nouvelle Calédonie (987)	Nouvelle Calédonie (988)
Orange	X	X	X	X			X	X	X		
SRR				X			X				
OPT Nouvelle-Calédonie											X
SPM Télécom						X					
Outremer Télécom	X	X	X								
GLOBALTEL						X					
VINI											X
UTS Caraïbes								X	X		
DIGICEL	X	X	X					X	X		
DAUPHIN TELECOM								X	X		
PMT/VODAFONE											X
BPT										X	
BJT Partners							X				
TELCO OI				X			X				
VITI SAS											X
ZEOP				X							

03. Tableau de synthèse 4G en Outre-Mer

Au 1er juillet 2021	LTE700	LTE700	LTE800	LTE800	LTE2100	LTE2100	LTE2600	LTE2600	LTE1800	LTE1800	TOTAL	TOTAL
	AUTORISES	SERVICE	AUTORISES	SERVICE	AUTORISES	SERVICE	AUTORISES	SERVICE	AUTORISES	SERVICE	AUTORISES4G	SERVICE4G
MAORE MOBILE	0	0	0	0	0	0	0	0	6	0	6	0
BPT	0	0	7	5	0	0	0	0	0	0	7	5
DAUPHIN TELECOM	0	0	0	0	0	0	14	13	19	18	20	19
DIGICEL	0	0	88	80	3	2	92	82	325	282	387	337
GLOBALTEL	0	0	3	2	0	0	0	0	2	2	5	4
GOUV Nlle Calédonie (OPT)	0	0	177	144	0	0	1	1	120	114	284	246
ORANGE	0	0	939	751	376	376	560	406	981	934	1 005	977
OUTREMER TELECOM	0	0	422	409	0	0	420	410	429	415	429	416
PMT/VODAFONE	0	0	98	85	105	78	3	3	0	0	112	94
SPM TELECOM	0	0	8	8	0	0	0	0	11	9	11	9
SRR	0	0	426	419	0	0	414	403	365	355	434	428
TELCO OI	0	0	275	264	0	0	0	0	275	264	275	264
ONATI	0	0	236	231	8	0	89	8	0	0	243	237
UTS Caraïbes	0	0	0	0	0	0	0	0	0	0	0	0
ZEOP	0	0	0	0	141	5	141	2	141	130	141	132
VITI SAS	0	0	74	71	0	0	53	53	0	0	81	78
<i>Total sans prendre en compte les mutualisations de sites</i>	0	0	2 753	2 469	633	461	1 787	1 381	2 674	2 523	3 440	3 246
Nb. de sites en tenant compte des mutualisations	0	0	2 426	2 190	625	461	1 597	1 274	2 215	2 110	2 888	2 741

Certains des sites autorisés dans les différentes bandes de fréquences sont mutualisés. Ceci explique pourquoi la somme des sites autorisés par bande de fréquences n'est pas égale à la totalité des sites autorisés.

04. Tableau de synthèse 4G en Outre-Mer (variations des parcs sur le mois passé)

Variations sur le mois de juin	LTE700	LTE700	LTE800	LTE800	LTE2100	LTE2100	LTE2600	LTE2600	LTE1800	LTE1800	TOTAL	TOTAL
	AUTORISES	SERVICE	AUTORISES	SERVICE	AUTORISES	SERVICE	AUTORISES	SERVICE	AUTORISES	SERVICE	AUTORISES4G	SERVICE4G
MAORE MOBILE	0	0	0	0	0	0	0	0	0	0	0	0
BPT	0	0	0	0	0	0	0	0	0	0	0	0
DAUPHIN TELECOM	0	0	0	0	0	0	0	0	0	0	0	0
DIGICEL	0	0	0	0	0	0	0	0	0	0	0	0
GLOBALTEL	0	0	0	0	0	0	0	0	0	0	0	0
GOUV Nelle Calédonie (OPT)	0	0	0	0	0	0	0	0	0	0	0	0
ORANGE	0	0	2	3	0	0	3	0	2	1	2	4
OUTREMER TELECOM	0	0	4	4	0	0	4	4	4	4	4	4
PMT/VODAFONE	0	0	0	-1	-1	-1	0	0	0	0	-1	-1
SPM TELECOM	0	0	0	0	0	0	0	0	0	0	0	0
SRR	0	0	0	0	0	0	0	0	0	0	0	0
TELCO OI	0	0	-1	1	0	0	0	0	-1	1	-1	1
ONATI	0	0	-4	-4	0	0	0	0	0	0	-4	-4
UTS Caraïbes	0	0	0	0	0	0	0	0	0	0	0	0
ZEOP	0	0	0	0	0	0	0	0	0	0	0	2
VITI SAS	0	0	3	2	0	0	0	0	0	0	3	2
Total sans prendre en compte les mutualisations de sites	0	0	4	5	-1	-1	7	4	5	6	3	8
Nb. de sites en tenant compte des mutualisations	0	0	4	5	-1	-1	7	4	5	6	3	8

Certains des sites autorisés dans les différentes bandes de fréquences sont mutualisés. Ceci explique pourquoi la somme des sites autorisés par bande de fréquences n'est pas égale à la totalité des sites autorisés.

05. Tableau de synthèse 3G en Outre-Mer

Au 1er juillet 2021	UMTS900	UMTS900	UMTS2100	UMTS2100	TOTAL	TOTAL
	AUTORISES	SERVICE	AUTORISES	SERVICE	AUTORISES3G	SERVICE3G
MAORE MOBILE						
BPT	7	5	0	0	7	5
DAUPHIN TELECOM	0	0	23	22	23	22
DIGICEL	343	316	405	350	408	382
GLOBALTEL	0	0	0	0	0	0
GOUV Nelle Calédonie (OPT)		299	122	121	418	414
ORANGE	884	848	976	934	993	961
OUTREMER TELECOM	412	402	427	412	428	415
PMT/VODAFONE	132	124	3	3	135	127
SPM TELECOM	0	0	0	0	0	0
SRR	433	426	429	420	445	439
TELCO OI	275	264	275	264	275	264
ONATI	178	169	178	162	242	226
UTS Caraïbes	2	1	15	14	15	14
VITI SAS	0	0	0	0	0	0
<i>Total sans prendre en compte les mutualisations de sites</i>	2 968	2 854	2 853	2 702	3 389	3 269
Nb. de sites en tenant compte des mutualisations	2 523	2 447	2 373	2 276	2 889	2 797

Certains des sites autorisés dans les différentes bandes de fréquences sont mutualisés. Ceci explique pourquoi la somme des sites autorisés par bande de fréquences n'est pas égale à la totalité des sites autorisés.

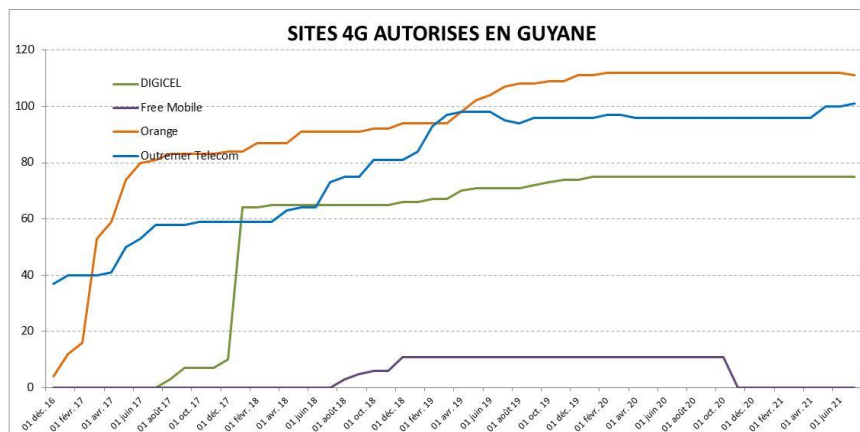
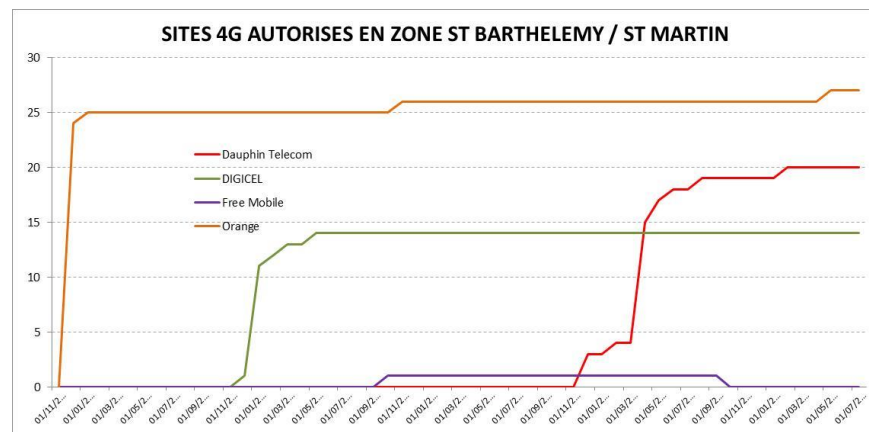
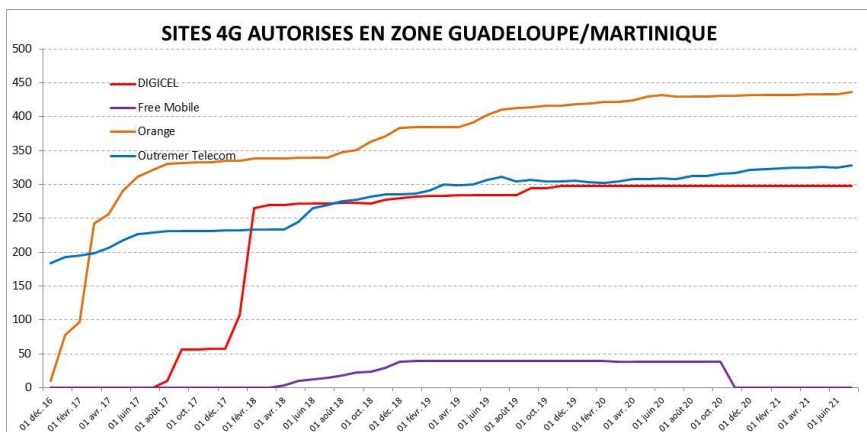
06. Tableau de synthèse 2G en Outre-Mer

<i>Au 1er juillet 2021</i>	GSM900	GSM900	GSM1800	GSM1800	TOTAL	TOTAL
	AUTORISES	SERVICE	AUTORISES	SERVICE	AUTORISES2G	SERVICE2G
MAORE MOBILE	22	20	24	21	24	21
BPT	0	0	0	0	0	0
DAUPHIN TELECOM	14	14	0	0	14	14
DIGICEL	408	392	1	1	408	392
GLOBALTEL	11	10	0	0	11	10
GOUV Nelle Calédonie (OPT)	371	370	0	0	371	370
ORANGE	999	968	28	10	1 000	969
OUTREMER TELECOM	422	411	409	401	422	412
PMT/VODAFONE	135	127	0	0	135	127
SPM TELECOM	11	11	0	0	11	11
SRR	436	430	27	27	439	433
TELCO OI	275	264	266	256	275	264
ONATI	357	347	0	0	357	347
UTS Caraïbes	13	11	0	0	13	11
VITI SAS	0	0	0	0	0	0
<i>Total sans prendre en compte les mutualisations de sites</i>	3 474	3 375	755	716	3 480	3 381
Nb. de sites en tenant compte des mutualisations	2 967	2 889	753	714	2 973	2 895

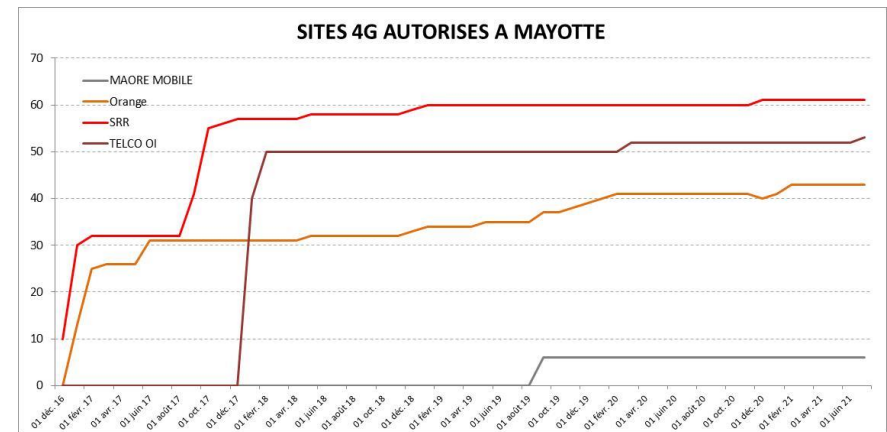
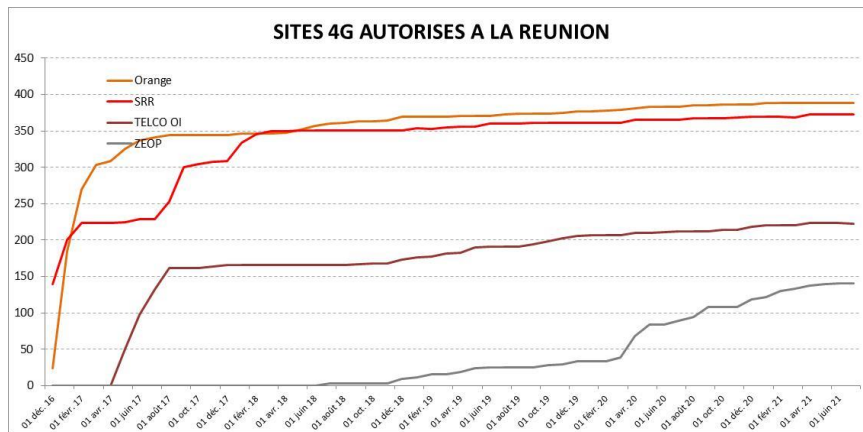
Certains des sites autorisés dans les différentes bandes de fréquences sont mutualisés. Ceci explique pourquoi la somme des sites autorisés par bande de fréquences n'est pas égale à la totalité des sites autorisés.

07. GRAPHES D'ÉVOLUTION DES DEPLOIEMENTS DES RESEAUX MOBILES 4G PAR OPERATEUR OUTRE-MER DEPUIS DECEMBRE 2016

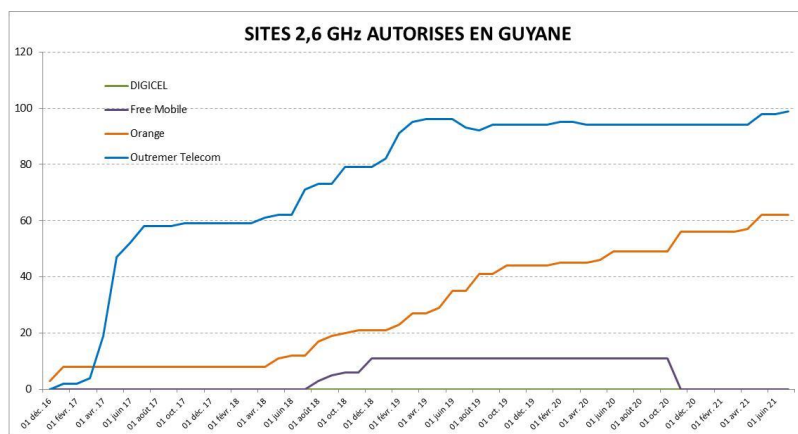
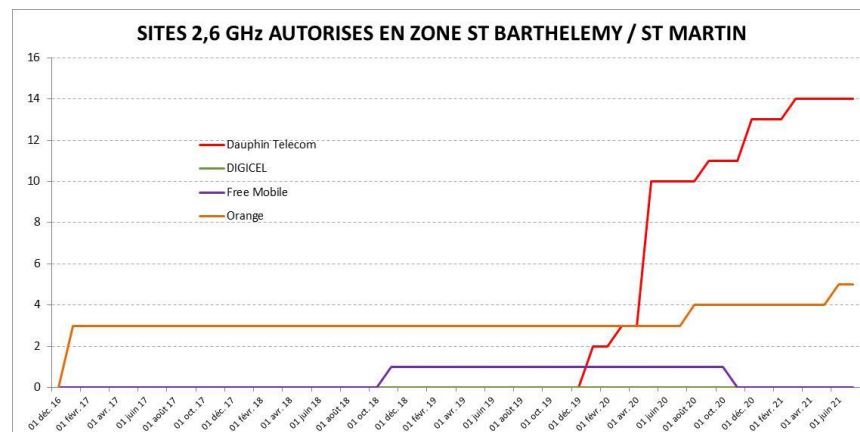
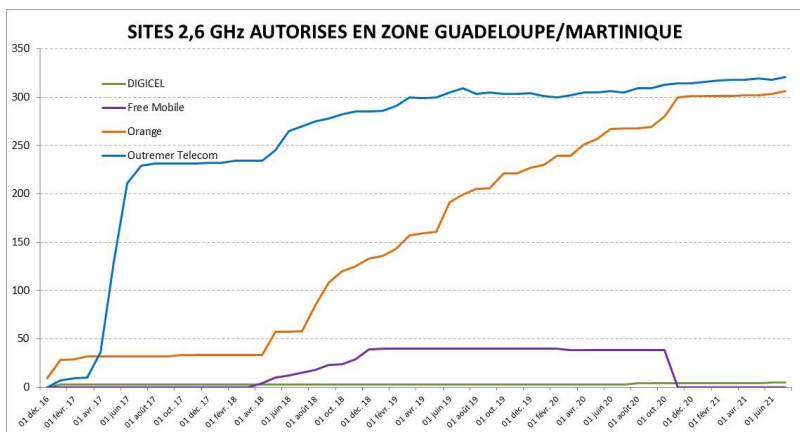
A. Historique des sites 4G autorisés dans les DOM, par opérateur depuis décembre 2016 (1/2)



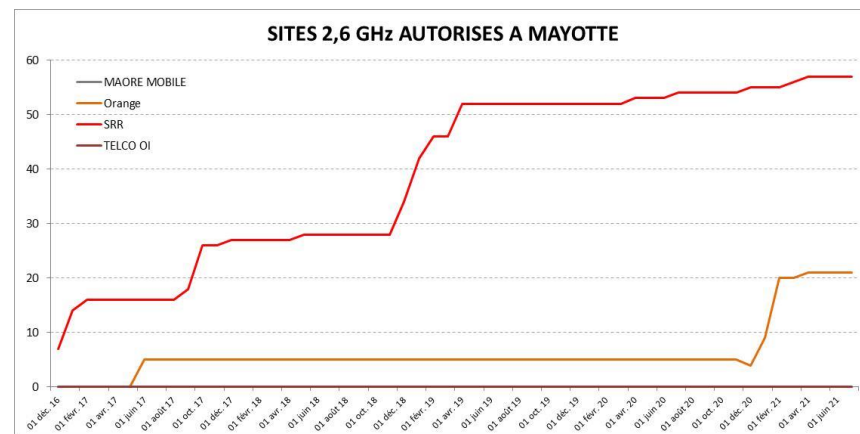
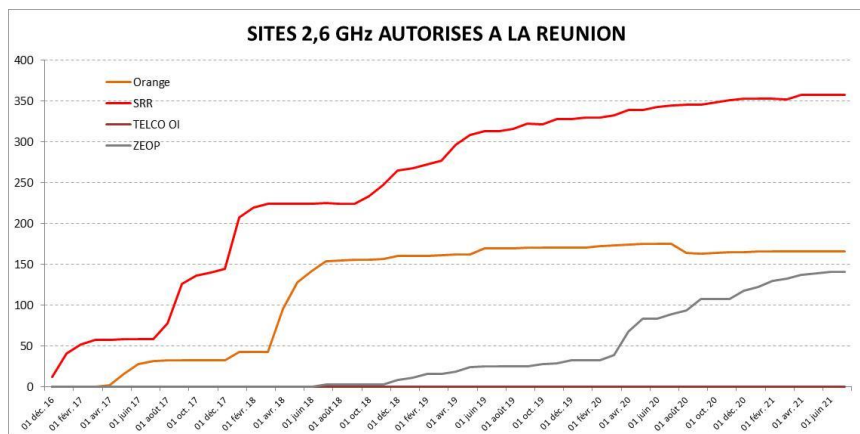
A. Historique des sites 4G autorisés dans les DOM, par opérateur depuis décembre 2016 (2/2)



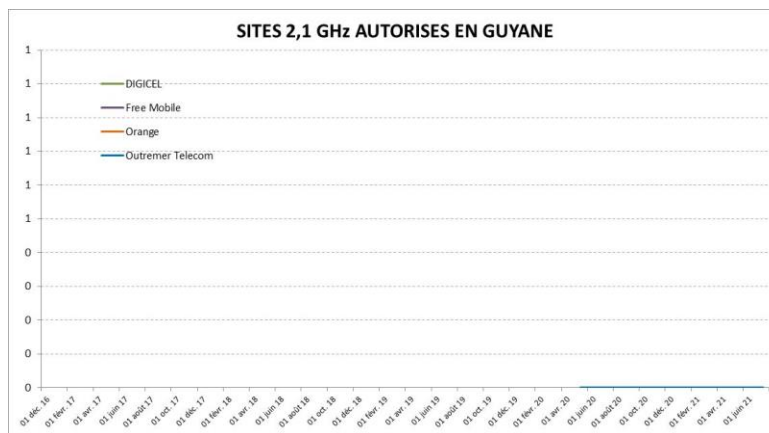
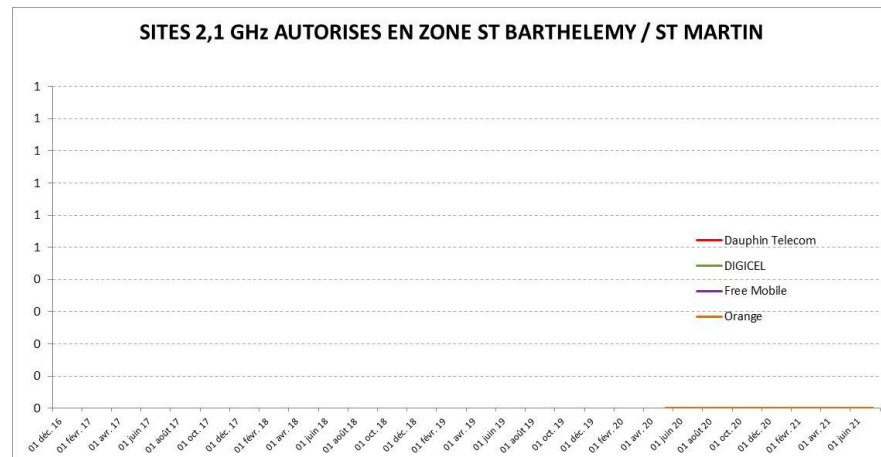
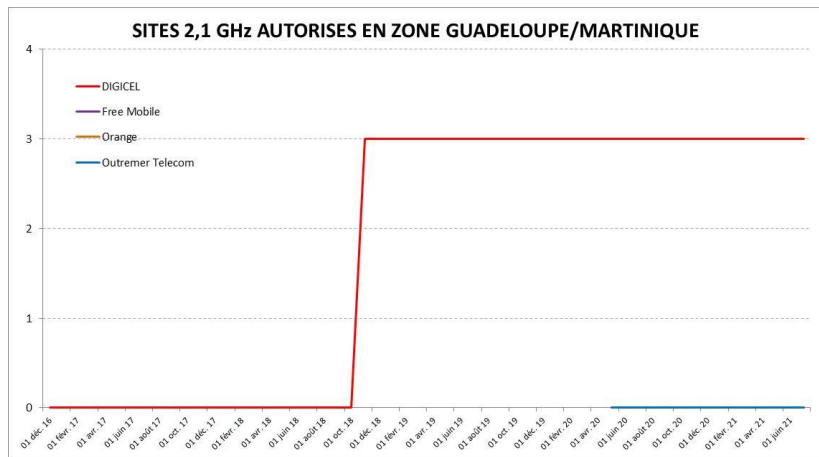
B. Historique des sites 4G autorisés dans les DOM dans la bande 2,6 GHz (depuis déc. 2016) (1/2)



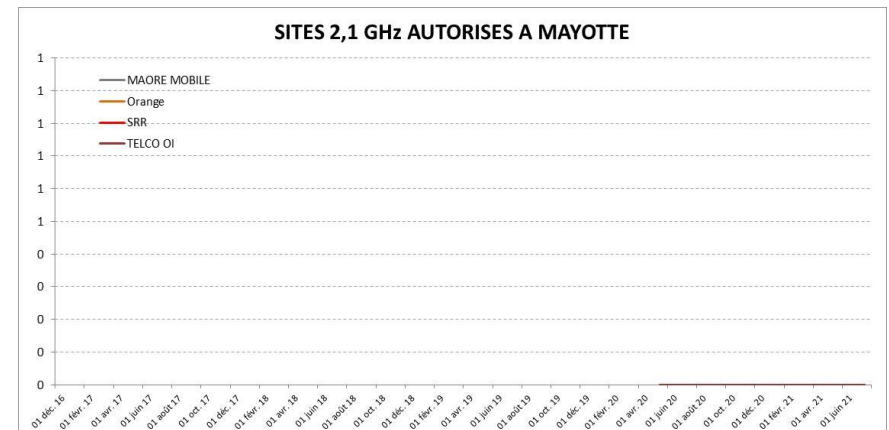
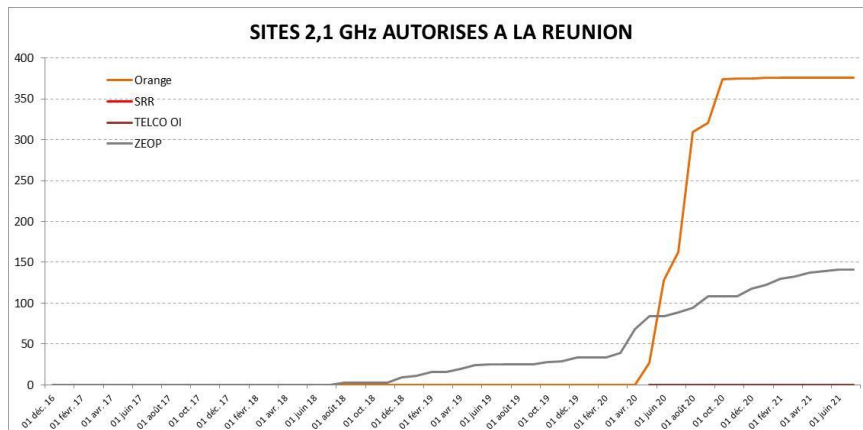
B. Historique des sites 4G autorisés dans les DOM dans la bande 2,6 GHz (depuis déc. 2016) (2/2)



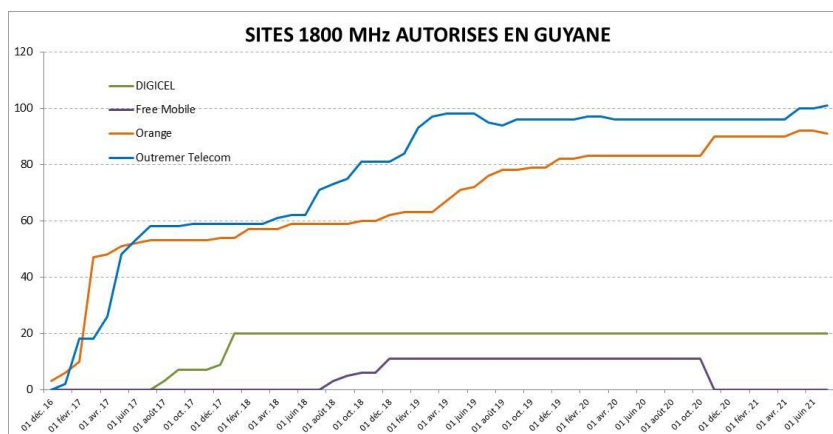
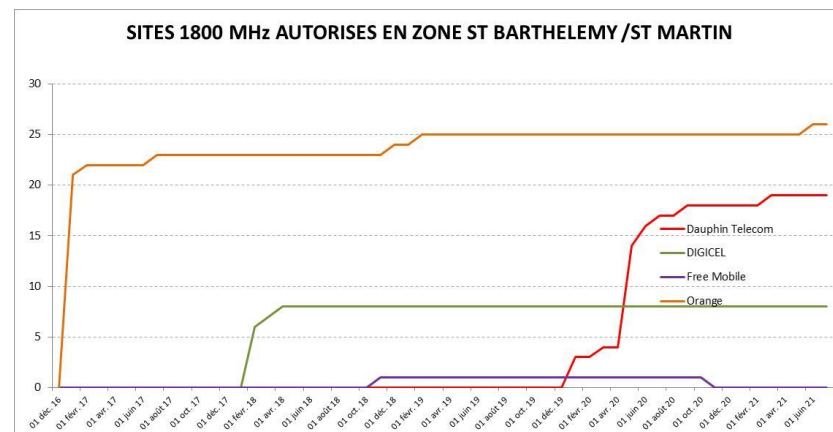
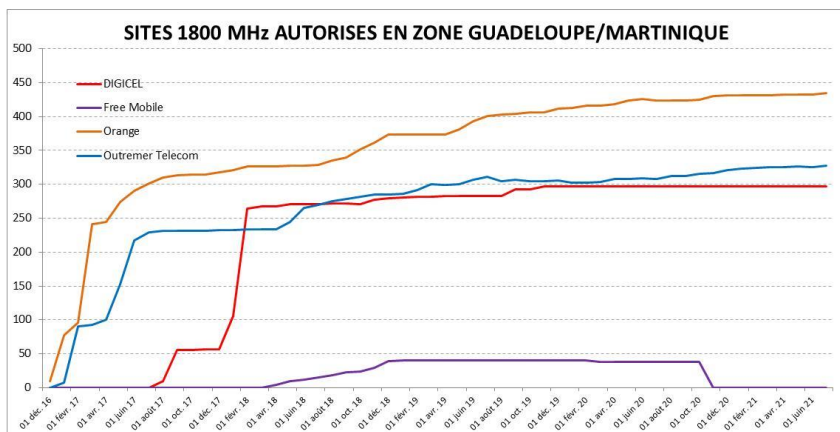
B. Historique des sites 4G autorisés dans les DOM dans la bande 2,1 GHz (depuis déc. 2016) (1/2)



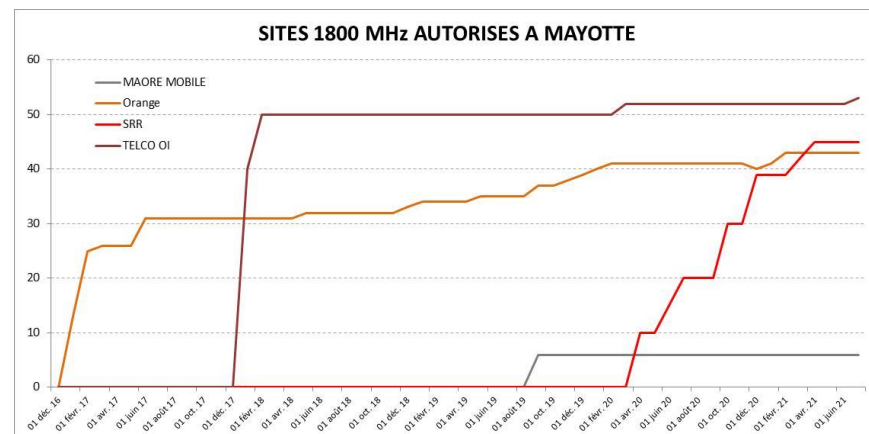
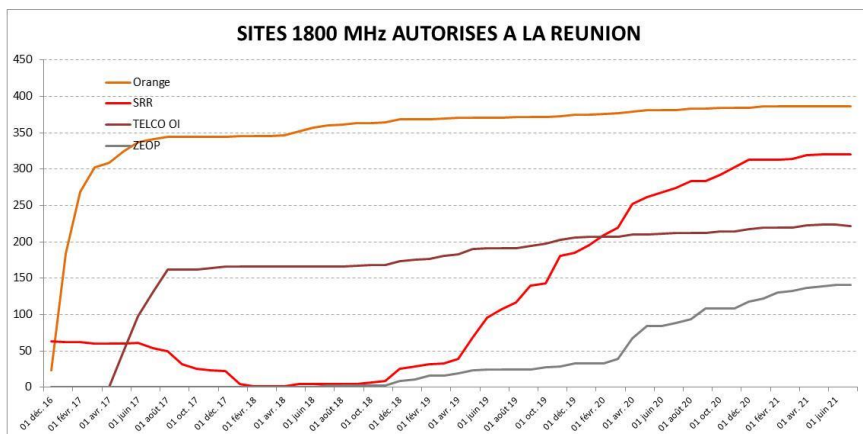
B. Historique des sites 4G autorisés dans les DOM dans la bande 2,1 GHz (depuis déc. 2016) (2/2)



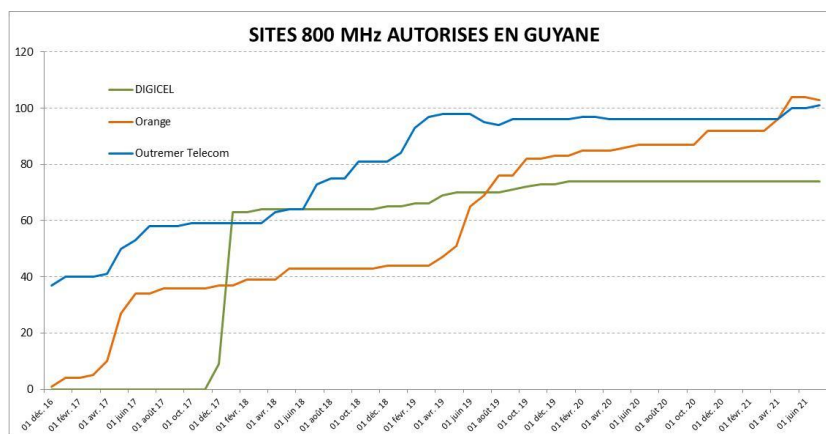
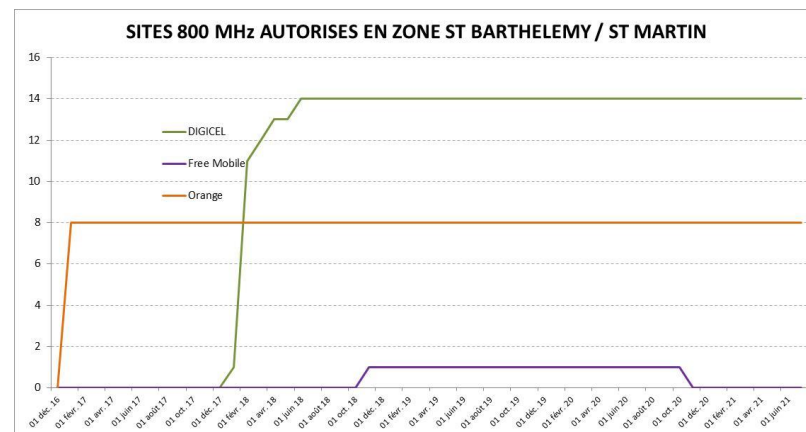
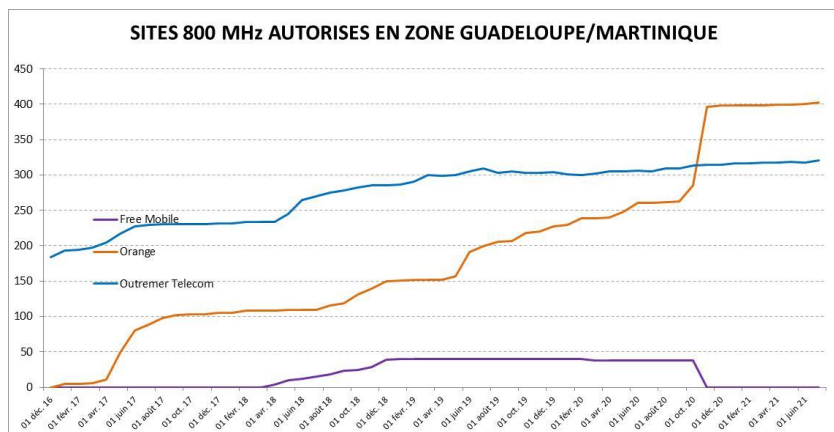
C. Historique des sites 4G autorisés dans les DOM, dans la bande 1 800 MHz (depuis déc. 2016) (1/2)



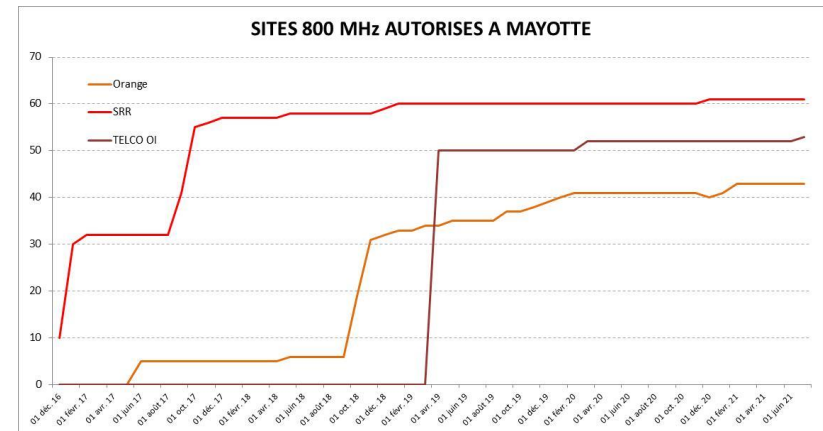
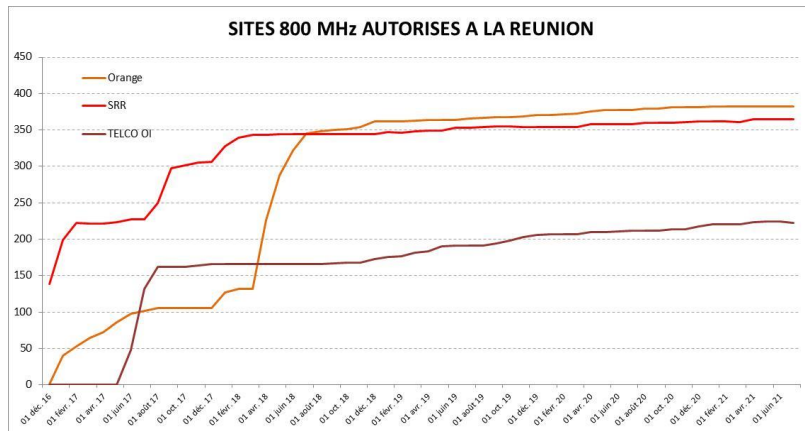
C. Historique des sites 4G autorisés dans les DOM, dans la bande 1 800 MHz (depuis déc. 2016) (2/2)



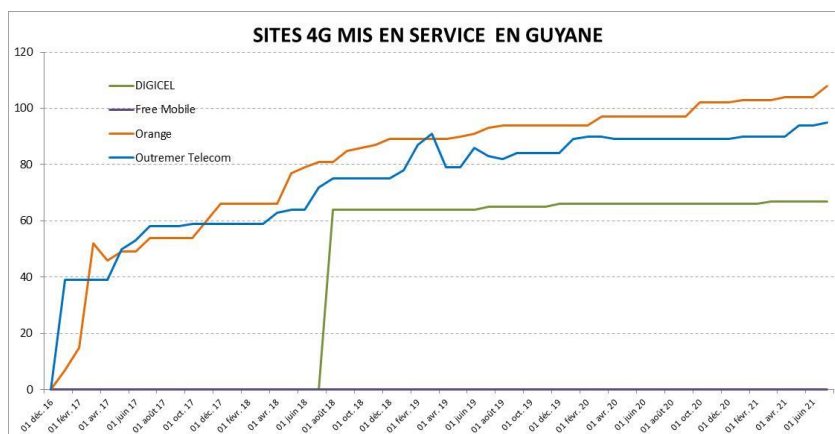
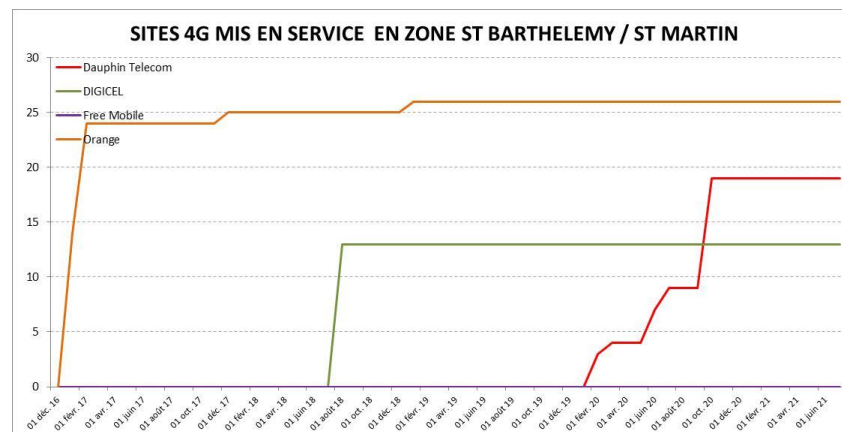
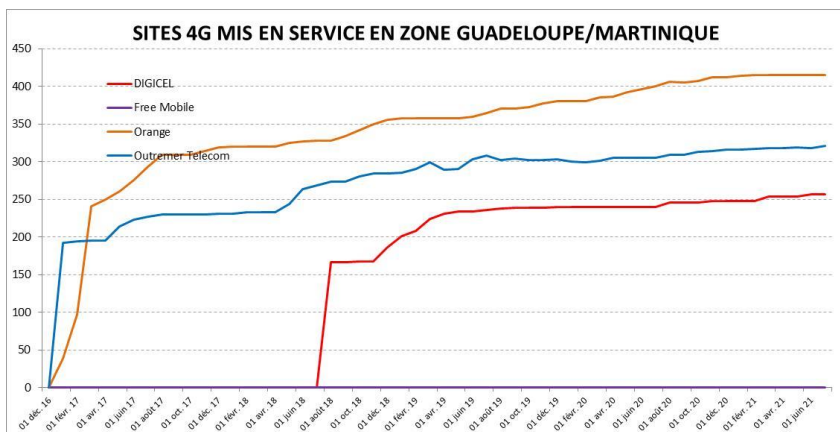
D. Historique des sites 4G autorisés dans les DOM, dans la bande 800 MHz (depuis déc. 2016) (1/2)



D. Historique des sites 4G autorisés dans les DOM, dans la bande 800 MHz (depuis déc. 2016) (2/2)

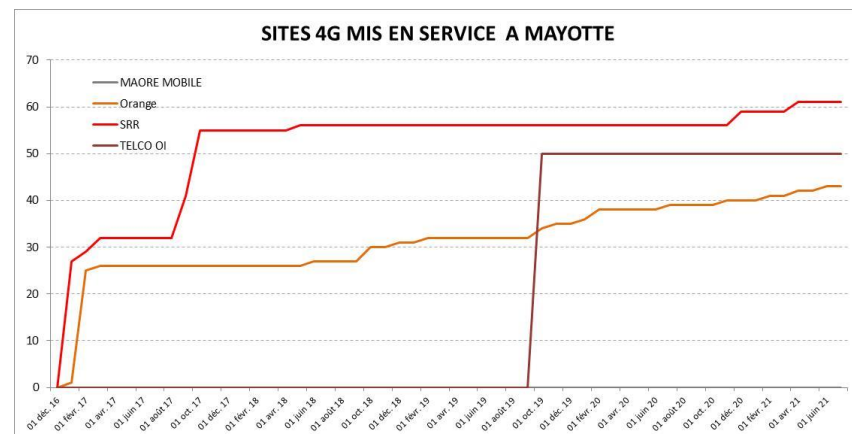
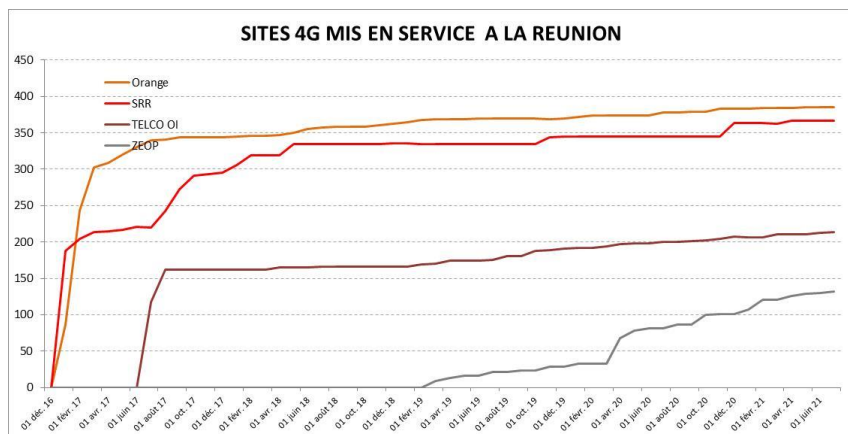


E. Historique des sites 4G mis en service (*) dans les DOM, par opérateur depuis décembre 2016 (1/2)



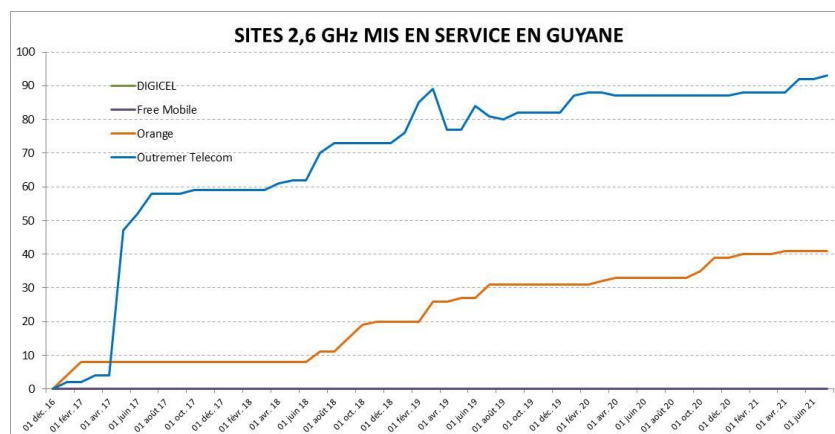
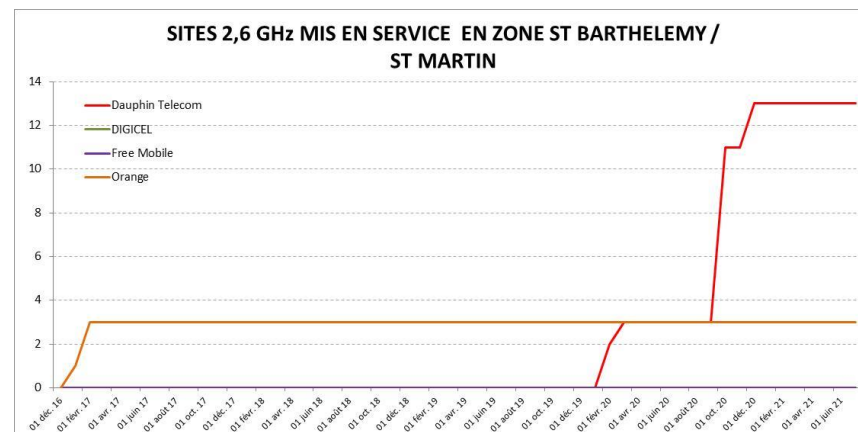
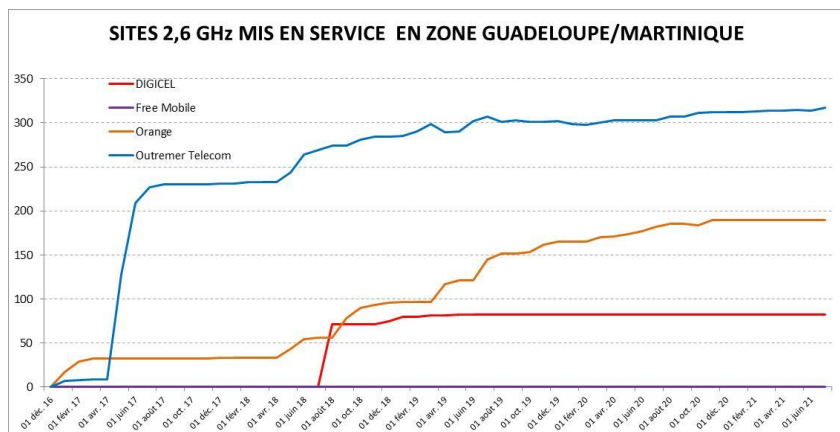
(*) Source: déclarations des opérateurs à l'ANFR

E. Historique des sites 4G mis en service (*) dans les DOM, par opérateur depuis décembre 2016 (2/2)



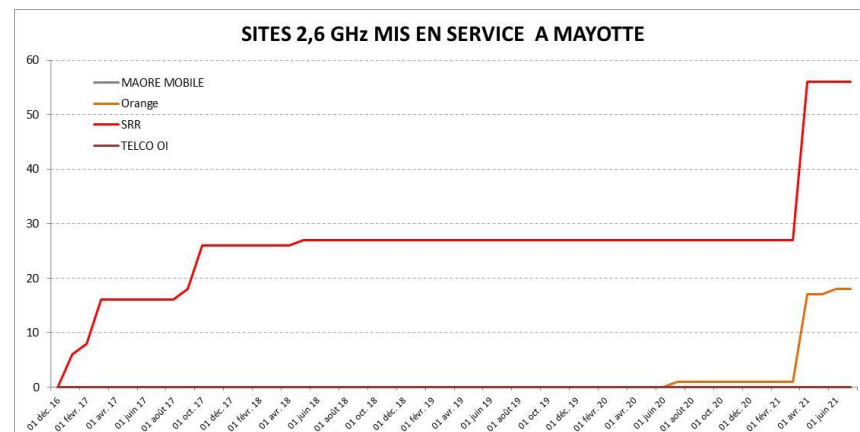
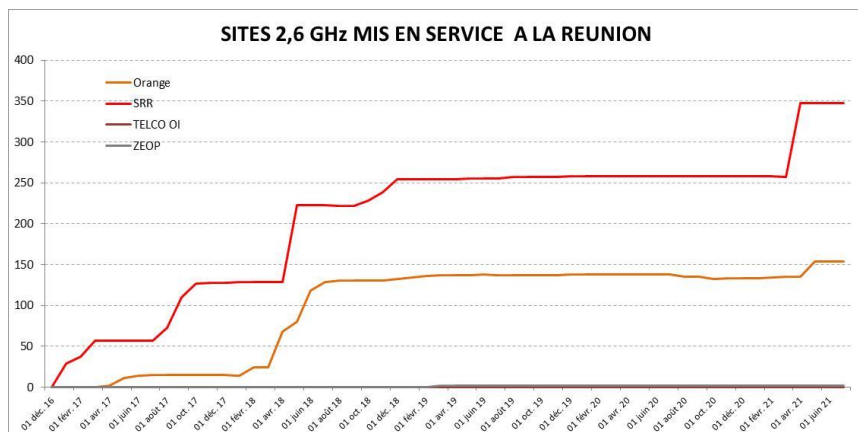
(*) Source: déclarations des opérateurs à l'ANFR

F. Historique des sites 4G mis en service (*) dans les DOM dans la bande 2,6 GHz (depuis déc. 2016) (1/2)



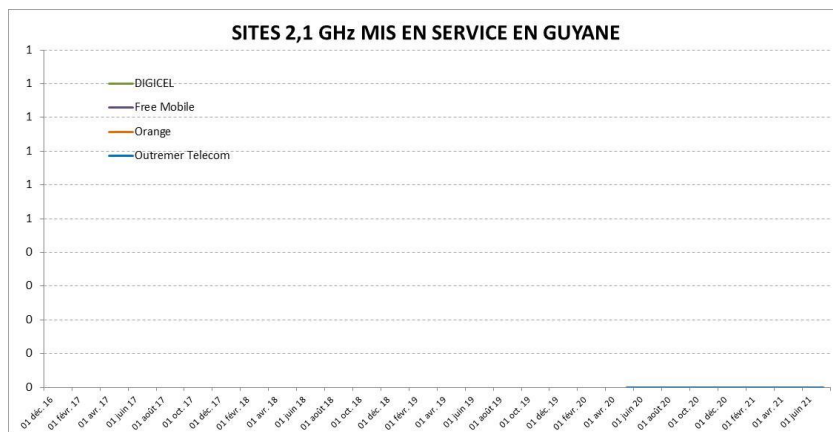
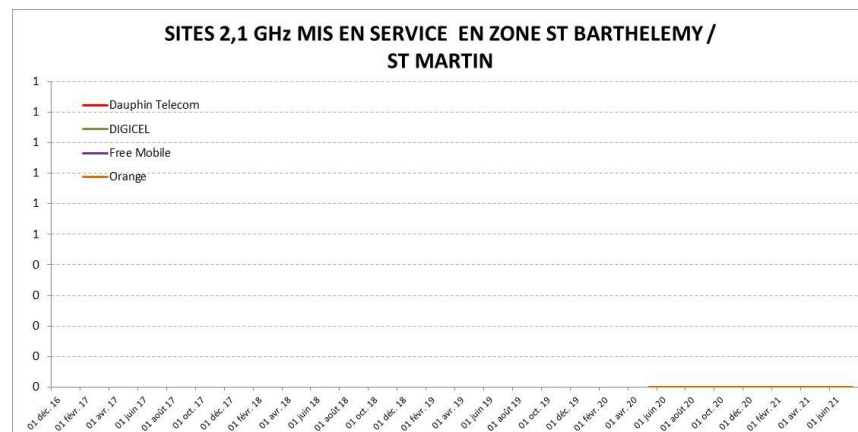
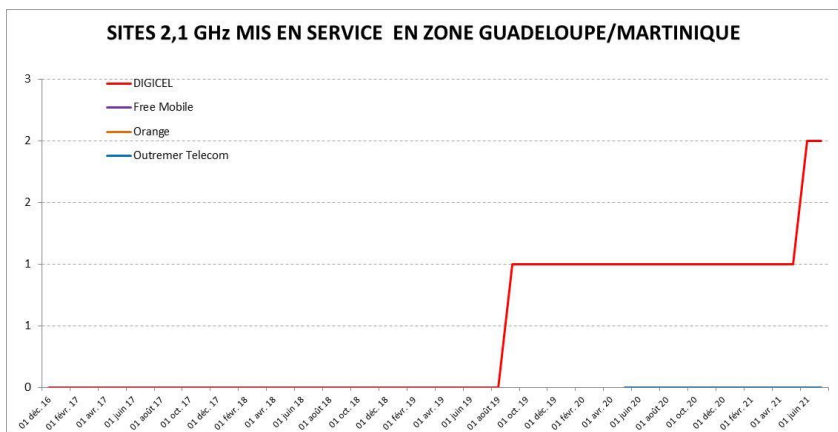
(*) Source: déclarations des opérateurs à l'ANFR

F. Historique des sites 4G mis en service (*) dans les DOM dans la bande 2,6 GHz (depuis déc. 2016) (2/2)



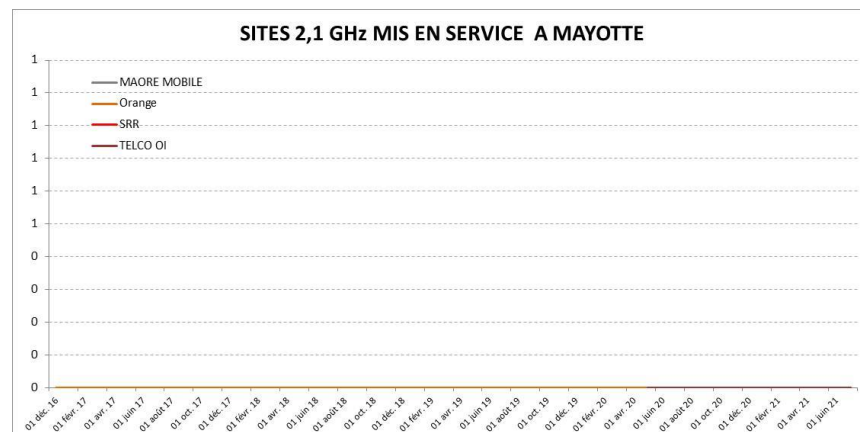
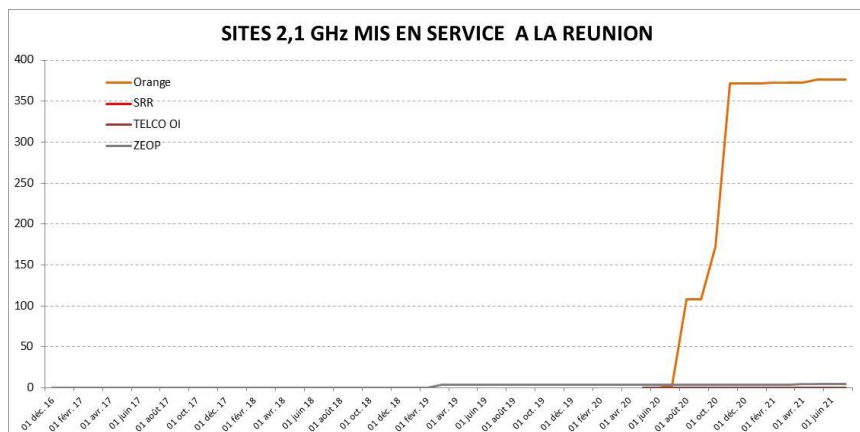
(*) Source: déclarations des opérateurs à l'ANFR

F. Historique des sites 4G mis en service (*) dans les DOM dans la bande 2,1 GHz (depuis déc. 2016) (1/2)



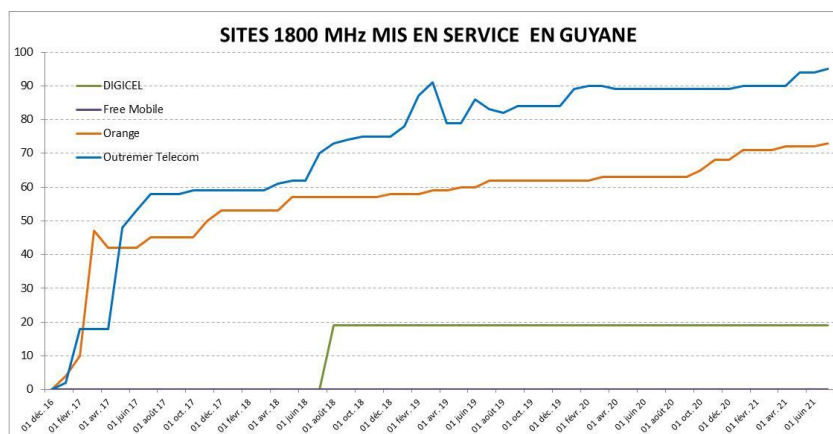
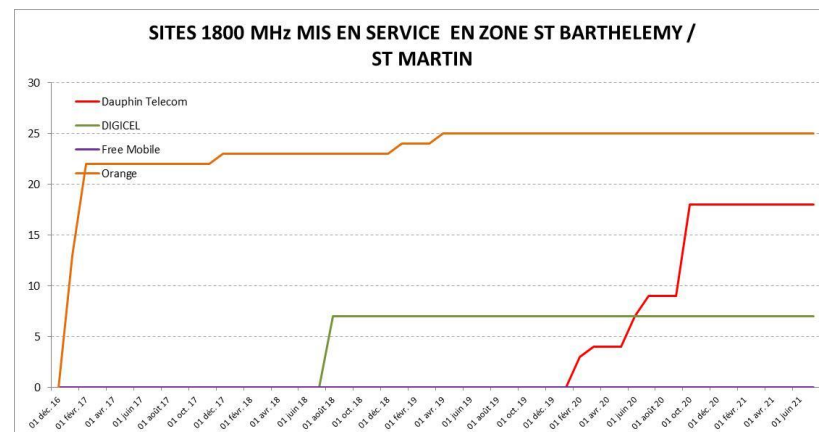
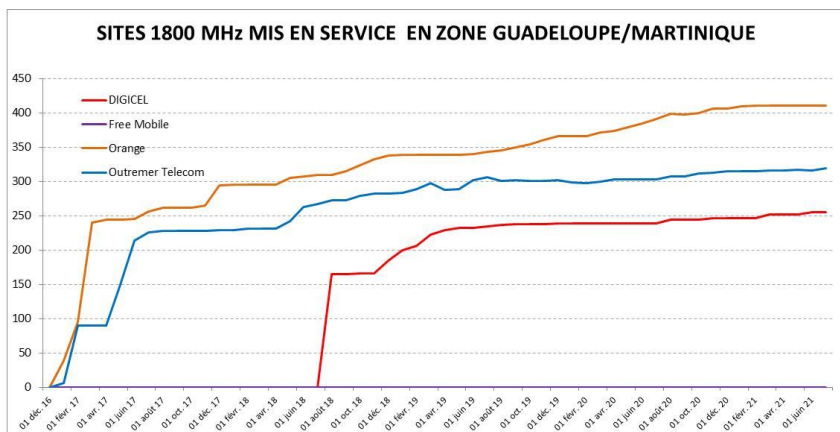
(*) Source: déclarations des opérateurs à l'ANFR

F. Historique des sites 4G mis en service (*) dans les DOM dans la bande 2,1 GHz (depuis déc. 2016) (2/2)



(*) Source: déclarations des opérateurs à l'ANFR

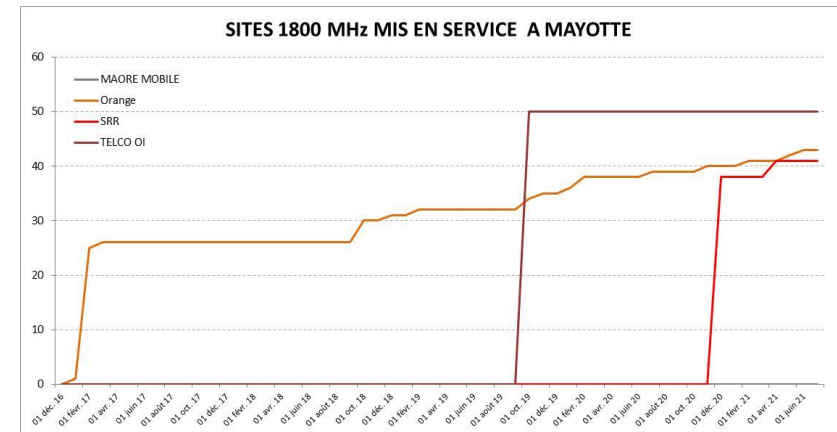
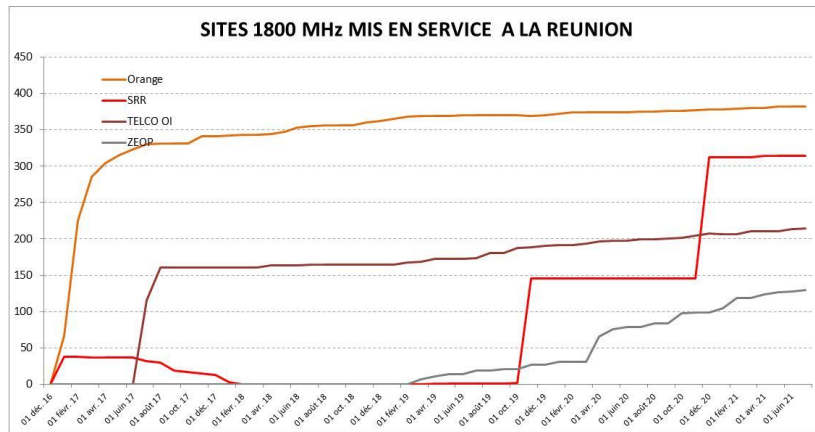
G. Historique des sites 4G mis en service (*) dans les DOM, dans la bande 1 800 MHz (depuis déc. 2016)(1/2)



(*) Source: déclarations des opérateurs à l'ANFR

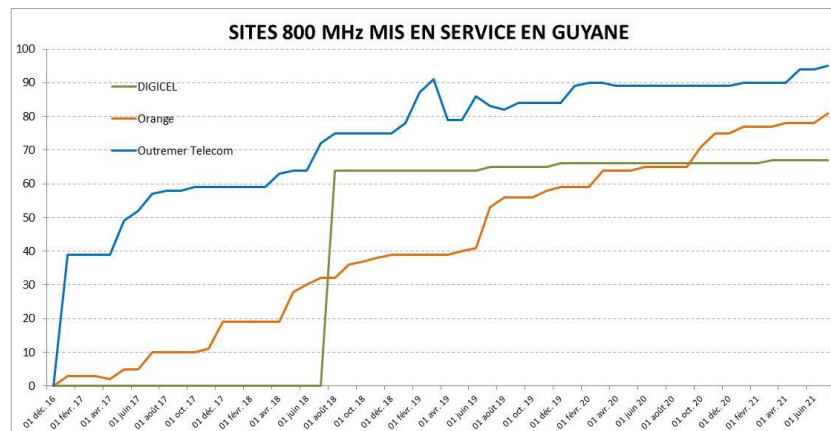
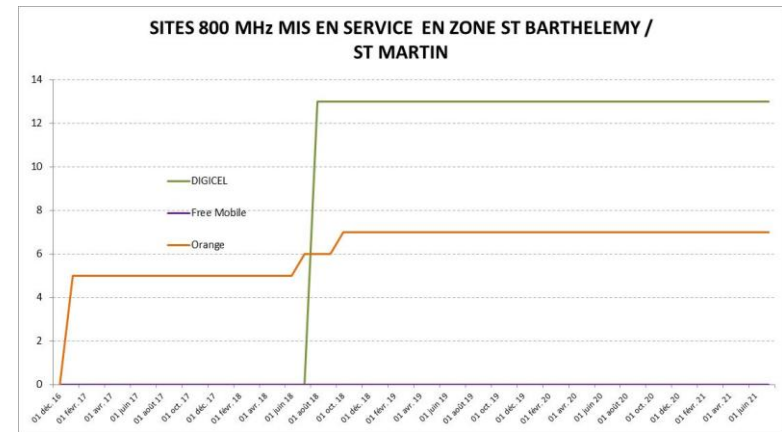
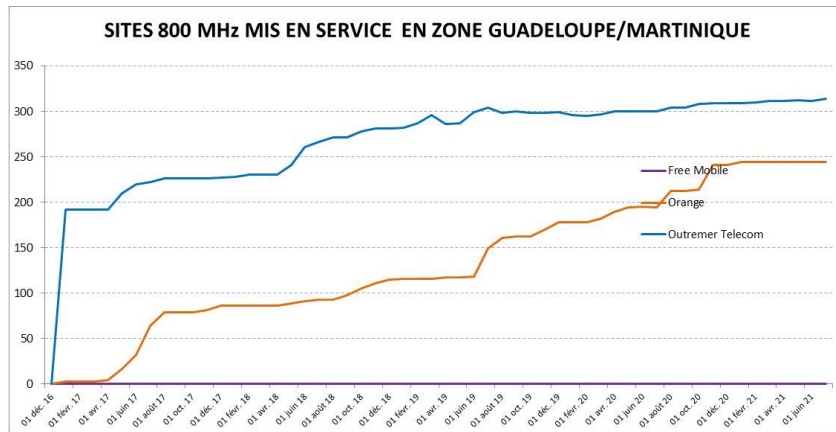
G. Historique des sites 4G mis en service (*) dans les DOM, dans la bande 1 800 MHz (depuis déc. 2016)(2/2)

les



(*) Source: déclarations des opérateurs à l'ANFR

H. Historique des sites 4G mis en service (*) dans les DOM, dans la bande 800 MHz (depuis déc. 2016) (1/2)



(*) Source: déclarations des opérateurs à l'ANFR

