

OBSERVATOIRE DU DEPLOIEMENT DES RESEAUX MOBILES

Outre-Mer

RESULTATS AU 1^{ER} JUIN 2021

SYNTHÈSE DES PRINCIPAUX RÉSULTATS AU 1^{ER} JUIN 2021

01. Synthèse des principaux résultats	p. 3
02. Liste des opérateurs d’Outre-Mer	p. 4
03. . Tableau de synthèse 5G en Outre-Mer	p. 5
04. Tableau de synthèse 5G en Outre-Mer (variations des parcs sur le mois passé)	p. 6
05. Tableau de synthèse 4G en Outre-Mer	p. 7
06. Tableau de synthèse 4G en Outre-Mer (variations des parcs sur le mois passé)	p. 8
07. Tableau de synthèse 3G en Outre-Mer	p. 9
08. Tableau de synthèse 2G en Outre-Mer	p. 10
09. Graphes d’évolution des déploiements des réseaux mobiles 4G par opérateur Outre-Mer depuis 2016	p. 11
A. Historique des sites 4G autorisés dans les DOM, par opérateur depuis décembre 2016	p. 12-13
B. Historique des sites 4G autorisés dans les DOM, dans la bande 2,6 GHz (depuis déc. 2016)	p. 14-15
C. Historique des sites 4G autorisés dans les DOM, dans la bande 2,1 GHz (depuis déc. 2016)	p. 16-17
D. Historique des sites 4G autorisés dans les DOM, dans la bande 1 800 MHz (depuis déc. 2016)	p. 18-19
E. Historique des sites 4G autorisés dans les DOM, dans la bande 800 MHz (depuis déc. 2016)	p. 20-21
F. Historique des sites 4G en service dans les DOM, par opérateur (depuis déc. 2016)	p. 22-23
G. Historique des sites 4G en service dans les DOM, dans la bande 2,6 GHz (depuis déc. 2016)	p. 24-25
H. Historique des sites 4G en service dans les DOM, dans la bande 2,1 GHz (depuis déc. 2016)	p. 26-27
I. Historique des sites 4G en service dans les DOM, dans la bande 1 800 MHz (depuis déc. 2016)	p. 28-29
J. Historique des sites 4G en service dans les DOM, dans la bande 800 MHz (depuis déc. 2016)	p. 30-31

01. Synthèse des principaux résultats

Au 1er juin 2021,

- 5 sites sont autorisés Outre-Mer (Guyane) pour la téléphonie 5G (bande 2100 MHz);
- 2 890 sites sont autorisés Outre-Mer pour la téléphonie 4G ;
- 2 894 sites sont autorisés Outre-Mer pour la téléphonie 3G ;
- 2 977 sites sont autorisés Outre-Mer pour la téléphonie 2G.

02. Liste des opérateurs d'Outre-Mer

	Guadeloupe (971)	Martinique (972)	Guyane (973)	Réunion (974)	Saint-Pierre-et-Miquelon (975)	Mayotte (976)	Saint-Barthélemy (977)	Wallis et Futuna (978)	Polynésie française (986)	Nouvelle Calédonie (987)	Saint-Pierre-et-Miquelon (988)
Orange	X	X	X	X			X	X	X		
SRR					X		X				
OPT Nouvelle-Calédonie											X
SPM Télécom						X					
Outremer Télécom	X	X	X								
GLOBALTEL						X					
VINI											X
UTS Caraïbes								X	X		
DIGICEL	X	X	X					X	X		
DAUPHIN TELECOM								X	X		
PMT/VODAFONE											X
BPT										X	
BJT Partners							X				
TELCO OI					X		X				
VITI SAS											X
ZEOP					X						

03. Tableau de synthèse 5G en Outre-Mer

Au 1er juin 2021	5G NR700	5G NR700	5G NR1800	5G NR1800	5G NR2100	5G NR2100	5G NR3500	5G NR3500	TOTAL	TOTAL
	AUTORISES	TECHNIQUEMENT OPERATIONNELS	AUTORISES	TECHNIQUEMENT OPERATIONNELS	AUTORISES	TECHNIQUEMENT OPERATIONNELS	AUTORISES	TECHNIQUEMENT OPERATIONNELS	AUTORISES5G	TECHNIQUEMENT OPERATIONNELS
MAORE MOBILE										
BOUYGUES TELECOM										
BPT										
DAUPHIN TELECOM										
DIGICEL										
FREE MOBILE										
GLOBALTEL										
GOUV Nlle Calédonie (OPT)										
ORANGE										
OUTREMER TELECOM					5				5	
PMT/VODAFONE										
SFR										
SPM TELECOM										
SRR										
TELCO OI										
ONATI										
UTS Caraïbes										
ZEOP										
VITI SAS										
<i>Total sans prendre en compte les mutualisations de sites</i>	0	0	0	0	5	0	0	0	5	0
Nb. de sites en tenant compte des mutualisations					5				5	

Certains des sites autorisés dans les différentes bandes de fréquences sont mutualisés. Ceci explique pourquoi la somme des sites autorisés par bande de fréquences n'est pas égale à la totalité des sites autorisés.

04. Tableau de synthèse 5G en Outre-Mer (variations des parcs sur le mois passé)

Variations sur le mois de mai	5GNR700	5GNR700	5GNR1800	5GNR1800	5GNR2100	5GNR2100	5GNR3500	5GNR3500	TOTAL	TOTAL
	AUTORISES	TECHNIQUEMENT OPERATIONNELS	AUTORISES	TECHNIQUEMENT OPERATIONNELS	AUTORISES	TECHNIQUEMENT OPERATIONNELS	AUTORISES	TECHNIQUEMENT OPERATIONNELS	AUTORISES5G	TECHNIQUEMENT OPERATIONNELS
MAORE MOBILE										
BOUYGUES TELECOM										
BPT										
DAUPHIN TELECOM										
DIGICEL										
FREE MOBILE										
GLOBALTEL										
GOUV Nlle Calédonie (OPT)										
ORANGE										
OUTREMER TELECOM										
PMT/VODAFONE										
SFR										
SPM TELECOM										
SRR										
TELCO OI										
ONATI										
UTS Caraibes										
ZEOP										
VITI SAS										
<i>Total sans prendre en compte les mutualisations de sites</i>	0	0	0	0	0	0	0	0	0	0
Nb. de sites en tenant compte des mutualisations										

Certains des sites autorisés dans les différentes bandes de fréquences sont mutualisés. Ceci explique pourquoi la somme des sites autorisés par bande de fréquences n'est pas égale à la totalité des sites autorisés.

03. Tableau de synthèse 4G en Outre-Mer

Au 1er juin 2021	LTE700		LTE800		LTE2100		LTE2600		LTE1800		TOTAL	TOTAL
	AUTORISES	SERVICE	AUTORISES	SERVICE	AUTORISES	SERVICE	AUTORISES	SERVICE	AUTORISES	SERVICE	AUTORISES4G	SERVICE4G
MAORE MOBILE	0	0	0	0	0	0	0	0	6	0	6	0
BPT	0	0	7	5	0	0	0	0	0	0	7	5
DAUPHIN TELECOM	0	0	0	0	0	0	14	13	19	18	20	19
DIGICEL	0	0	88	80	3	2	92	82	325	282	387	337
GLOBALTEL	0	0	3	2	0	0	0	0	2	2	5	4
GOUV Nlle Calédonie (OPT)	0	0	177	144	0	0	1	1	120	114	284	246
ORANGE	0	0	937	748	376	376	557	406	979	933	1 003	973
OUTREMER TELECOM	0	0	418	405	0	0	416	406	425	411	425	412
PMT/VODAFONE	0	0	98	86	106	79	3	3	0	0	113	95
SPM TELECOM	0	0	8	8	0	0	0	0	11	9	11	9
SRR	0	0	426	419	0	0	414	403	365	355	434	428
TELCO OI	0	0	276	263	0	0	0	0	276	263	276	263
ONATI	0	0	240	235	8	0	89	8	0	0	247	241
UTS Caraïbes	0	0	0	0	0	0	0	0	0	0	0	0
ZEOP	0	0	0	0	141	5	141	2	141	128	141	130
VITI SAS	0	0	71	69	0	0	53	53	0	0	78	76
Total sans prendre en compte les mutualisations de sites	0	0	2 749	2 464	634	462	1 780	1 377	2 669	2 515	3 437	3 238
Nb. de sites en tenant compte des mutualisations	0	0	2 427	2 188	626	462	1 593	1 270	2 214	2 104	2 890	2 736

Certains des sites autorisés dans les différentes bandes de fréquences sont mutualisés. Ceci explique pourquoi la somme des sites autorisés par bande de fréquences n'est pas égale à la totalité des sites autorisés.

04. Tableau de synthèse 4G en Outre-Mer (variations des parcs sur le mois passé)

Variations sur le mois de mai	LTE700	LTE700	LTE800	LTE800	LTE2100	LTE2100	LTE2600	LTE2600	LTE1800	LTE1800	TOTAL	TOTAL
	AUTORISES	SERVICE	AUTORISES	SERVICE	AUTORISES	SERVICE	AUTORISES	SERVICE	AUTORISES	SERVICE	AUTORISES4G	SERVICE4G
MAORE MOBILE	0	0	0	0	0	0	0	0	0	0	0	0
BPT	0	0	0	0	0	0	0	0	0	0	0	0
DAUPHIN TELECOM	0	0	0	0	0	0	0	0	0	0	0	0
DIGICEL	0	0	0	0	0	1	0	0	0	3	0	3
GLOBALTEL	0	0	0	0	0	0	0	0	0	0	0	0
GOUV Nelle Calédonie (OPT)	0	0	0	0	0	0	0	0	-1	-1	-1	-1
ORANGE	0	0	1	1	0	0	2	1	1	1	1	1
OUTREMER TELECOM	0	0	-1	-1	0	0	-1	-1	-1	-1	-1	-1
PMT/VODAFONE	0	0	2	3	1	4	0	0	0	0	2	4
SPM TELECOM	0	0	0	0	0	0	0	0	0	0	0	0
SRR	0	0	0	0	0	0	0	0	0	0	0	0
TELCO OI	0	0	0	3	0	0	0	0	0	3	0	3
ONATI	0	0	0	0	0	0	0	0	0	0	0	0
UTS Caraïbes	0	0	0	0	0	0	0	0	0	0	0	0
ZEOP	0	0	0	0	2	0	2	0	2	0	2	1
VITI SAS	0	0	0	1	0	0	0	0	0	0	0	1
<i>Total sans prendre en compte les mutualisations de sites</i>	0	0	2	7	3	5	3	0	1	5	3	11
Nb. de sites en tenant compte des mutualisations	0	0	2	7	3	5	3	0	1	5	3	11

Certains des sites autorisés dans les différentes bandes de fréquences sont mutualisés. Ceci explique pourquoi la somme des sites autorisés par bande de fréquences n'est pas égale à la totalité des sites autorisés.

05. Tableau de synthèse 3G en Outre-Mer

Au 1er juin 2021	UMTS900	UMTS900	UMTS2100	UMTS2100	TOTAL	TOTAL
	AUTORISES	SERVICE	AUTORISES	SERVICE	AUTORISES3G	SERVICE3G
MAORE MOBILE						
BPT	7	5	0	0	7	5
DAUPHIN TELECOM	0	0	23	22	23	22
DIGICEL	343	316	405	350	408	382
GLOBALTEL	0	0	0	0	0	0
GOUV Nelle Calédonie (OPT)		299	122	121	418	414
ORANGE	878	847	976	934	992	960
OUTREMER TELECOM	408	398	423	408	424	411
PMT/VODAFONE	132	124	3	3	135	127
SPM TELECOM	0	0	0	0	0	0
SRR	433	426	429	420	445	439
TELCO OI	276	263	276	263	276	263
ONATI	182	173	179	163	246	230
UTS Caraibes	2	1	15	14	15	14
VITI SAS	0	0	0	0	0	0
<i>Total sans prendre en compte les mutualisations de sites</i>	2 963	2 852	2 851	2 698	3 389	3 267
Nb. de sites en tenant compte des mutualisations	2 525	2 447	2 374	2 274	2 894	2 797

Certains des sites autorisés dans les différentes bandes de fréquences sont mutualisés. Ceci explique pourquoi la somme des sites autorisés par bande de fréquences n'est pas égale à la totalité des sites autorisés.

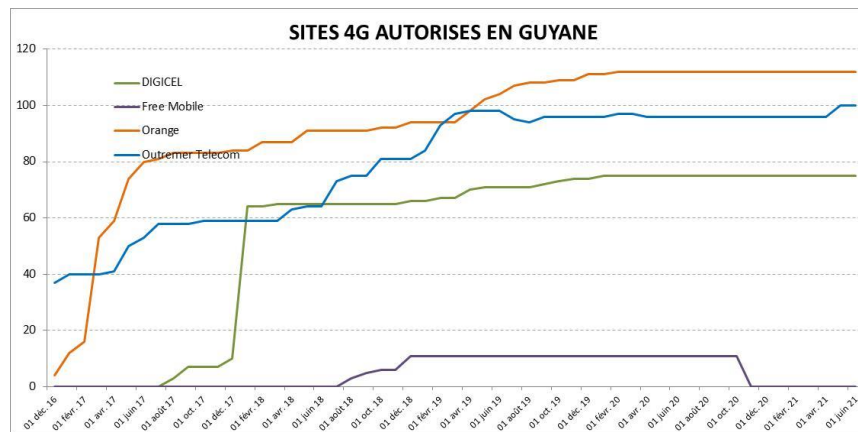
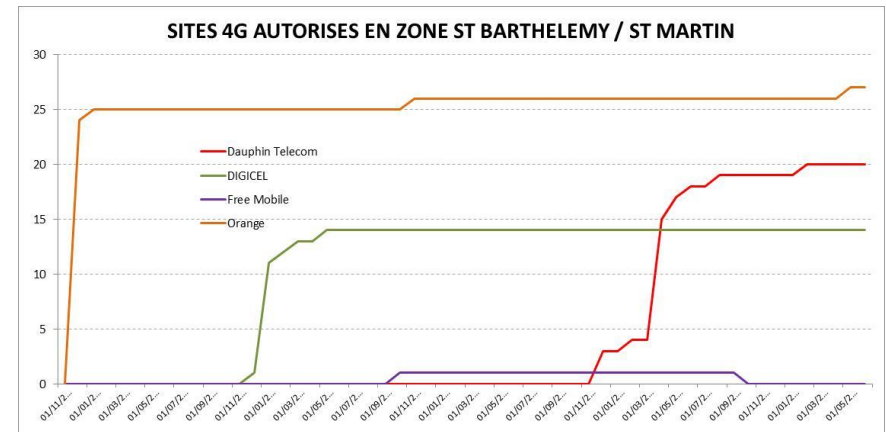
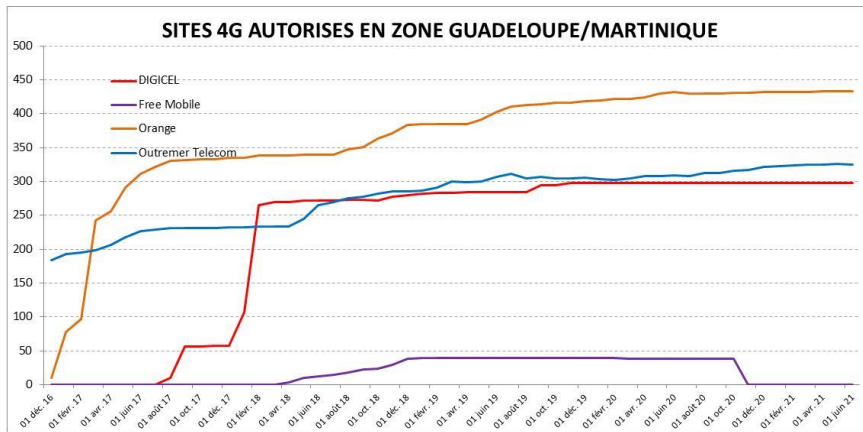
06. Tableau de synthèse 2G en Outre-Mer

Au 1er juin 2021	GSM900	GSM900	GSM1800	GSM1800	TOTAL	TOTAL
	AUTORISES	SERVICE	AUTORISES	SERVICE	AUTORISES2G	SERVICE2G
MAORE MOBILE	22	20	24	21	24	21
BPT	0	0	0	0	0	0
DAUPHIN TELECOM	14	14	0	0	14	14
DIGICEL	408	392	1	1	408	392
GLOBALTEL	11	10	0	0	11	10
GOUV Nelle Calédonie (OPT)	371	370	0	0	371	370
ORANGE	997	968	28	10	998	969
OUTREMER TELECOM	418	407	405	397	418	408
PMT/VODAFONE	135	127	0	0	135	127
SPM TELECOM	11	11	0	0	11	11
SRR	436	430	27	27	439	433
TELCO OI	276	263	269	259	276	263
ONATI	361	351	0	0	361	351
UTS Caraïbes	13	11	0	0	13	11
VITI SAS	0	0	0	0	0	0
<i>Total sans prendre en compte les mutualisations de sites</i>	3 473	3 374	754	715	3 479	3 380
Nb. de sites en tenant compte des mutualisations	2 971	2 890	752	713	2 977	2 896

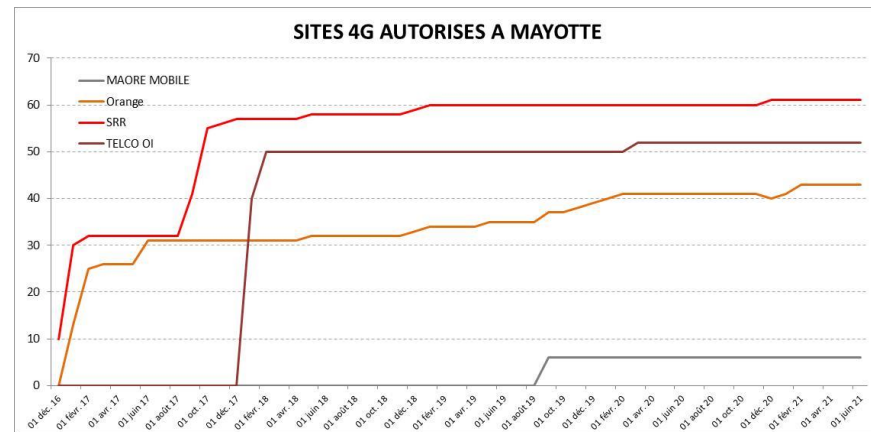
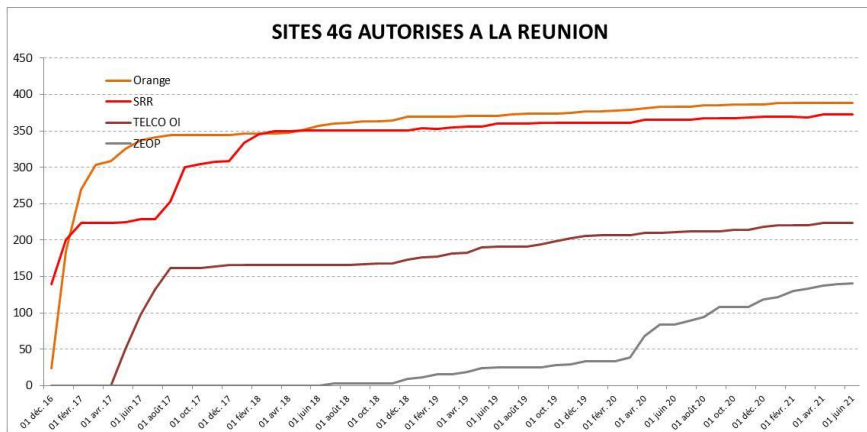
Certains des sites autorisés dans les différentes bandes de fréquences sont mutualisés. Ceci explique pourquoi la somme des sites autorisés par bande de fréquences n'est pas égale à la totalité des sites autorisés.

07. GRAPHES D'ÉVOLUTION DES DEPLOIEMENTS DES RESEAUX MOBILES 4G PAR OPERATEUR OUTRE-MER DEPUIS DECEMBRE 2016

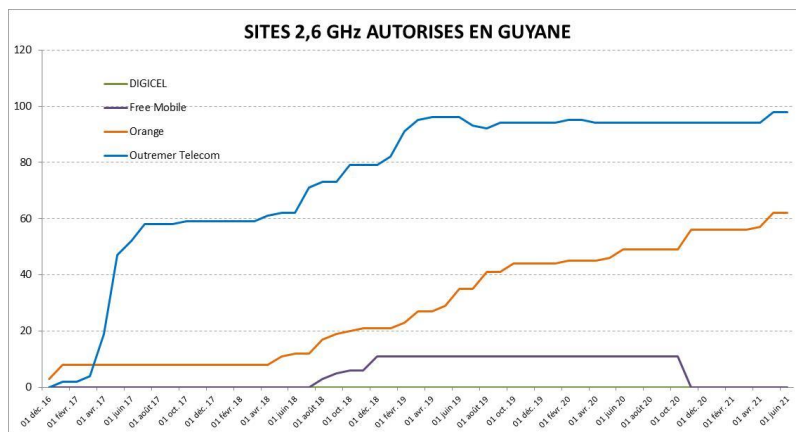
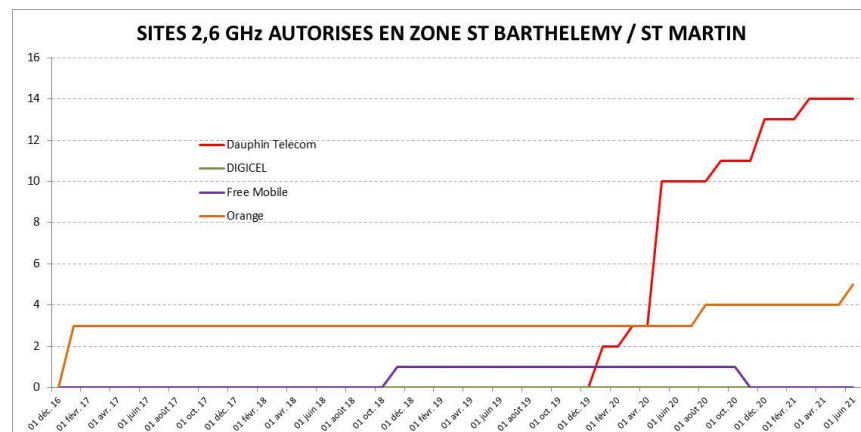
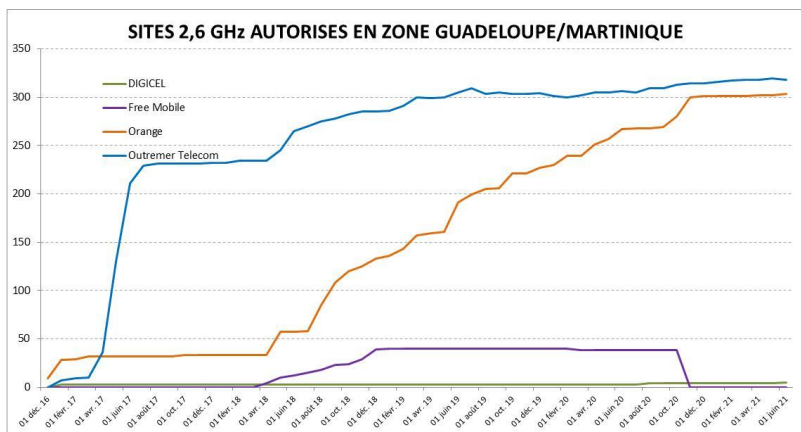
A. Historique des sites 4G autorisés dans les DOM, par opérateur depuis décembre 2016 (1/2)



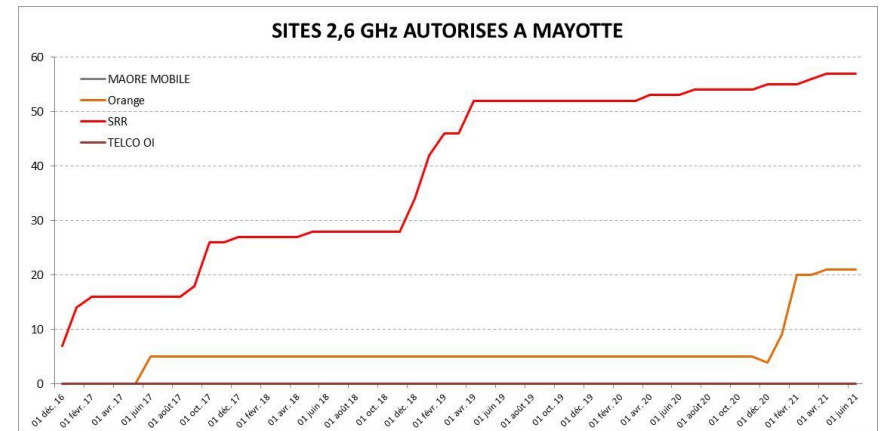
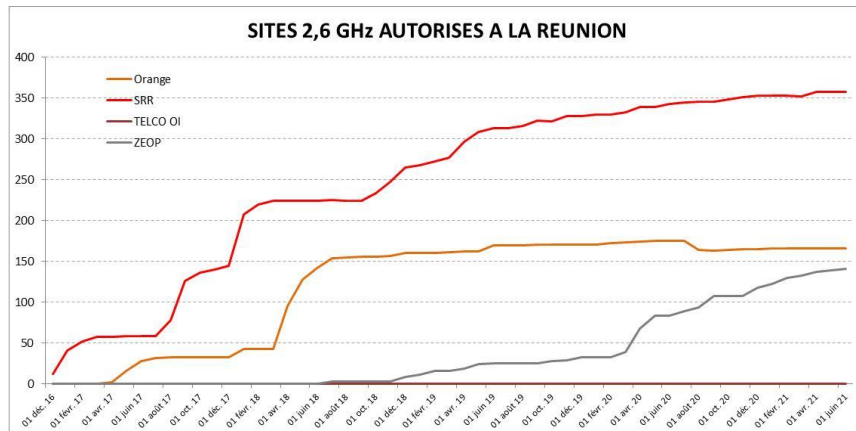
A. Historique des sites 4G autorisés dans les DOM, par opérateur depuis décembre 2016 (2/2)



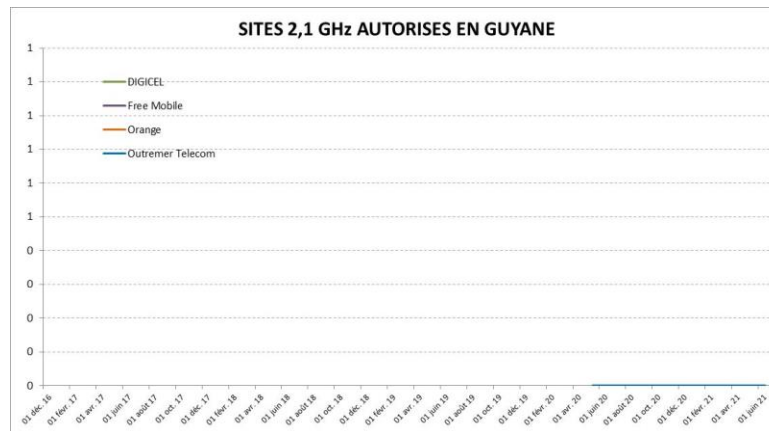
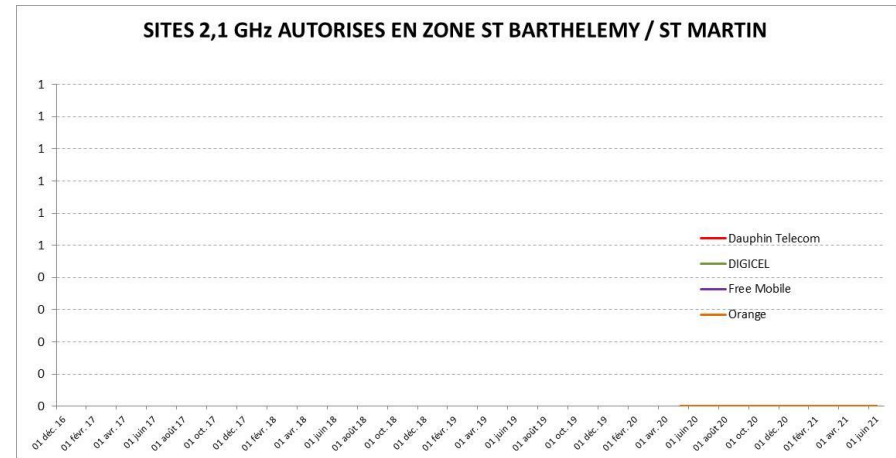
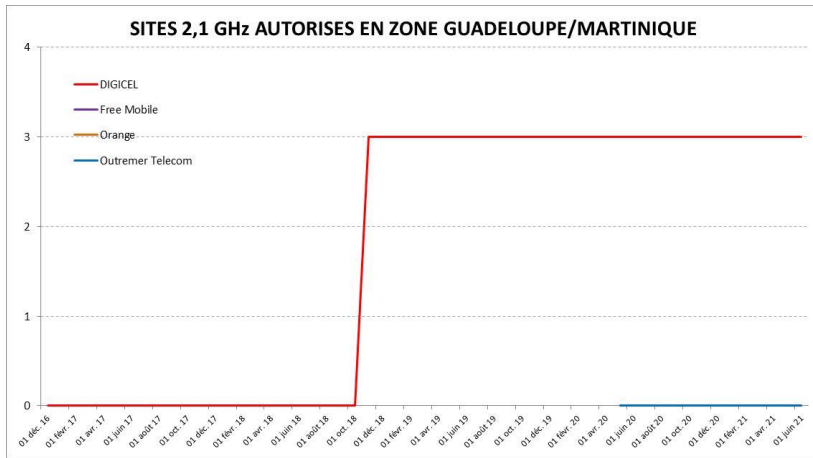
B. Historique des sites 4G autorisés dans les DOM dans la bande 2,6 GHz (depuis déc. 2016) (1/2)



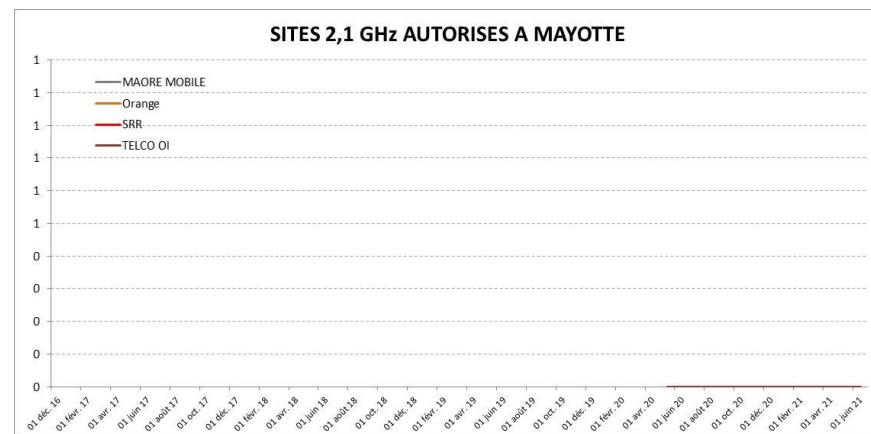
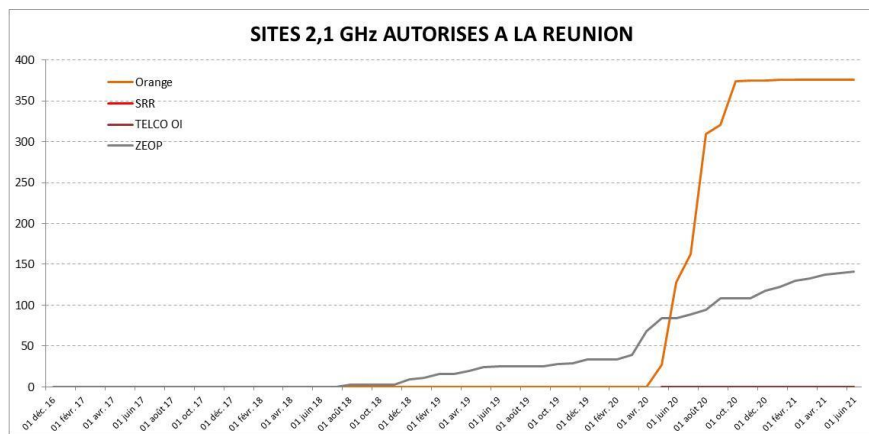
B. Historique des sites 4G autorisés dans les DOM dans la bande 2,6 GHz (depuis déc. 2016) (2/2)



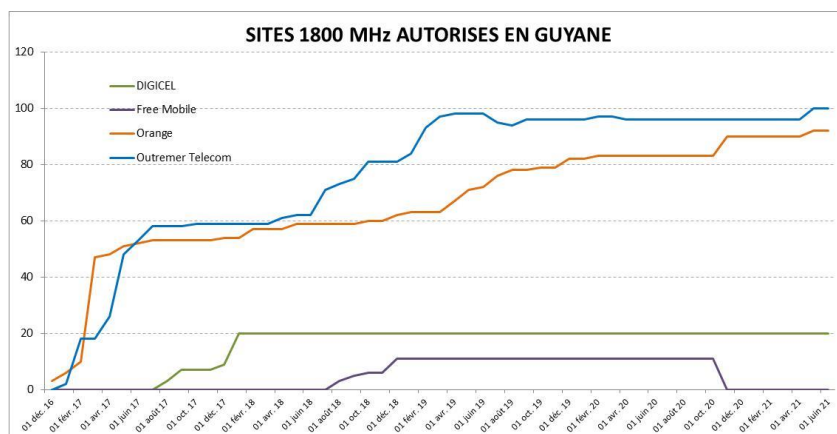
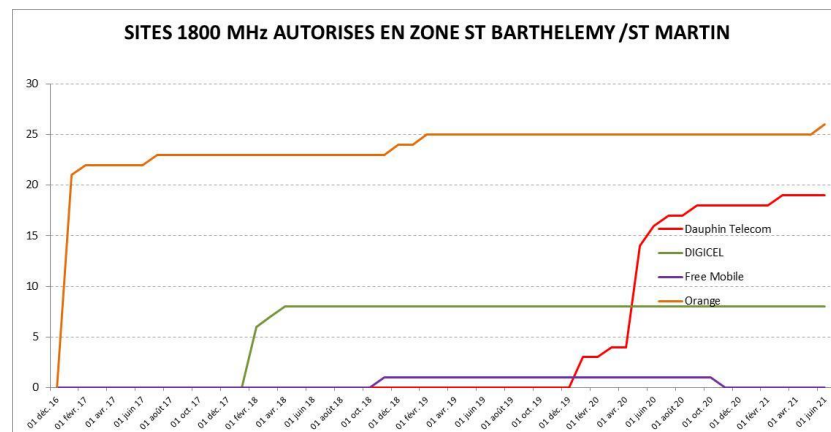
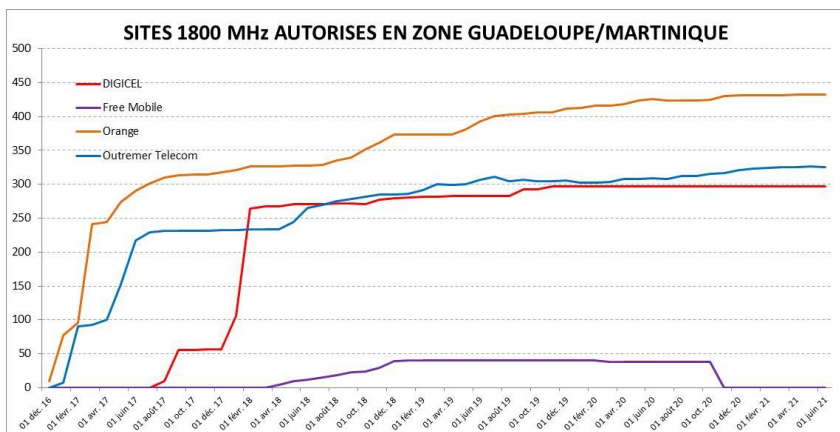
B. Historique des sites 4G autorisés dans les DOM dans la bande 2,1 GHz (depuis déc. 2016) (1/2)



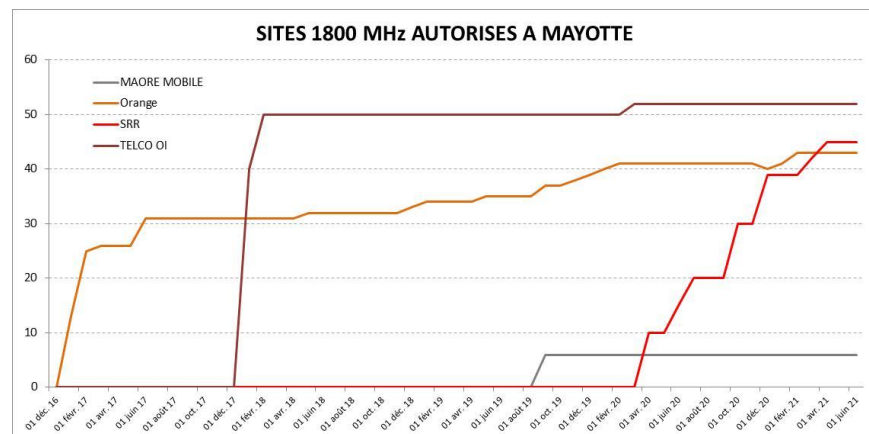
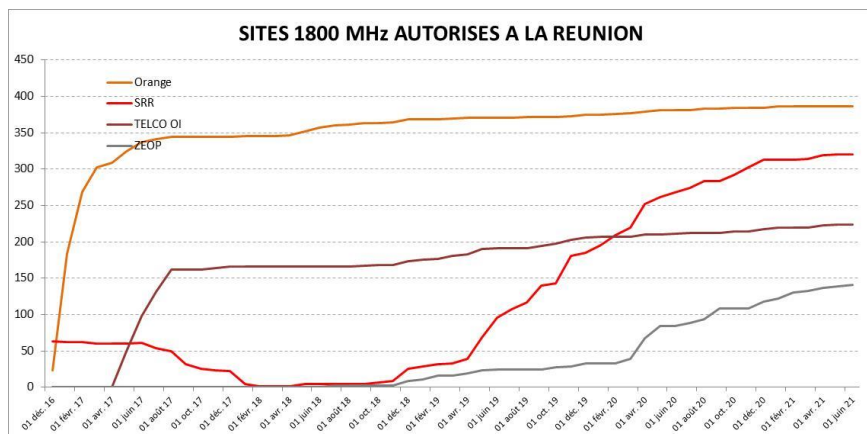
B. Historique des sites 4G autorisés dans les DOM dans la bande 2,1 GHz (depuis déc. 2016) (2/2)



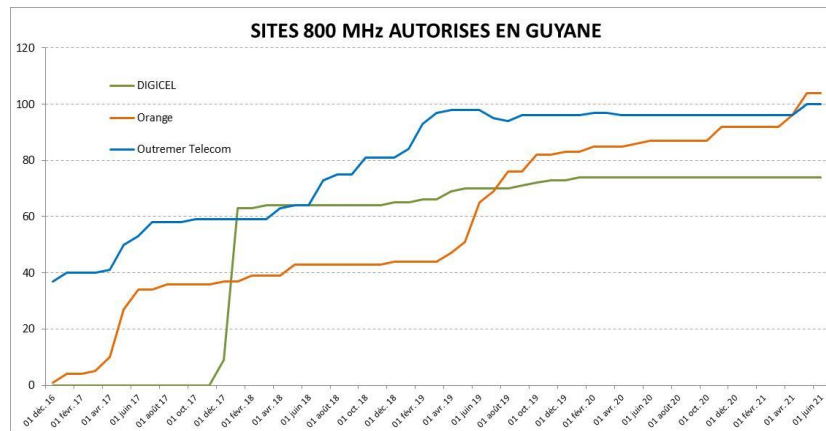
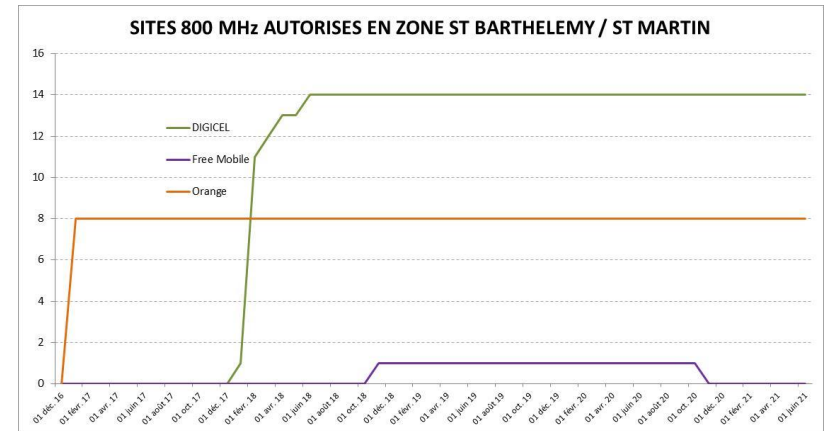
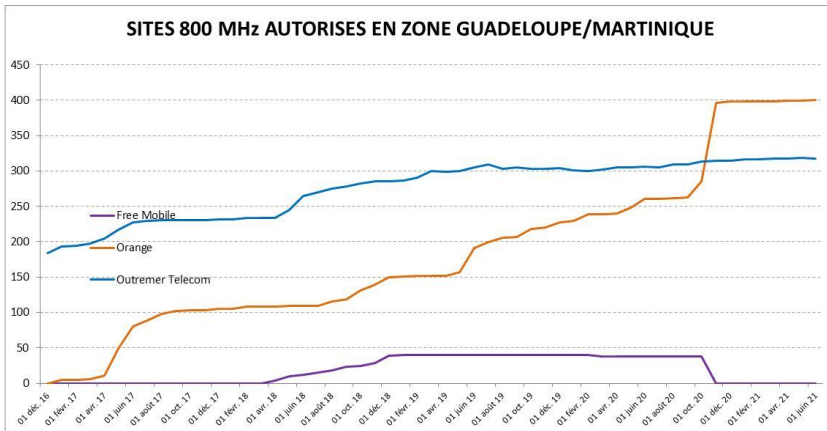
C. Historique des sites 4G autorisés dans les DOM, dans la bande 1 800 MHz (depuis déc. 2016) (1/2)



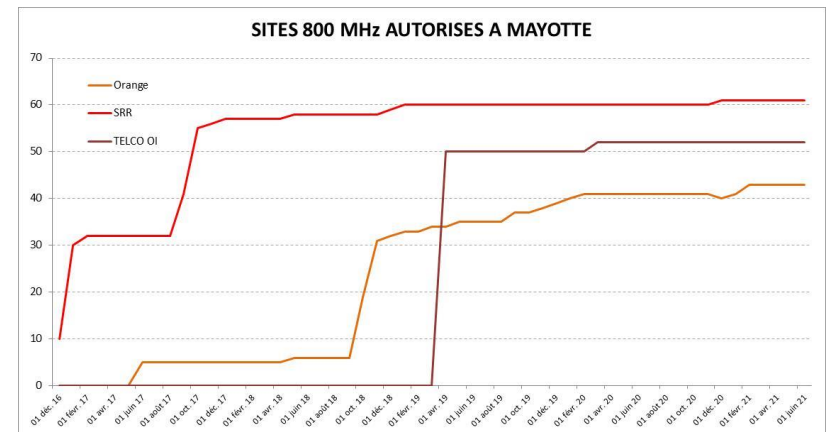
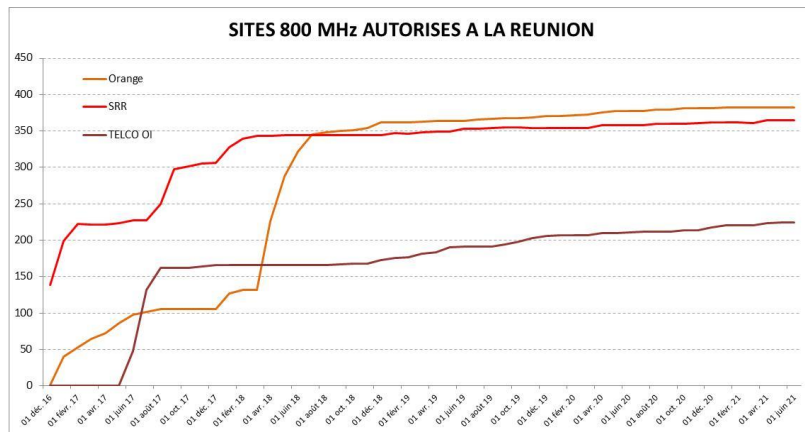
C. Historique des sites 4G autorisés dans les DOM, dans la bande 1 800 MHz (depuis déc. 2016) (2/2)



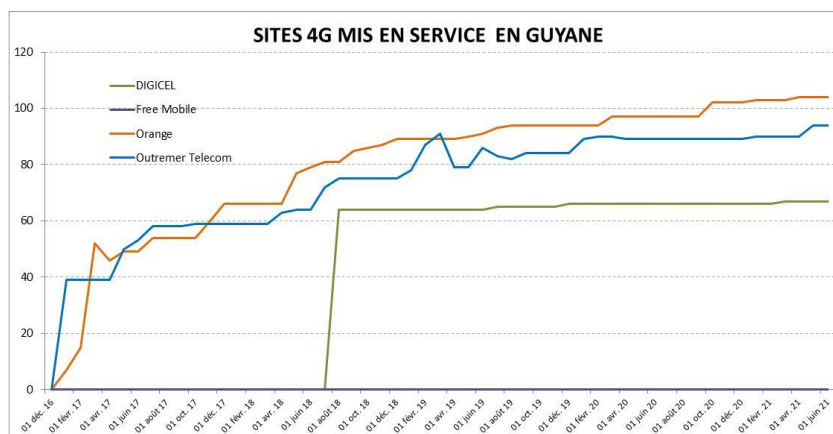
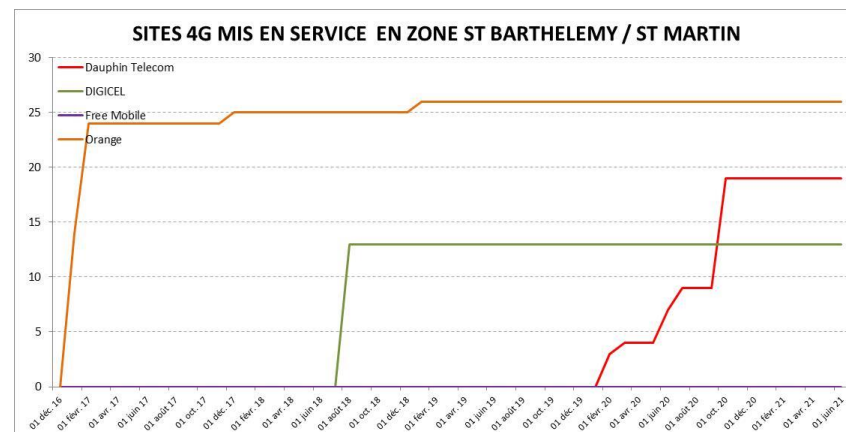
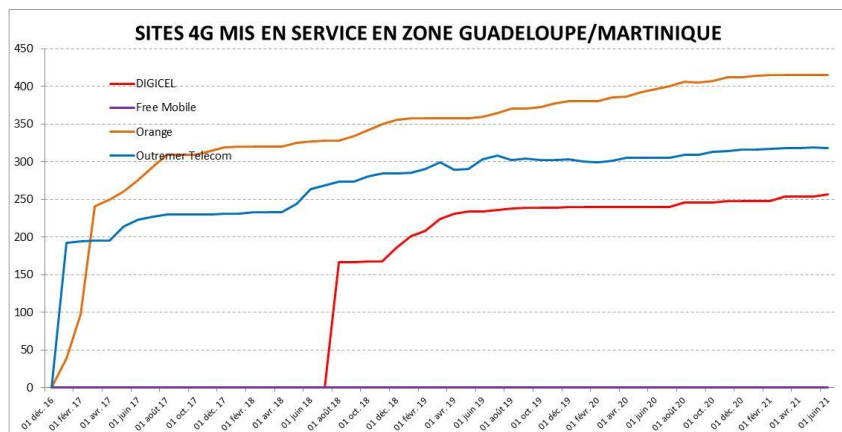
D. Historique des sites 4G autorisés dans les DOM, dans la bande 800 MHz (depuis déc. 2016) (1/2)



D. Historique des sites 4G autorisés dans les DOM, dans la bande 800 MHz (depuis déc. 2016) (2/2)

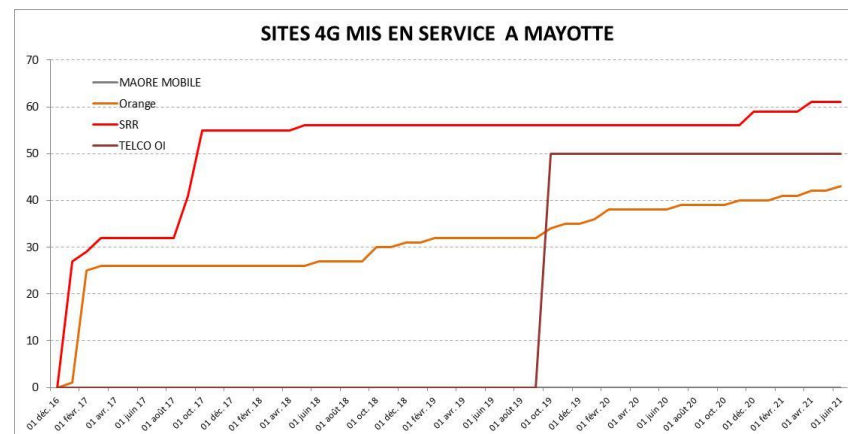
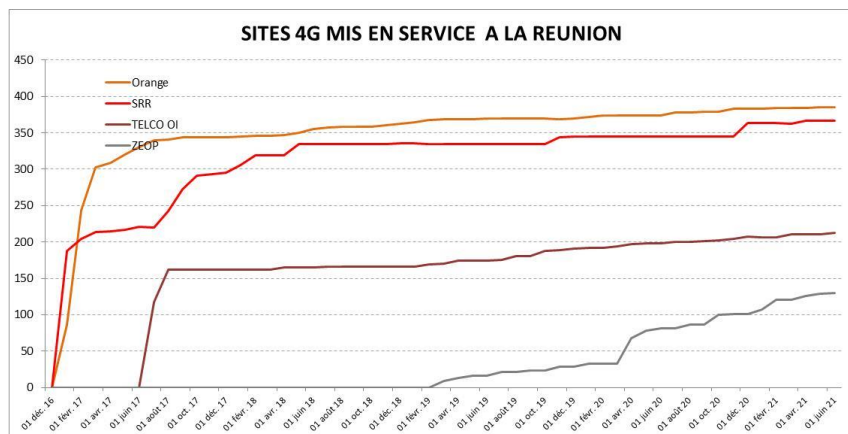


E. Historique des sites 4G mis en service (*) dans les DOM, par opérateur depuis décembre 2016 (1/2)



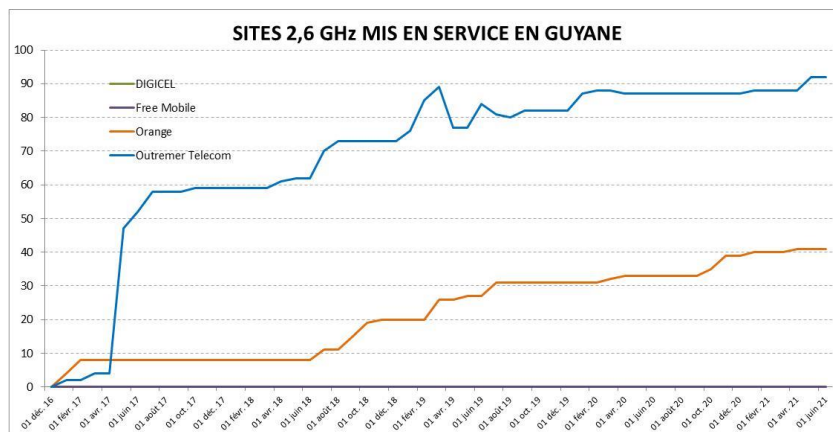
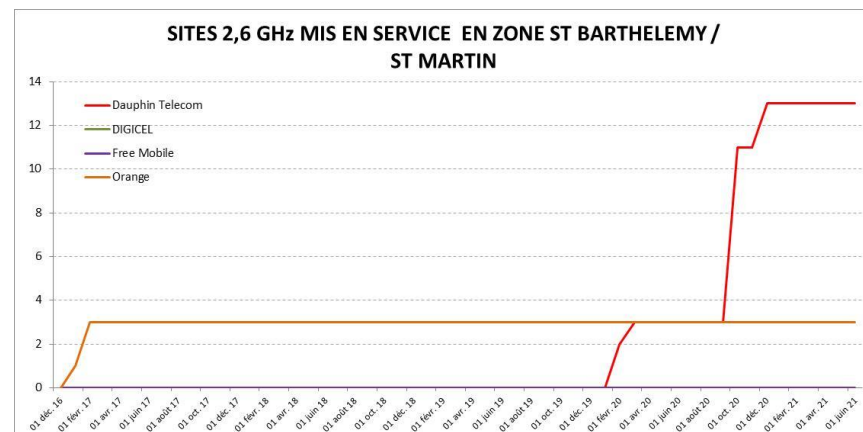
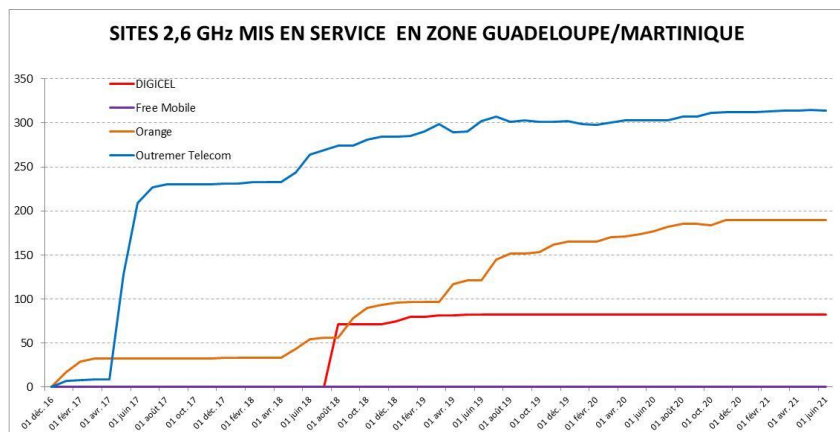
(*) Source: déclarations des opérateurs à l'ANFR

E. Historique des sites 4G mis en service (*) dans les DOM, par opérateur depuis décembre 2016 (2/2)



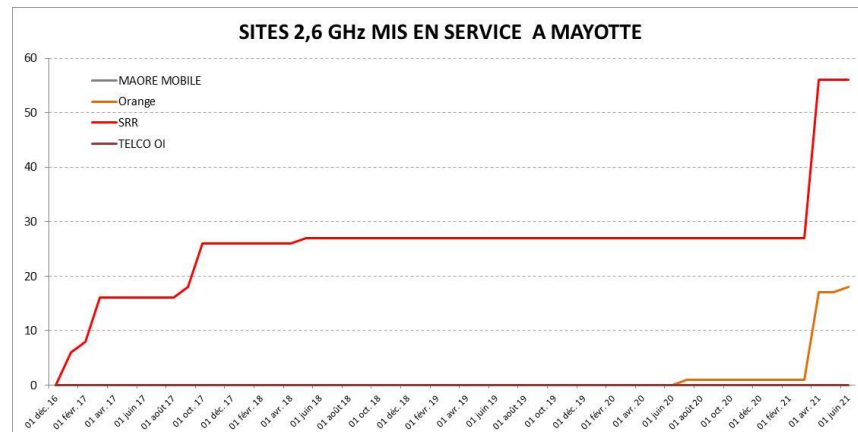
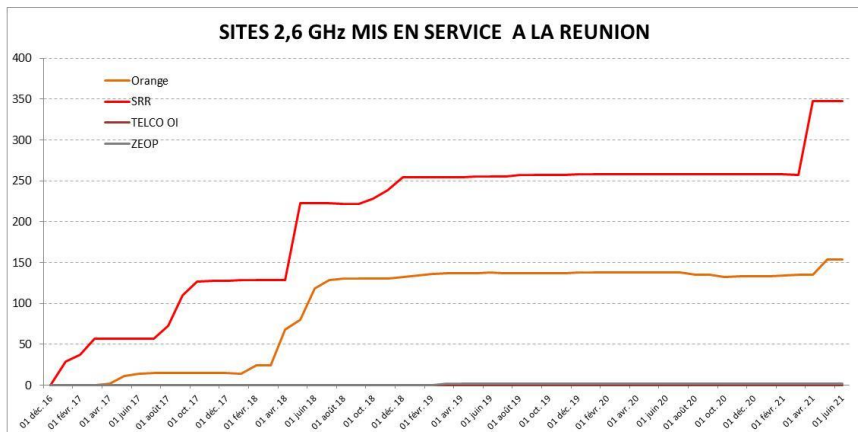
(*) Source: déclarations des opérateurs à l'ANFR

F. Historique des sites 4G mis en service (*) dans les DOM dans la bande 2,6 GHz (depuis déc. 2016) (1/2)




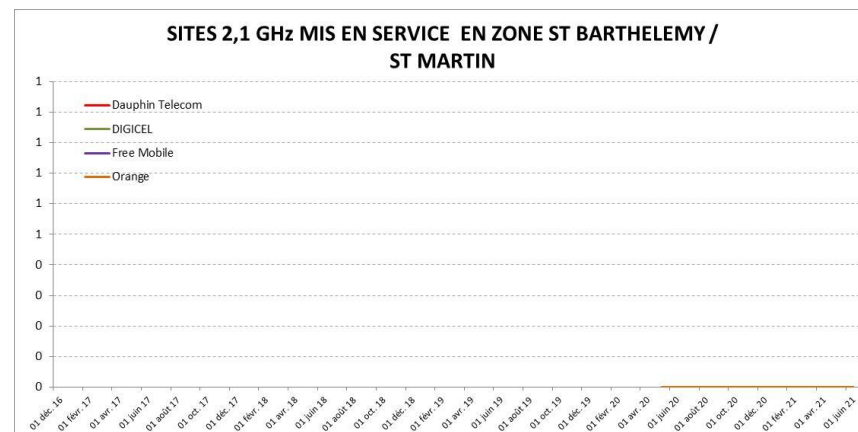
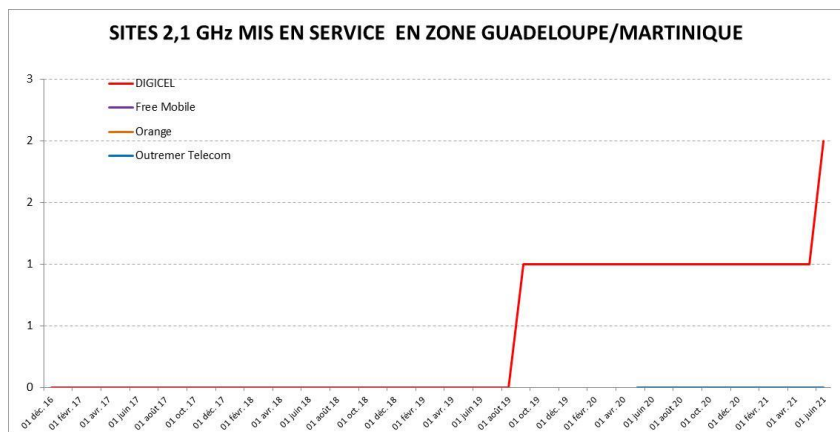
(*) Source: déclarations des opérateurs à l'ANFR

F. Historique des sites 4G mis en service (*) dans les DOM dans la bande 2,6 GHz (depuis déc. 2016) (2/2)



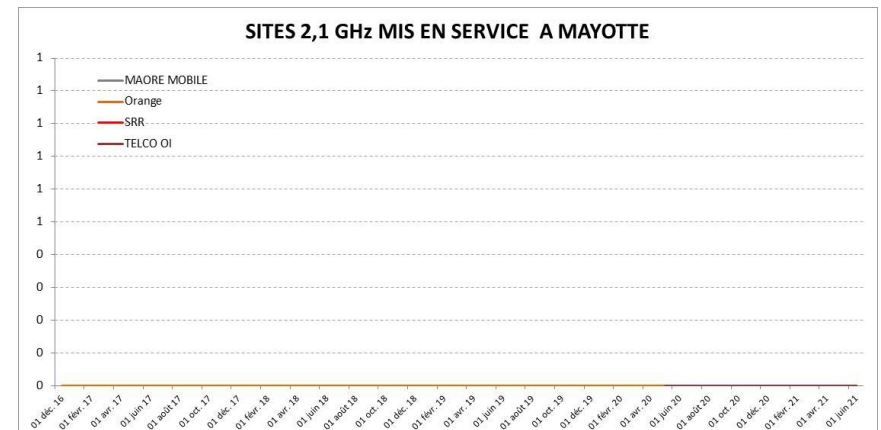
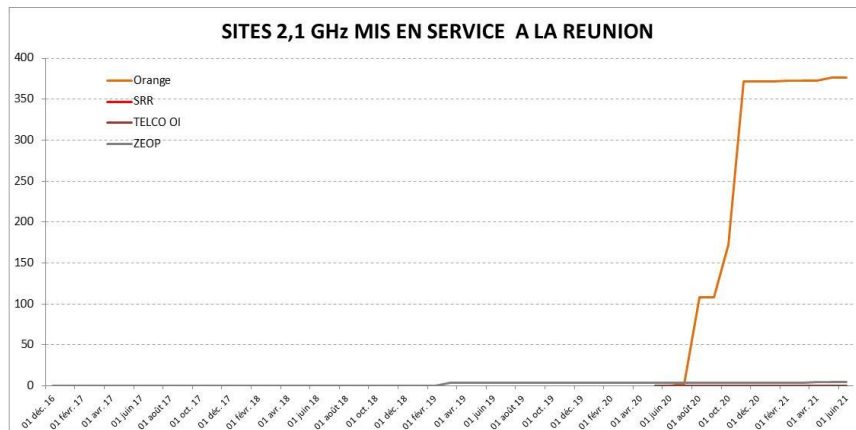
(*) Source: déclarations des opérateurs à l'ANFR

F. Historique des sites 4G mis en service (*) dans les DOM dans la bande 2,1 GHz (depuis déc. 2016) (1/2)



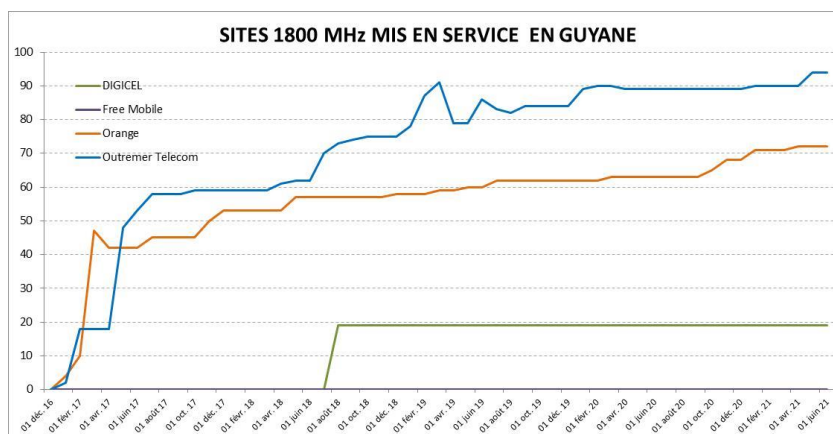
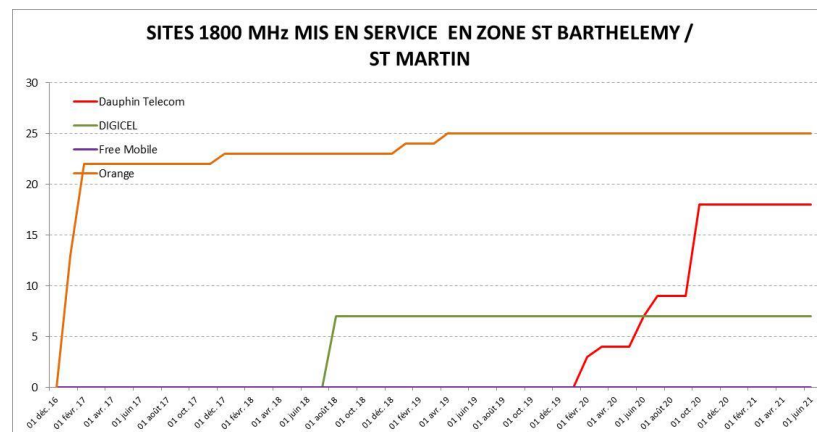
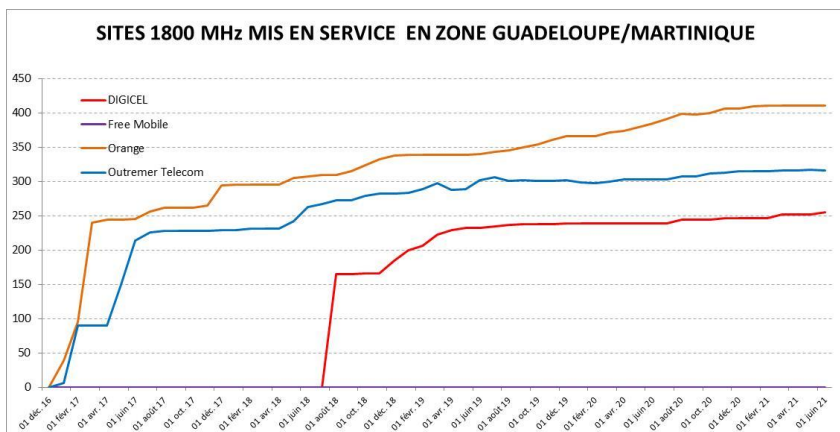
(*) Source: déclarations des opérateurs à l'ANFR

F. Historique des sites 4G mis en service (*) dans les DOM dans la bande 2,1 GHz (depuis déc. 2016) (2/2)



(*) Source: déclarations des opérateurs à l'ANFR

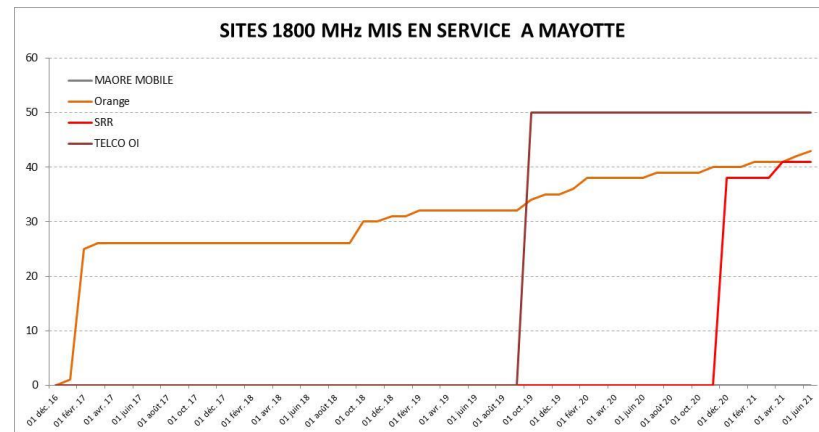
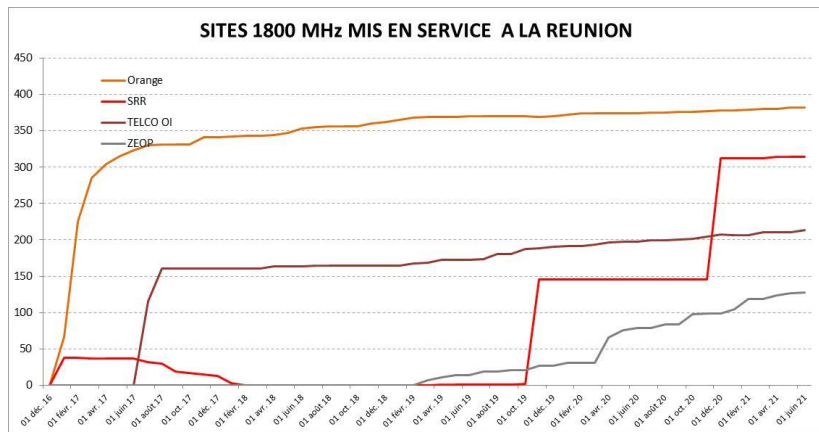
G. Historique des sites 4G mis en service (*) dans les DOM, dans la bande 1 800 MHz (depuis déc. 2016)(1/2)



(*) Source: déclarations des opérateurs à l'ANFR

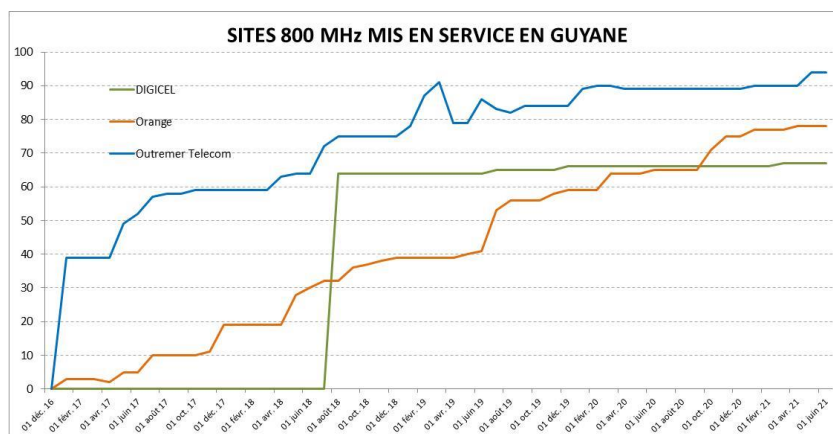
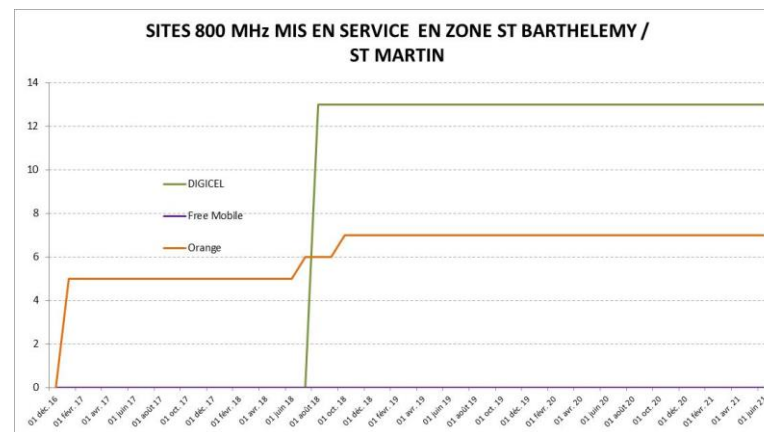
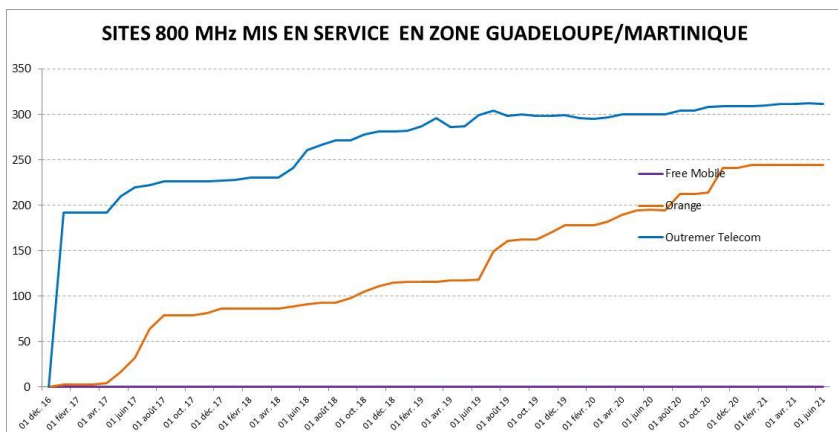
G. Historique des sites 4G mis en service (*) dans les DOM, dans la bande 1 800 MHz (depuis déc. 2016)(2/2)

les



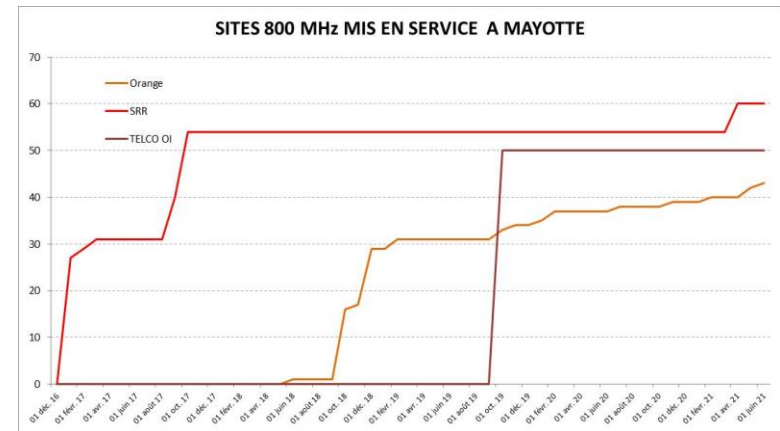
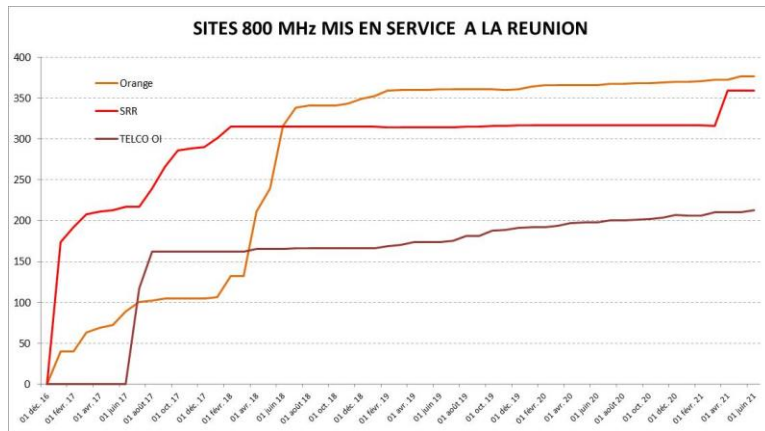
(*) Source: déclarations des opérateurs à l'ANFR

H. Historique des sites 4G mis en service (*) dans les DOM, dans la bande 800 MHz (depuis déc. 2016) (1/2)



(*) Source: déclarations des opérateurs à l'ANFR

H. Historique des sites 4G mis en service (*) dans les DOM, dans la bande 800 MHz (depuis déc. 2016)(2/2)



(*) Source: déclarations des opérateurs à l'ANFR