

OBSERVATOIRE DU DEPLOIEMENT DES RESEAUX MOBILES

Outre-Mer

RESULTATS AU 1^{ER} MAI 2020

SYNTHÈSE DES PRINCIPAUX RÉSULTATS AU 1^{ER} MAI 2020

01. Synthèse des principaux résultats	p. 3
02. Liste des opérateurs d’Outre-Mer	p. 4
03. Tableau de synthèse 4G en Outre-Mer	p. 5
04. Tableau de synthèse 4G en Outre-Mer (variations des parcs sur le mois passé)	p. 6
05. Tableau de synthèse 3G en Outre-Mer	p. 7
06. Tableau de synthèse 2G en Outre-Mer	p. 8
07. Graphes d’évolution des déploiements des réseaux mobiles 4G par opérateur Outre-Mer depuis 2016	p. 9
A. Historique des supports 4G autorisés dans les DOM, par opérateur depuis décembre 2016	p. 10-11
B. Historique des supports 4G autorisés dans les DOM, dans la bande 2,6 GHz (depuis déc. 2016)	p. 12-13
C. Historique des supports 4G autorisés dans les DOM, dans la bande 2,1 GHz (depuis déc. 2016)	p. 14-15
D. Historique des supports 4G autorisés dans les DOM, dans la bande 1 800 MHz (depuis déc. 2016)	p. 16-17
E. Historique des supports 4G autorisés dans les DOM, dans la bande 800 MHz (depuis déc. 2016)	p. 18-19
F. Historique des supports 4G en service dans les DOM, par opérateur (depuis déc. 2016)	p. 20-21
G. Historique des supports 4G en service dans les DOM, dans la bande 2,6 GHz (depuis déc. 2016)	p. 22-23
H. Historique des supports 4G en service dans les DOM, dans la bande 2,1 GHz (depuis déc. 2016)	p. 24-25
I. Historique des supports 4G en service dans les DOM, dans la bande 1 800 MHz (depuis déc. 2016)	p. 26-27
J. Historique des supports 4G en service dans les DOM, dans la bande 800 MHz (depuis déc. 2016)	p. 28-29

01. Synthèse des principaux résultats ^{1/2}

Au 1er mai 2020,

- 2 715 sites sont autorisés Outre-Mer pour la téléphonie 4G ;
- 2 797 sites sont autorisés Outre-Mer pour la téléphonie 3G ;
- 2 943 sites sont autorisés Outre-Mer pour la téléphonie 2G .

Par ailleurs 17 sites expérimentaux 5G sont autorisés à la Réunion pour Orange.

02. Liste des opérateurs d'Outre-Mer

	Guadeloupe (971)	Martinique (972)	Guyane (973)	Réunion (974)	Saint-Pierre-et-Miquelon (975)	Mayotte (976)	Saint-Barthélemy (977)	Wallis et Futuna (978)	Polynésie française (986)	Nouvelle Calédonie (987)	Saint-Pierre-et-Miquelon (988)
Orange	X	X	X	X			X	X	X		
SRR				X			X				
OPT Nouvelle-Calédonie											X
SPM Télécom					X						
Outremer Télécom	X	X	X								
GLOBALTEL					X						
VINI										X	
UTS Caraïbes							X	X			
DIGICEL	X	X	X				X	X			
DAUPHIN TELECOM							X	X			
PMT/VODAFONE										X	
BPT									X		
BJT Partners							X				
TELCO OI				X		X					
VITI SAS										X	
ZEOP				X							

03. Tableau de synthèse 4G en Outre-Mer

Au 1er mai 2020	LTE700	LTE700	LTE800	LTE800	LTE2100	LTE2100	LTE2600	LTE2600	LTE1800	LTE1800	TOTAL	TOTAL
	AUTORISES	SERVICE	AUTORISES	SERVICE	AUTORISES	SERVICE	AUTORISES	SERVICE	AUTORISES	SERVICE	AUTORISES4G	SERVICE4G
MAORE MOBILE	0	0	0	0	0	0	0	0	6	0	6	0
BPT	0	0	7	5	0	0	0	0	0	0	7	5
DIGICEL	0	0	88	79	3	1	92	82	325	265	387	319
FREE MOBILE	0	0	39	0	0	0	50	0	50	0	50	0
GLOBALTEL	0	0	3	2	0	0	0	0	2	2	5	4
GOUV Nlle Calédonie (OPT)	0	0	149	116	0	0	1	1	111	104	253	214
ORANGE	0	0	760	668	27	0	486	348	954	880	992	927
OUTREMER TELECOM	0	0	401	389	0	0	399	390	404	393	404	394
PMT/VODAFONE	0	0	72	71	66	65	0	0	0	0	82	81
SRR	0	0	418	371	0	0	392	285	272	146	425	401
TELCO OI	0	0	262	248	0	0	0	0	262	247	262	248
ONATI	0	0	223	219	0	0	9	7	0	0	231	226
ZEOP	0	0	0	0	84	4	84	2	84	76	84	78
VITI SAS	0	0	61	59	0	0	51	51	0	0	69	67
Total théorique	0	0	2 483	2 227	180	70	1 574	1 169	2 484	2 117	3 272	2 968
Nb. de supports	0	0	2 181	1 985	180	70	1 400	1 081	2 046	1 802	2 715	2 508

Certains des supports autorisés dans les différentes bandes de fréquences sont mutualisés. Ceci explique pourquoi la somme des supports autorisés par bande de fréquences n'est pas égale à la totalité des supports autorisés.

04. Tableau de synthèse 4G en Outre-Mer (variations des parcs sur le mois passé)

Variations sur le mois de avril	LTE700	LTE700	LTE800	LTE800	LTE2600	LTE2600	LTE1800	LTE1800	TOTAL	TOTAL
	AUTORISES	SERVICE	AUTORISES	SERVICE	AUTORISES	SERVICE	AUTORISES	SERVICE	AUTORISES4G	SERVICE4G
BPT	0	0	0	0	0	0	0	0	0	0
DIGICEL	0	0	0	0	0	0	0	0	0	0
FREE MOBILE	0	0	0	0	0	0	0	0	0	0
GLOBALTEL	0	0	0	0	0	0	0	0	0	0
GOUV Nelle Calédonie (OPT)	0	0	0	0	0	0	0	0	0	0
ORANGE	0	0	11	5	8	3	8	6	8	6
OUTREMER TELECOM	0	0	0	0	0	0	0	0	0	0
PMT/VODAFONE	0	0	0	0	0	0	0	0	0	0
SRR	0	0	0	0	0	0	10	0	0	0
TELCO OI	0	0	0	1	0	0	0	1	0	1
ONATI	0	0	0	0	0	0	0	0	0	0
ZEOP	0	0	0	0	16	0	16	0	16	10
VITI SAS	0	0	1	1	2	2	0	0	0	0
Total théorique	0	0	12	7	33	5	44	7	35	17
Nb. de supports	0	0	12	7	33	5	44	7	35	17

Certains des supports autorisés dans les différentes bandes de fréquences sont mutualisés. Ceci explique pourquoi la somme des supports autorisés par bande de fréquences n'est pas égale à la totalité des supports autorisés.

05. Tableau de synthèse 3G en Outre-Mer

<i>Au 1er mai 2020</i>	UMTS900	UMTS900	UMTS2100	UMTS2100	TOTAL	TOTAL
	AUTORISES	SERVICE	AUTORISES	SERVICE	AUTORISES3G	SERVICE3G
BPT	7	5	0	0	7	5
DAUPHIN TELECOM	0	0	18	5	18	5
FREE MOBILE	12	0	50	0	50	0
DIGICEL	337	314	405	334	408	367
GOUV Nelle Calédonie (OPT)	271	268	113	111	380	376
ORANGE	434	417	947	888	961	897
OUTREMER TELECOM	391	382	402	390	403	393
PMT/VODAFONE	109	108	10	10	117	116
SRR	423	401	406	358	436	421
TELCO OI	262	247	262	247	262	247
ONATI	170	164	185	168	244	230
UTS Caraïbes	2	1	15	14	15	14
<i>Total théorique</i>	<i>2 418</i>	<i>2 307</i>	<i>2 813</i>	<i>2 525</i>	<i>3 301</i>	<i>3 071</i>
Nb. de supports	2 134	2 045	2 327	2 143	2 797	2 640

Certains des supports autorisés dans les différentes bandes de fréquences sont mutualisés. Ceci explique pourquoi la somme des supports autorisés par bande de fréquences n'est pas égale à la totalité des supports autorisés.

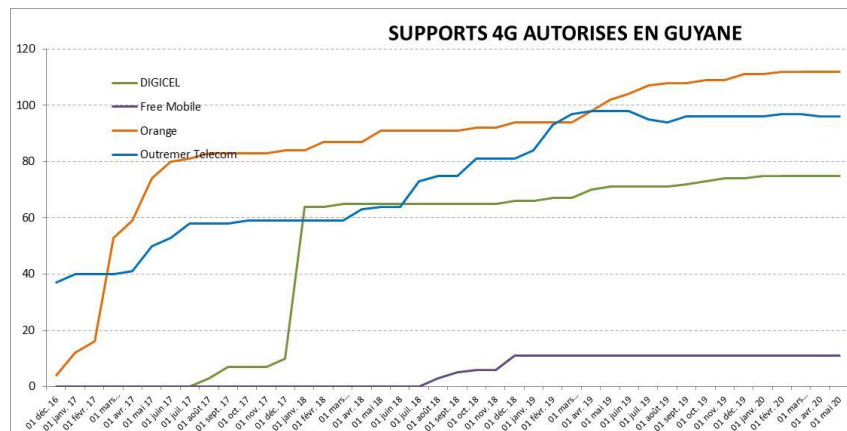
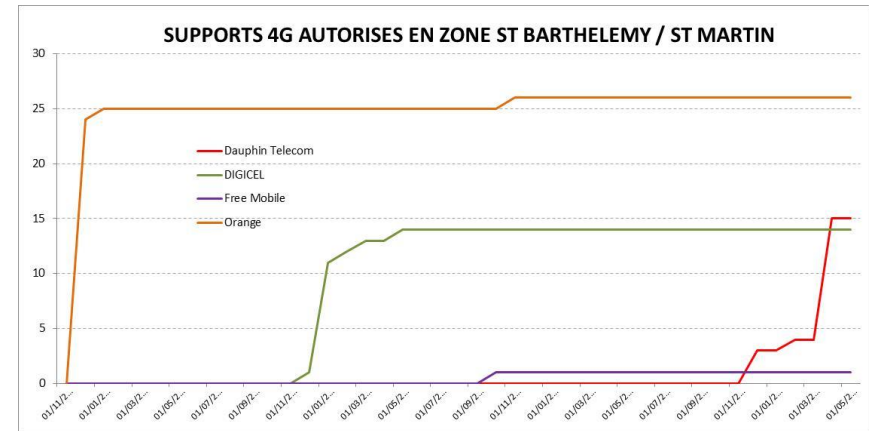
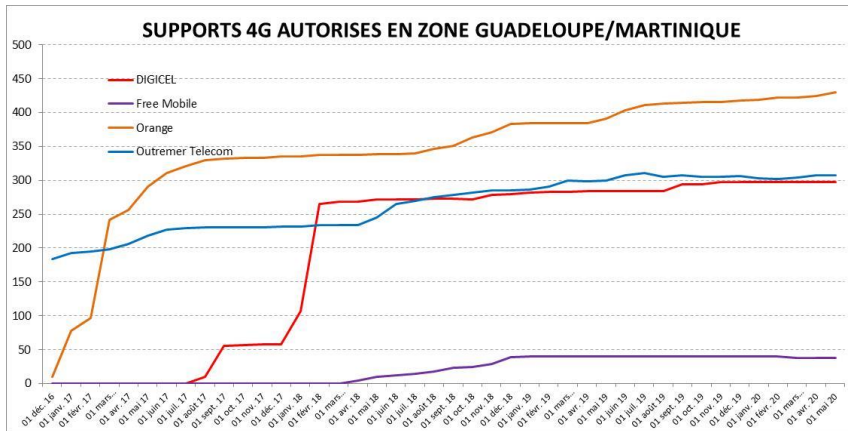
06. Tableau de synthèse 2G en Outre-Mer

<i>Au 1er mai 2020</i>	GSM900	GSM900	GSM1800	GSM1800	TOTAL	TOTAL
	AUTORISES	SERVICE	AUTORISES	SERVICE	AUTORISES2G	SERVICE2G
MAORE MOBILE	22	20	24	21	24	21
DAUPHIN TELECOM	19	15	2	1	20	16
DIGICEL	408	376	1	1	408	376
GLOBALTEL	11	10	0	0	11	10
GOUV Nelle Calédonie (OPT)	371	369	0	0	371	369
ORANGE	992	940	142	35	993	941
OUTREMER TELECOM	401	391	394	385	401	392
PMT/VODAFONE	117	116	0	0	117	116
SPM TELECOM	11	11	0	0	11	11
SRR	427	406	54	51	431	409
TELCO OI	262	248	262	247	262	248
ONATI	372	361	0	0	372	361
UTS Caraïbes	13	11	0	0	13	11
<i>Total théorique</i>	<i>3 426</i>	<i>3 274</i>	<i>879</i>	<i>741</i>	<i>3 434</i>	<i>3 281</i>
Nb. de supports	2 936	2 813	857	733	2 943	2 819

Certains des supports autorisés dans les différentes bandes de fréquences sont mutualisés. Ceci explique pourquoi la somme des supports autorisés par bande de fréquences n'est pas égale à la totalité des supports autorisés.

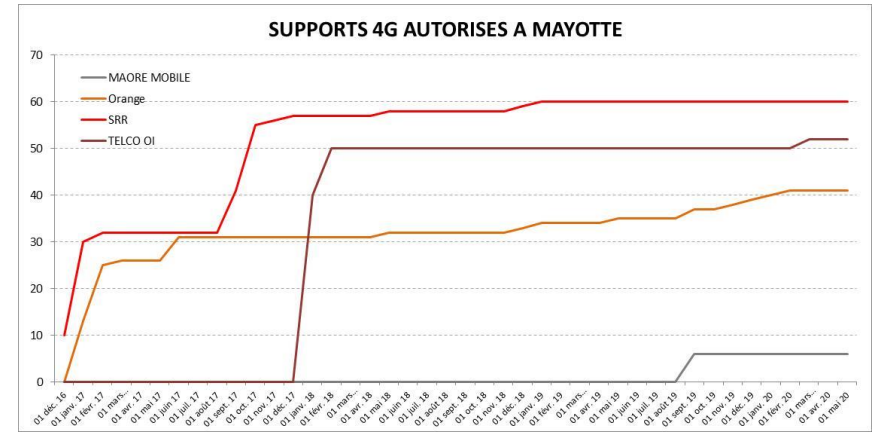
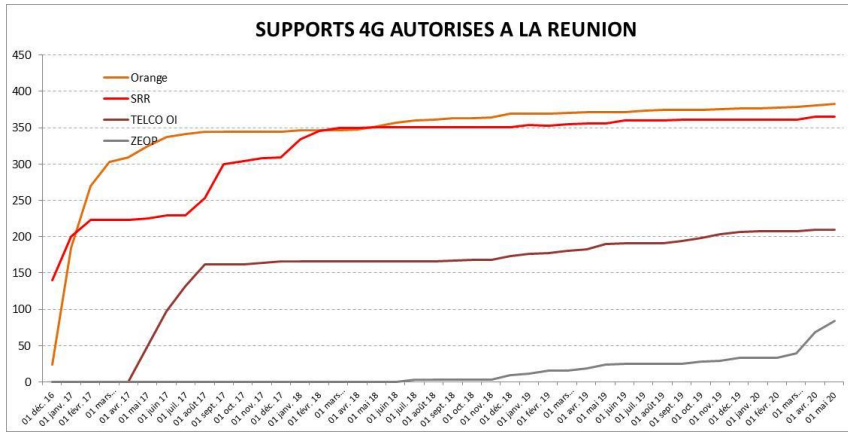
07. GRAPHES D'ÉVOLUTION DES DEPLOIEMENTS DES RESEAUX MOBILES 4G PAR OPERATEUR OUTRE-MER DEPUIS DECEMBRE 2016

A. Historique des supports 4G autorisés dans les DOM, par opérateur depuis décembre 2016 (1/2)



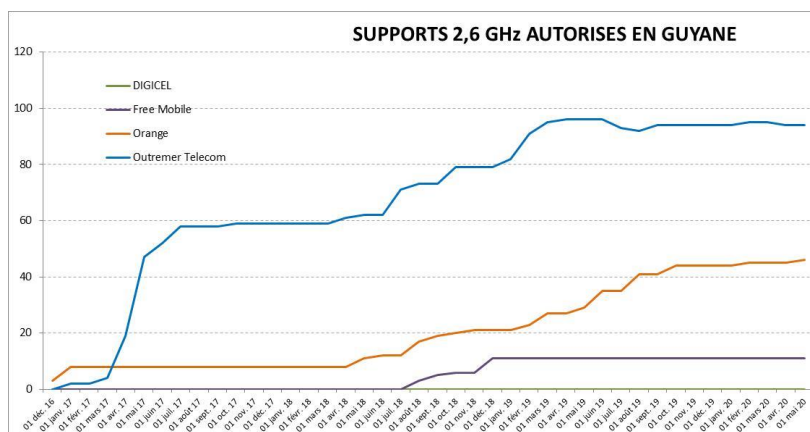
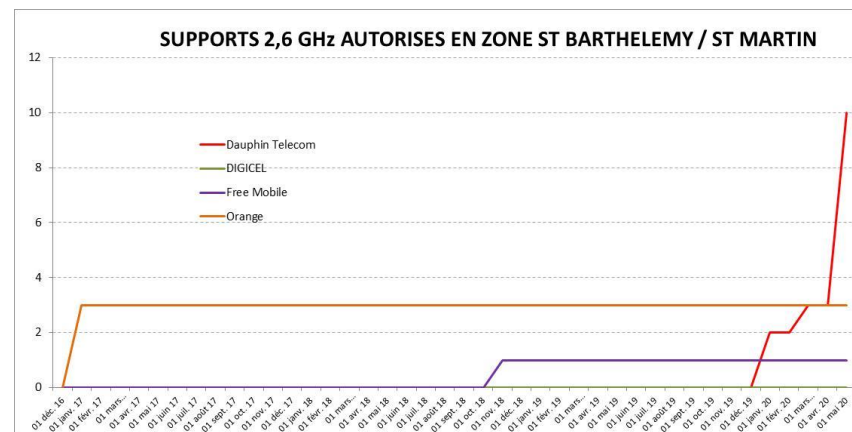
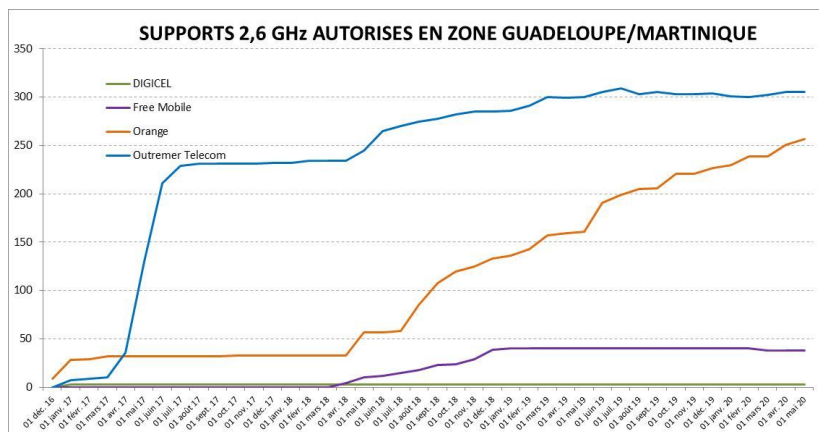
Support : infrastructure supportant une ou plusieurs antennes

A. Historique des supports 4G autorisés dans les DOM, par opérateur depuis décembre 2016 (2/2)



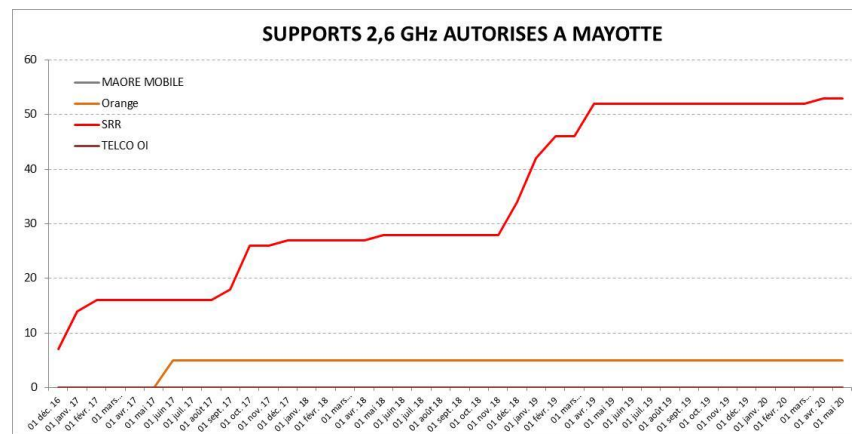
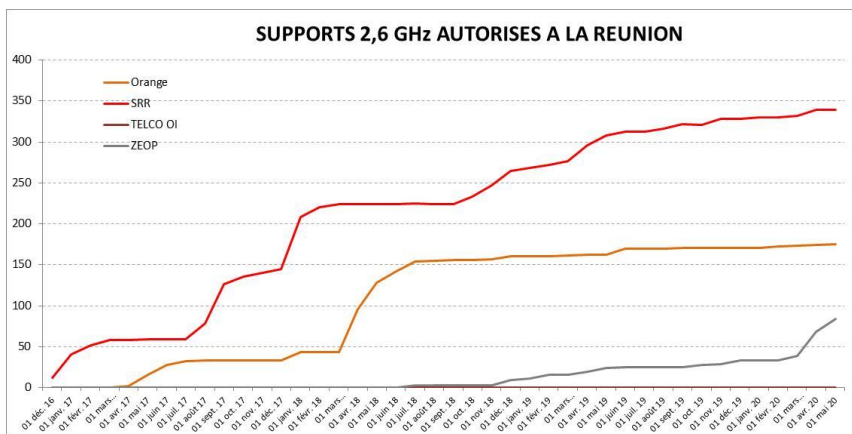
Support : infrastructure supportant une ou plusieurs antennes

B. Historique des supports 4G autorisés dans les DOM dans la bande 2,6 GHz (depuis déc. 2016) (1/2)



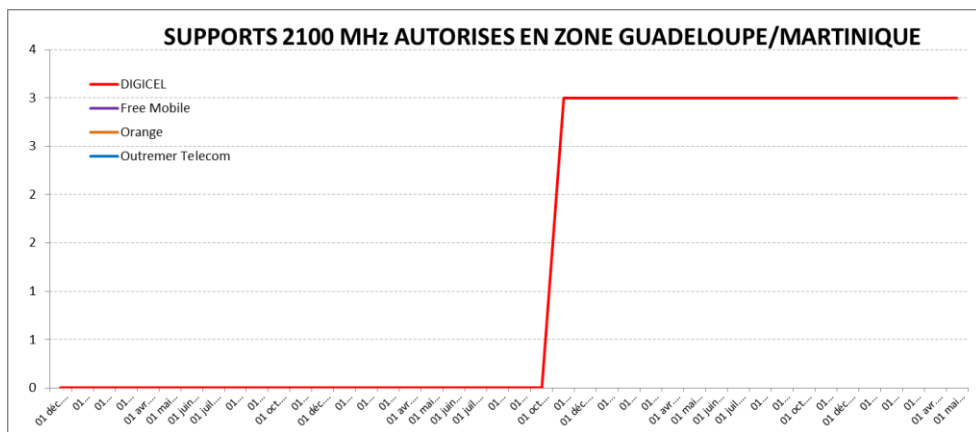
Support : infrastructure supportant une ou plusieurs antennes

B. Historique des supports 4G autorisés dans les DOM dans la bande 2,6 GHz (depuis déc. 2016) (2/2)



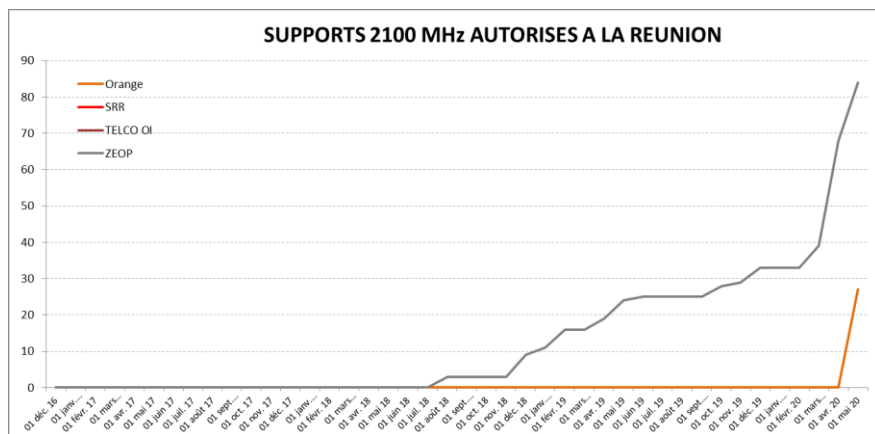
Support : infrastructure supportant une ou plusieurs antennes

B. Historique des supports 4G autorisés dans les DOM dans la bande 2,1 GHz (depuis déc. 2016) (1/2)



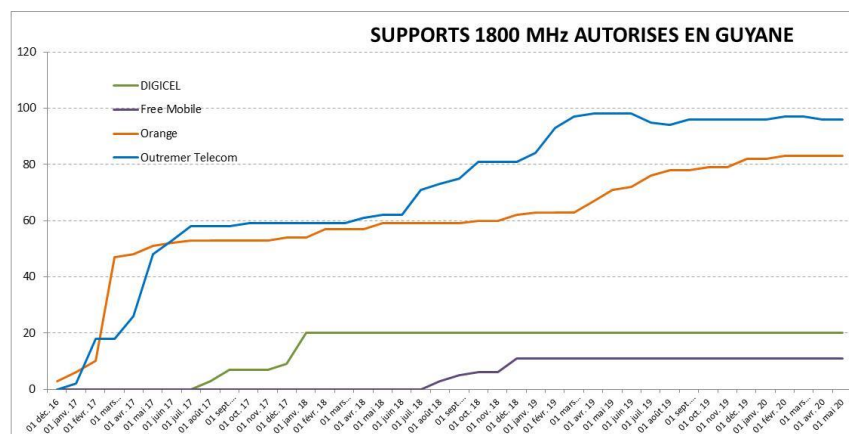
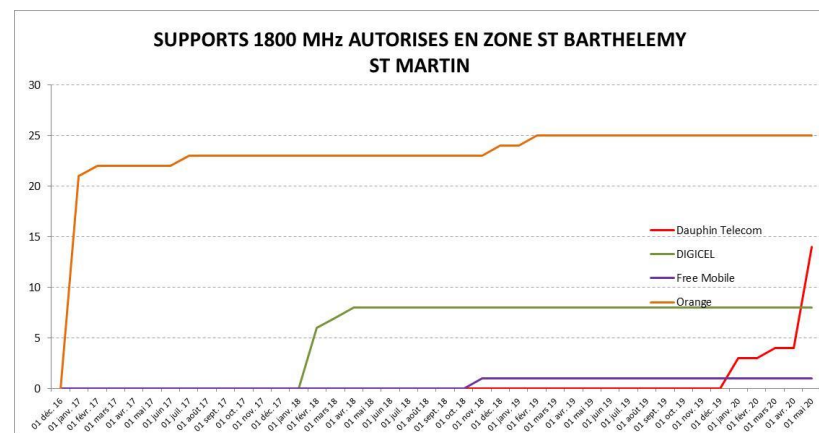
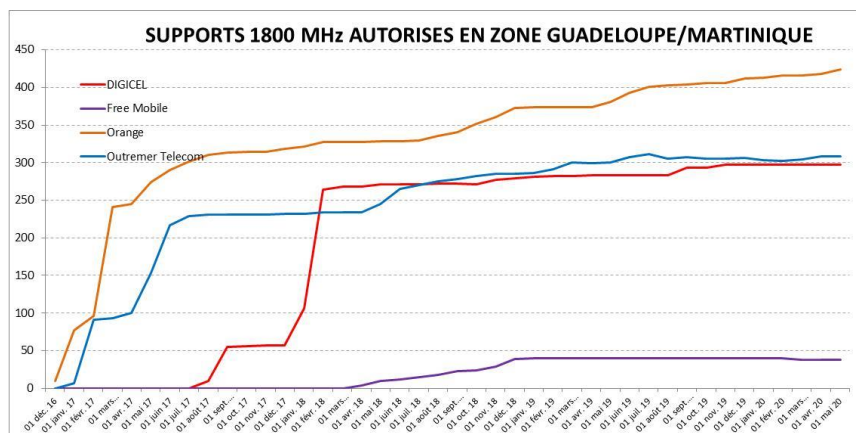
Support : infrastructure supportant une ou plusieurs antennes

B. Historique des supports 4G autorisés dans les DOM dans la bande 2,1 GHz (depuis déc. 2016) (2/2)



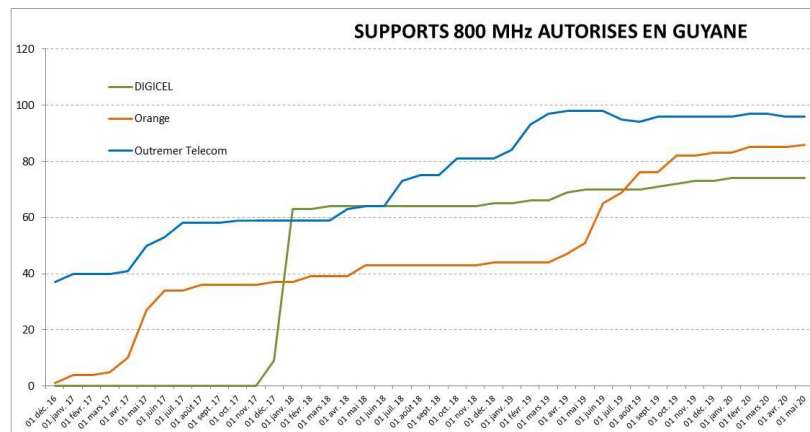
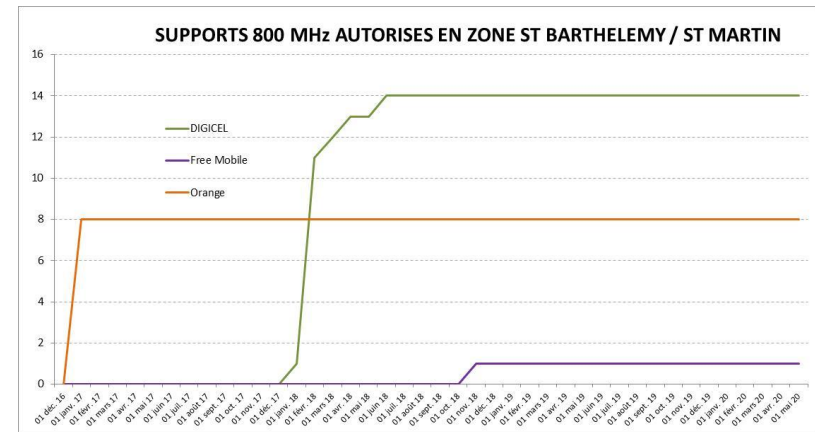
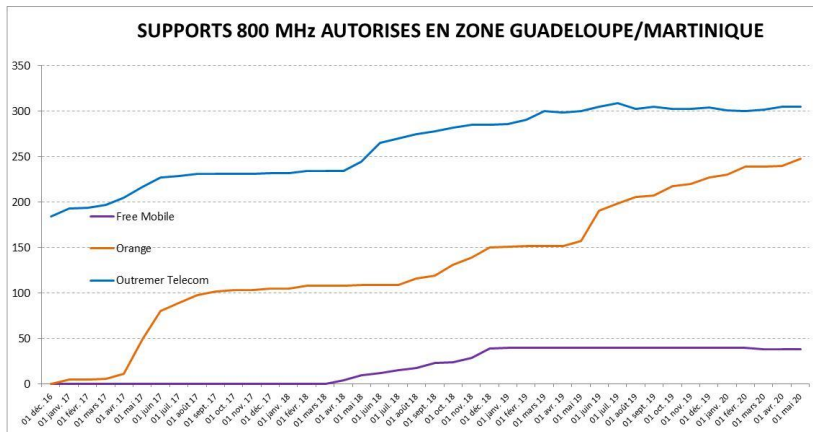
Support : infrastructure supportant une ou plusieurs antennes

C. Historique des supports 4G autorisés dans les DOM, dans la bande 1 800 MHz (depuis déc. 2016) (1/2)



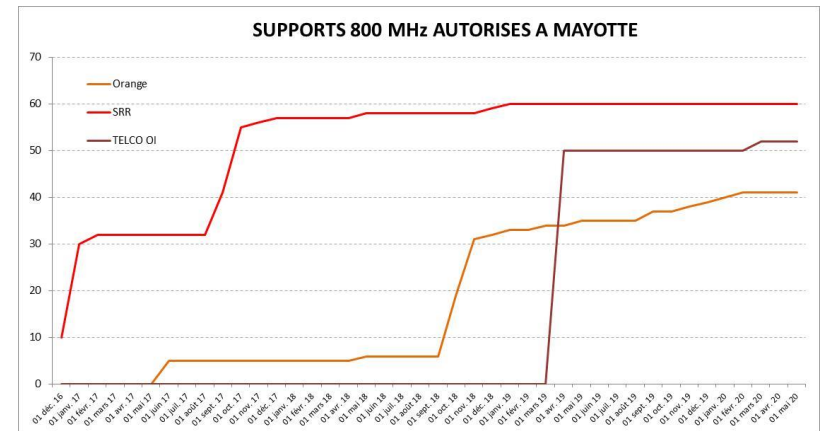
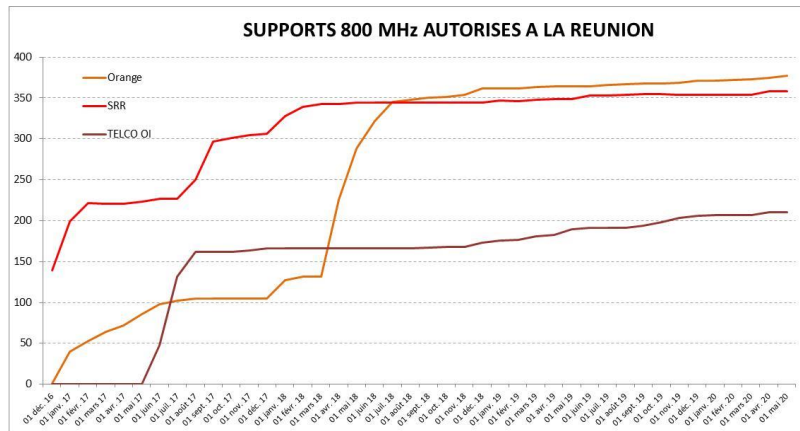
Support : infrastructure supportant une ou plusieurs antennes

D. Historique des supports 4G autorisés dans les DOM, dans la bande 800 MHz (depuis déc. 2016) (1/2)



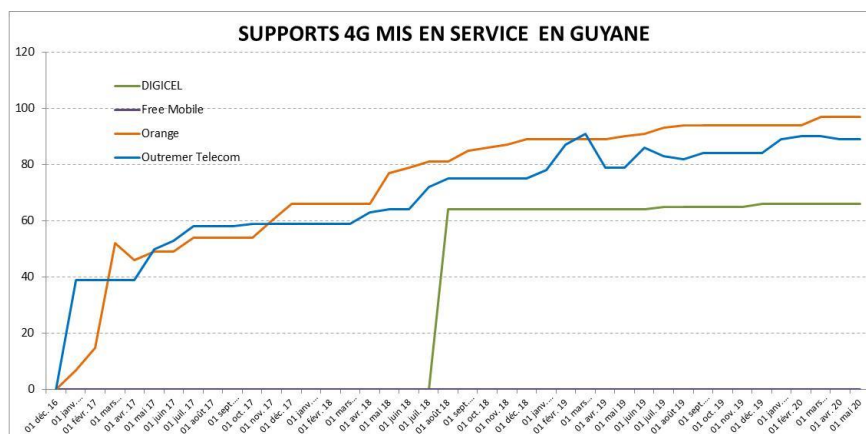
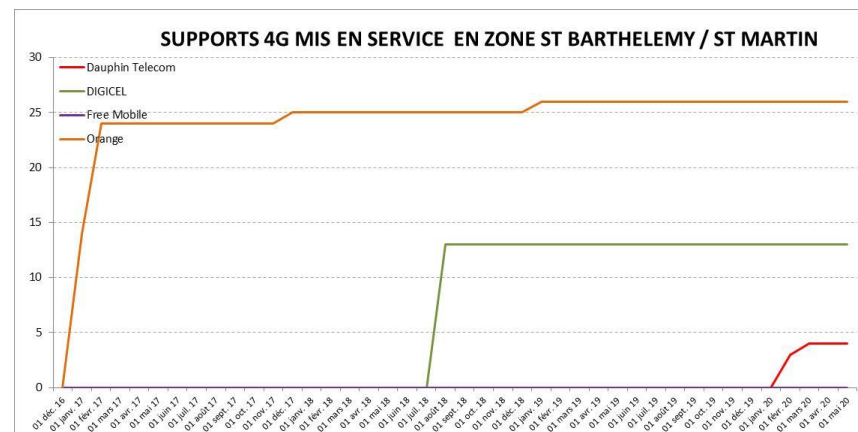
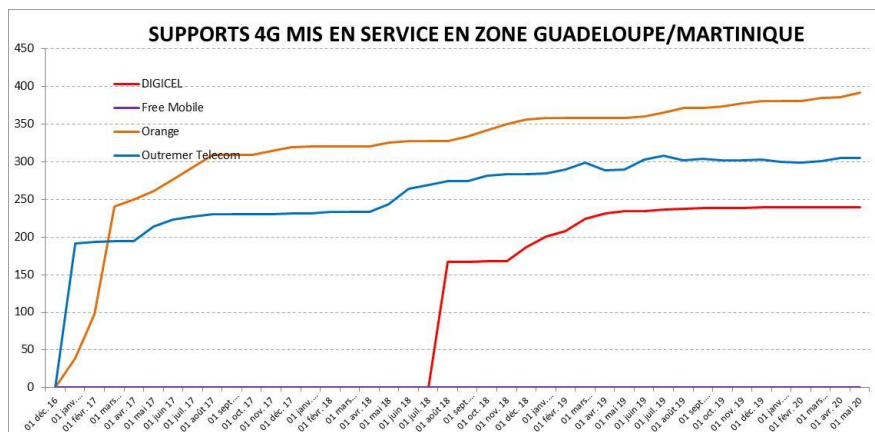
Support : infrastructure supportant une ou plusieurs antennes

D. Historique des supports 4G autorisés dans les DOM, dans la bande 800 MHz (depuis déc. 2016) (2/2)



Support : infrastructure supportant une ou plusieurs antennes

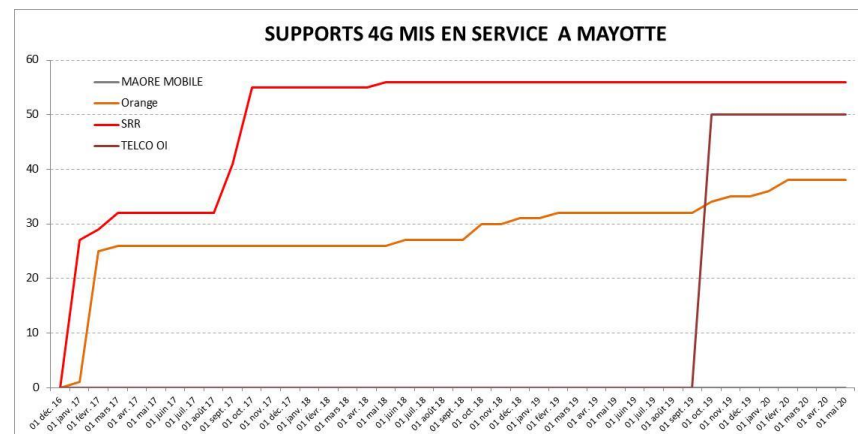
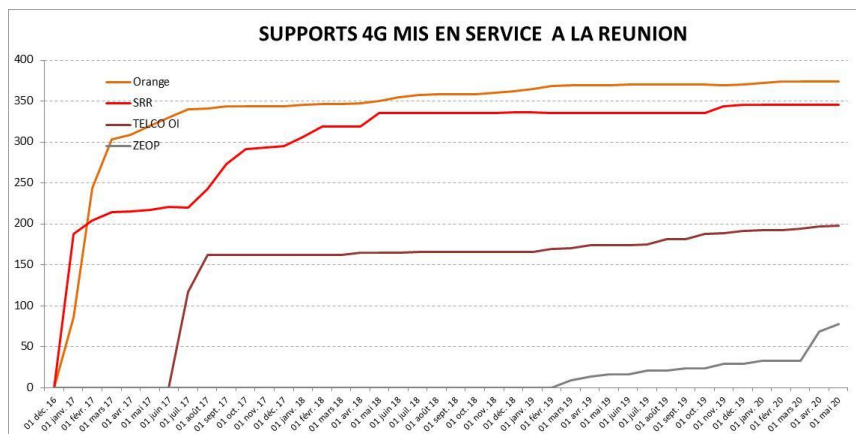
E. Historique des supports 4G mis en service (*) dans les DOM, par opérateur depuis décembre 2016 (1/2)



Support : infrastructure supportant une ou plusieurs antennes

(*) Source: déclarations des opérateurs à l'ANFR

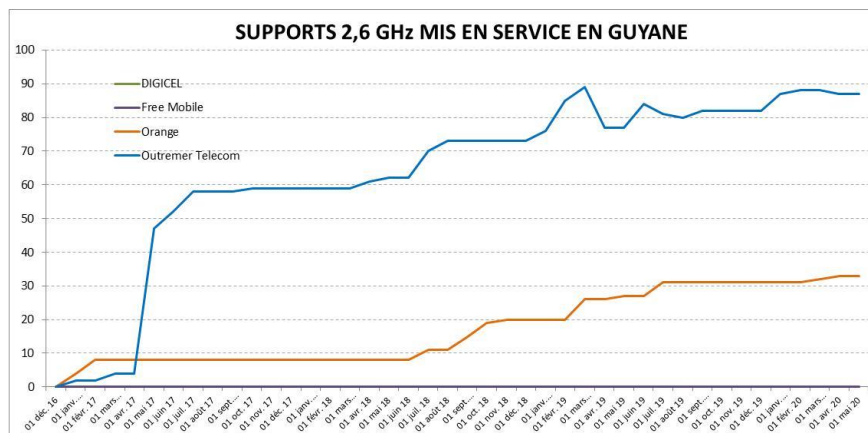
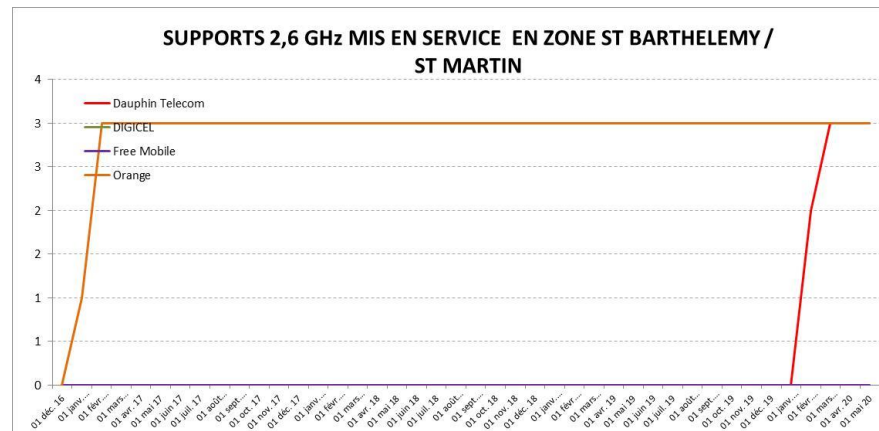
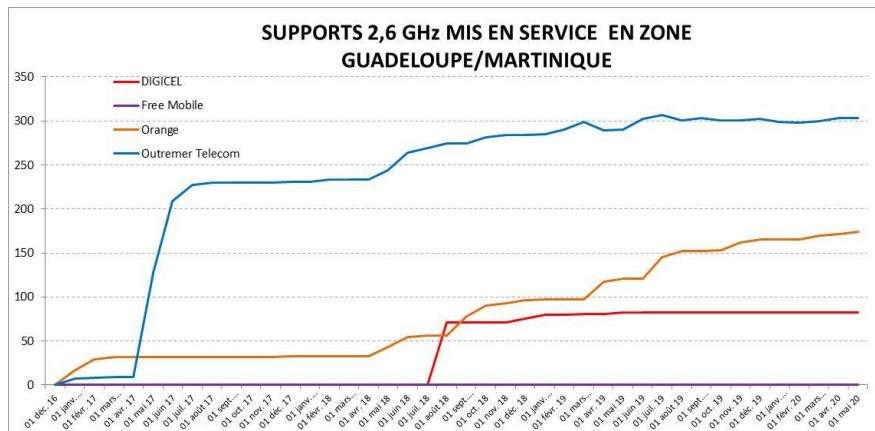
E. Historique des supports 4G mis en service (*) dans les DOM, par opérateur depuis décembre 2016 (2/2)



Support : infrastructure supportant une ou plusieurs antennes

(*) Source: déclarations des opérateurs à l'ANFR

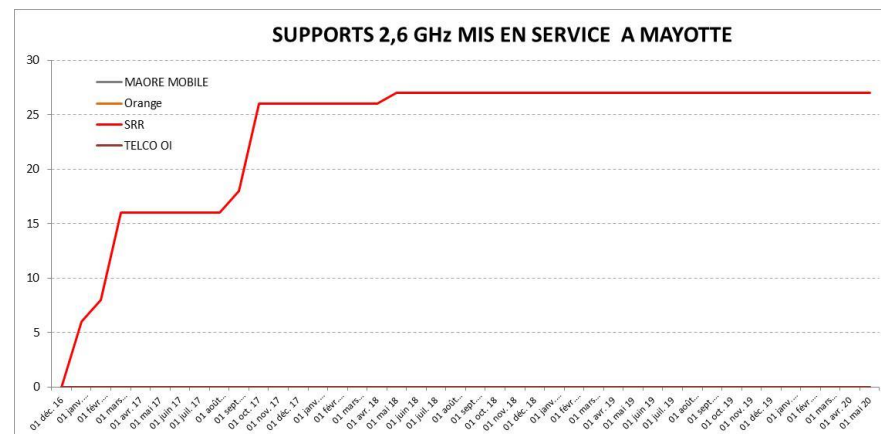
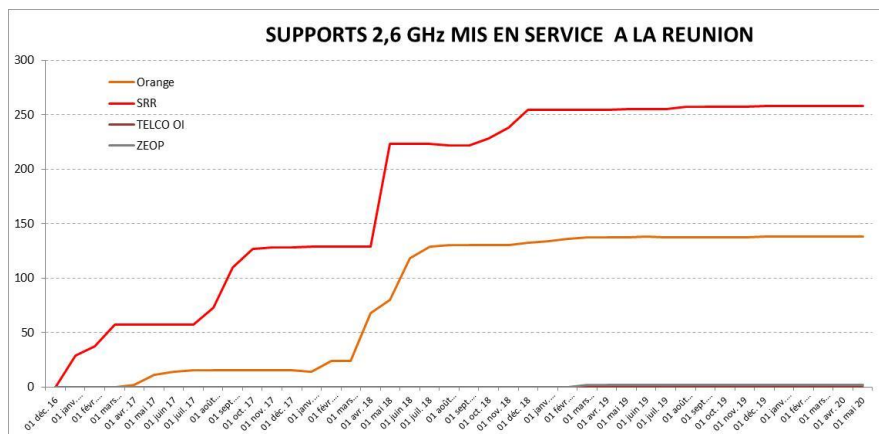
F. Historique des supports 4G mis en service (*) dans les DOM dans la bande 2,6 GHz (depuis déc. 2016) (1/2)



Support : infrastructure supportant une ou plusieurs antennes

(*) Source: déclarations des opérateurs à l'ANFR

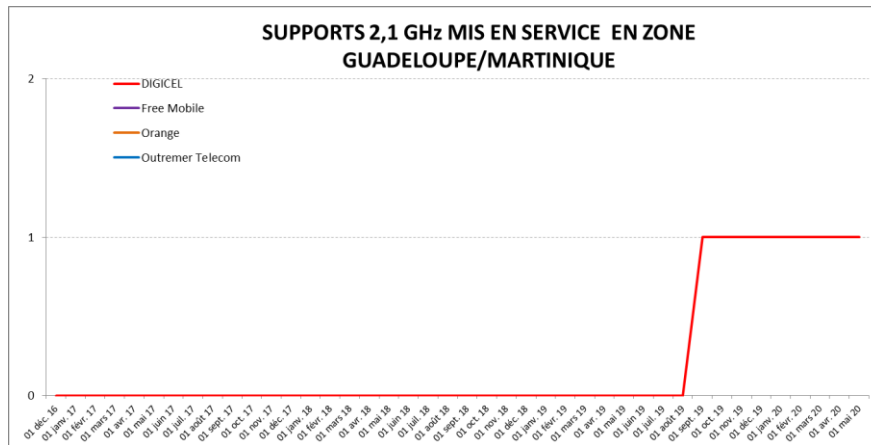
F. Historique des supports 4G mis en service (*) dans les DOM dans la bande 2,6 GHz (depuis déc. 2016) (2/2)



Support : infrastructure supportant une ou plusieurs antennes

(*) Source: déclarations des opérateurs à l'ANFR

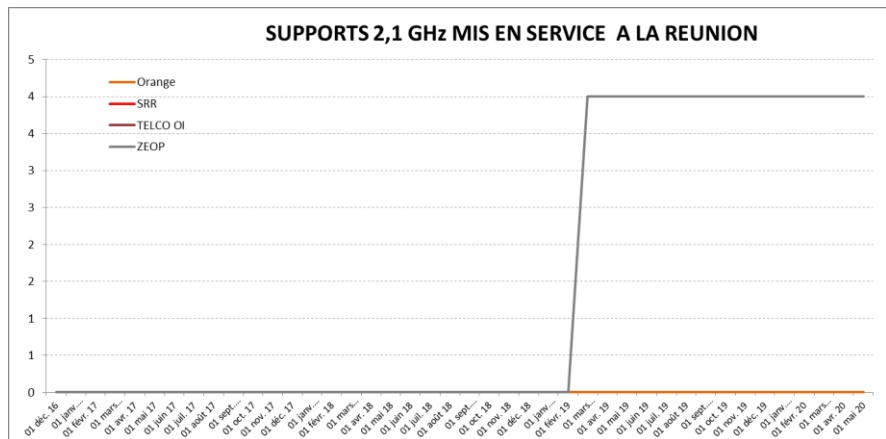
F. Historique des supports 4G mis en service (*) dans les DOM dans la bande 2,1 GHz (depuis déc. 2016) (1/2)



Support : infrastructure supportant une ou plusieurs antennes

(*) Source: déclarations des opérateurs à l'ANFR

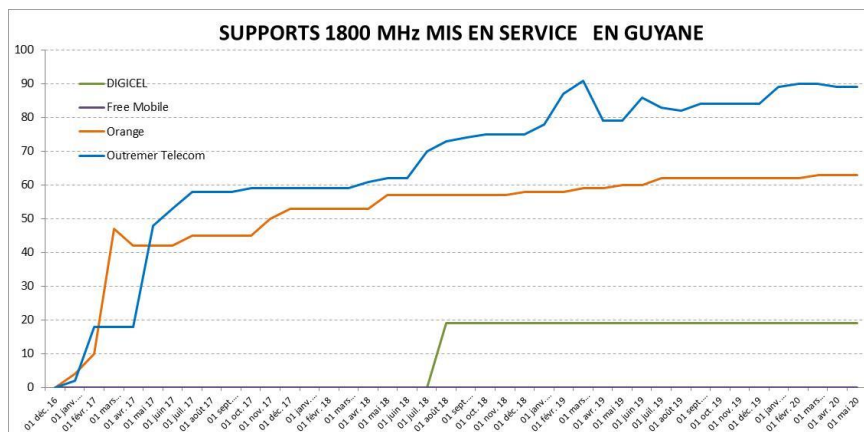
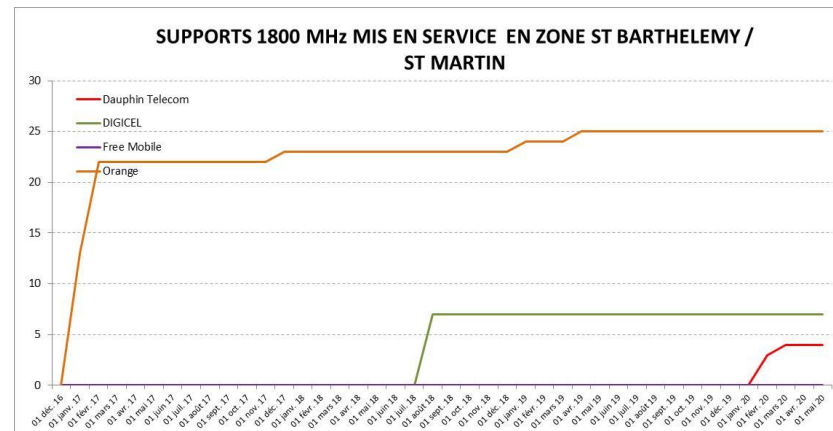
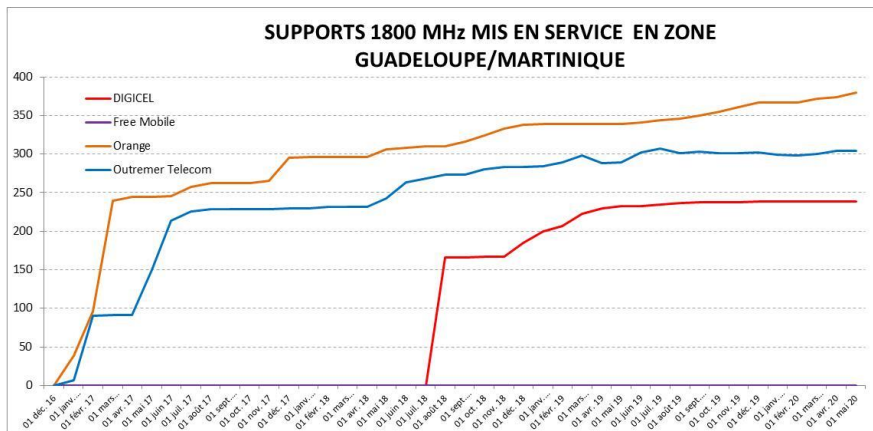
F. Historique des supports 4G mis en service (*) dans les DOM dans la bande 2,1 GHz (depuis déc. 2016) (2/2)



Support : infrastructure supportant une ou plusieurs antennes

(*) Source: déclarations des opérateurs à l'ANFR

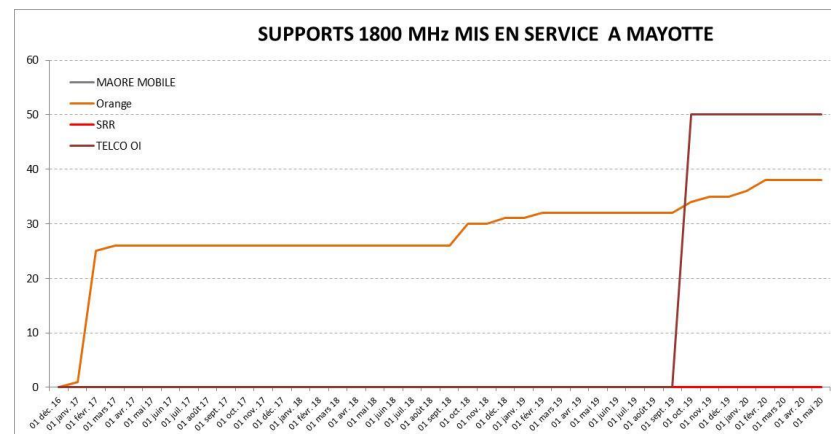
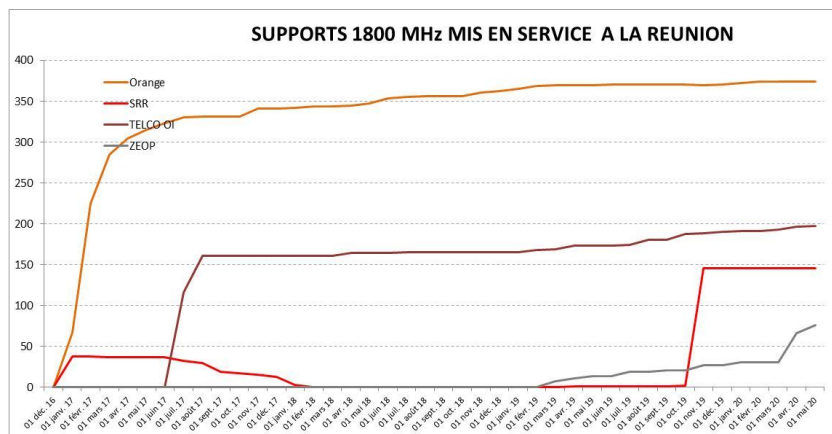
G. Historique des supports 4G mis en service (*) dans les DOM, dans la bande 1 800 MHz (depuis déc. 2016)(1/2)



Support : infrastructure supportant une ou plusieurs antennes

(*) Source: déclarations des opérateurs à l'ANFR

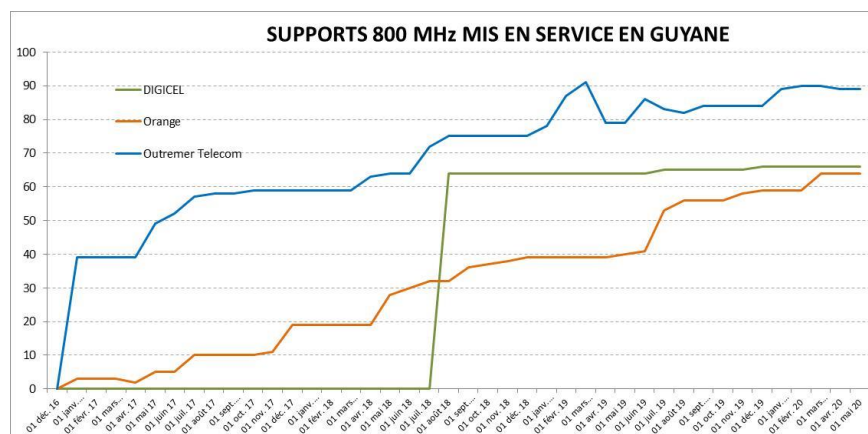
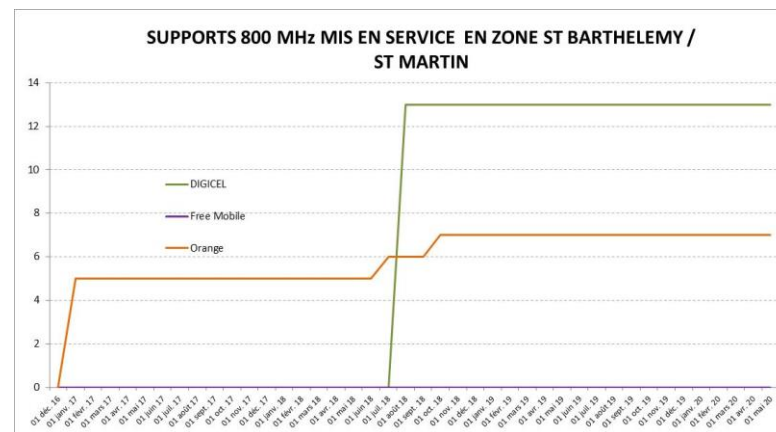
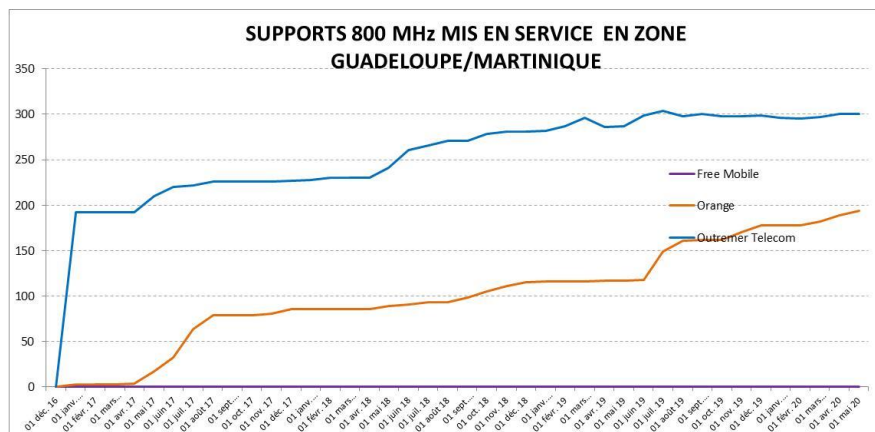
G. Historique des supports 4G mis en service (*) dans les DOM, dans la bande 1 800 MHz (depuis déc. 2016)(2/2)



Support : infrastructure supportant une ou plusieurs antennes

(*) Source: déclarations des opérateurs à l'ANFR

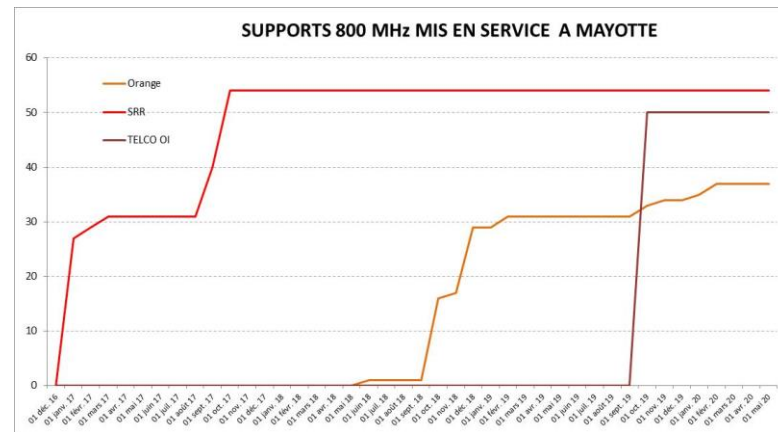
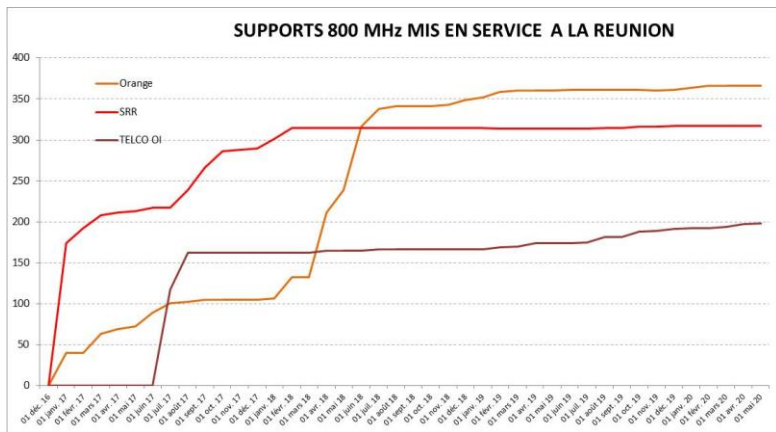
H. Historique des supports 4G mis en service (*) dans les DOM, dans la bande 800 MHz (depuis déc. 2016) (1/2)



Support : infrastructure supportant une ou plusieurs antennes

(*) Source: déclarations des opérateurs à l'ANFR

H. Historique des supports 4G mis en service (*) dans les DOM, dans la bande 800 MHz (depuis déc. 2016)(2/2)



Support : infrastructure supportant une ou plusieurs antennes

(*) Source: déclarations des opérateurs à l'ANFR