

# OBSERVATOIRE DU DEPLOIEMENT DES RESEAUX MOBILES Outre-Mer

RESULTATS AU 1<sup>ER</sup> AVRIL

<i>p. 03</i>	<b>01   Synthèse des principaux résultats</b>
<i>p. 04</i>	<b>02   Liste des opérateurs d’Outre-Mer</b>
<i>p. 05</i>	<b>03   Tableau de synthèse 4G en Outre-Mer</b>
<i>p. 06</i>	<b>04   Tableau de synthèse 4G en Outre-Mer (variations des parcs sur le mois passé)</b>
<i>p. 07</i>	<b>05   Tableau de synthèse 3G en Outre-Mer</b>
<i>p. 08</i>	<b>06   Tableau de synthèse 2G en Outre-Mer</b>
	<b>07   Graphes d’évolution des déploiements des réseaux mobiles 4G par opérateur Outre-Mer depuis 2016</b>
<i>p. 09-10</i>	A. Historique des sites 4G autorisés dans les DOM, par opérateur depuis décembre 2016
<i>p. 11-12</i>	B. Historique des sites 4G autorisés dans les DOM, dans la bande 2,6 GHz depuis déc. 2016
<i>p. 13-14</i>	C. Historique des sites 4G autorisés dans les DOM, dans la bande 2,1 GHz depuis déc. 2016
<i>p. 15-16</i>	D. Historique des sites 4G autorisés dans les DOM, dans la bande 1 800 MHz depuis déc. 2016
<i>p. 17-18</i>	E. Historique des sites 4G autorisés dans les DOM, dans la bande 800 MHz depuis déc. 2016
<i>p. 19-20</i>	F. Historique des sites 4G en service dans les DOM, par opérateur depuis déc. 2016
<i>p. 21-22</i>	G. Historique des sites 4G en service dans les DOM, dans la bande 2,6 GHz depuis déc. 2016
<i>p. 23-24</i>	H. Historique des sites 4G en service dans les DOM, dans la bande 2,1 GHz depuis déc. 2016
<i>p. 25-26</i>	I. Historique des sites 4G en service dans les DOM, dans la bande 1 800 MHz depuis déc. 2016
<i>p. 27-28</i>	J. Historique des sites 4G en service dans les DOM, dans la bande 800 MHz depuis déc. 2016

# 01 | Synthèse des principaux résultats

Au 1er avril 2022,

- 5 sites sont autorisés Outre-Mer (Guyane) pour la téléphonie 5G (bande 2100 MHz et bande 1800 MHz);
- 3 023 sites sont autorisés Outre-Mer pour la téléphonie 4G ;
- 2 958 sites sont autorisés Outre-Mer pour la téléphonie 3G ;
- 2 969 sites sont autorisés Outre-Mer pour la téléphonie 2G.

# 02 | Liste des opérateurs d'Outre-Mer

	Guadeloupe (971)	Martinique (972)	Guyane (973)	Réunion (974)	Saint-Pierre-et-Miquelon (975)	Mayotte (976)	Saint-Barthélemy (977)	Saint-Martin (978)	Wallis et Futuna (986)	Polynésie française (987)	Nouvelle-Calédonie (988)
Orange	X	X	X	X			X	X	X		
SRR				X			X				
OPT Nouvelle-Calédonie											X
SPM Télécom						X					
Outremer Télécom	X	X	X								
GLOBALTEL						X					
ONATi (Vini)											X
UTS Caraïbes								X	X		
DIGICEL	X	X	X					X	X		
DAUPHIN TELECOM								X	X		
PMT/VODAFONE											X
BPT										X	
MAORE MOBILE							X				
TELCO OI				X		X					
VITI SAS											X
ZEOP				X							

# 03 | Tableau de synthèse 4G en Outre-Mer

Au 1er avril 2022	LTE700	LTE700	LTE800	LTE800	LTE2100	LTE2100	LTE2600	LTE2600	LTE1800	LTE1800	TOTAL	TOTAL
	AUTORISES	SERVICE	AUTORISES	SERVICE	AUTORISES	SERVICE	AUTORISES	SERVICE	AUTORISES	SERVICE	AUTORISES4G	SERVICE4G
MAORE MOBILE	0	0	0	0	0	0	0	0	6	0	6	0
BPT	0	0	7	5	0	0	0	0	0	0	7	5
DAUPHIN TELECOM	0	0	0	0	0	0	15	15	20	20	21	21
DIGICEL	0	0	88	81	4	3	92	82	325	284	387	340
GLOBALTEL	0	0	3	2	0	0	0	0	2	2	5	4
GOUV Nelle Calédonie (OPT)	0	0	210	196	0	0	1	1	134	132	321	307
ORANGE	0	0	961	770	376	376	578	414	995	936	1 015	978
OUTREMER TELECOM	0	0	432	420	0	0	430	421	439	426	439	427
PMT/VODAFONE	0	0	106	95	109	96	6	4	23	12	120	109
SPM TELECOM	0	0	8	8	0	0	0	0	11	11	11	11
SRR	0	0	431	419	0	0	419	403	379	355	439	428
TELCO OI	0	0	288	275	0	0	0	0	288	275	288	275
ONATi (Vini)	0	0	237	233	104	3	109	54	0	0	263	241
UTS Caraïbes	0	0	0	0	0	0	0	0	0	0	0	0
ZEOP	0	0	0	0	195	7	195	4	195	168	195	170
VITI SAS	0	0	86	85	0	0	55	55	13	13	93	92
Total sans prendre en compte les mutualisations de sites	0	0	2 857	2 589	788	485	1 900	1 453	2 830	2 634	3 610	3 408
Nb. de sites en tenant compte des mutualisations	0	0	2 519	2 295	764	484	1 688	1 333	2 337	2 203	3 023	2 877

Certains des sites autorisés dans les différentes bandes de fréquences sont mutualisés. Ceci explique pourquoi la somme des sites autorisés par bande de fréquences n'est pas égale à la totalité des sites autorisés.

# 04 | Tableau de synthèse 4G en Outre-Mer (variations des parcs sur le mois passé)

Variations sur le mois de mars	LTE700	LTE700	LTE800	LTE800	LTE2100	LTE2100	LTE2600	LTE2600	LTE1800	LTE1800	TOTAL	TOTAL
	AUTORISES	SERVICE	AUTORISES	SERVICE	AUTORISES	SERVICE	AUTORISES	SERVICE	AUTORISES	SERVICE	AUTORISES4G	SERVICE4G
MAORE MOBILE	0	0	0	0	0	0	0	0	0	0	0	0
BPT	0	0	0	0	0	0	0	0	0	0	0	0
DAUPHIN TELECOM	0	0	0	0	0	0	0	0	0	0	0	0
DIGICEL	0	0	0	0	0	0	0	0	0	0	0	0
GLOBALTEL	0	0	0	0	0	0	0	0	0	0	0	0
GOUV Nelle Calédonie (OPT)	0	0	2	0	0	0	0	0	1	0	1	0
ORANGE	0	0	0	0	0	0	0	0	0	0	0	0
OUTREMER TELECOM	0	0	0	0	0	0	0	0	0	0	0	0
PMT/VODAFONE	0	0	0	0	0	0	0	0	0	1	0	0
SPM TELECOM	0	0	0	0	0	0	0	0	0	0	0	0
SRR	0	0	0	0	0	0	0	0	0	0	0	0
TELCO OI	0	0	3	0	0	0	0	0	3	0	3	0
ONATi (Vini)	0	0	-3	-1	96	3	20	31	0	0	16	1
UTS Caraïbes	0	0	0	0	0	0	0	0	0	0	0	0
ZEOP	0	0	0	0	6	0	6	0	6	0	6	3
VITI SAS	0	0	1	1	0	0	0	0	0	0	1	1
<i>Total sans prendre en compte les mutualisations de sites</i>	<i>0</i>	<i>0</i>	<i>3</i>	<i>0</i>	<i>102</i>	<i>3</i>	<i>26</i>	<i>31</i>	<i>10</i>	<i>1</i>	<i>27</i>	<i>5</i>
<b>Nb. de sites en tenant compte des mutualisations</b>	<b>0</b>	<b>0</b>	<b>3</b>	<b>0</b>	<b>102</b>	<b>3</b>	<b>26</b>	<b>31</b>	<b>10</b>	<b>1</b>	<b>27</b>	<b>5</b>

Certains des sites autorisés dans les différentes bandes de fréquences sont mutualisés. Ceci explique pourquoi la somme des sites autorisés par bande de fréquences n'est pas égale à la totalité des sites autorisés.

# 05 | Tableau de synthèse 3G en Outre-Mer

Au 1er avril 2022	UMTS900	UMTS900	UMTS2100	UMTS2100	TOTAL	TOTAL
	AUTORISES	SERVICE	AUTORISES	SERVICE	AUTORISES3G	SERVICE3G
<b>MAORE MOBILE</b>	0	0	0	0	0	0
<b>BPT</b>	7	5	0	0	7	5
<b>DAUPHIN TELECOM</b>	0	0	24	24	24	24
<b>DIGICEL</b>	343	317	405	353	408	385
<b>GLOBALTEL</b>	0	0	0	0	0	0
<b>GOUV Nelle Calédonie (OPT)</b>	330	313	136	132	453	436
<b>ORANGE</b>	906	881	986	932	1 003	963
<b>OUTREMER TELECOM</b>	420	411	437	423	438	426
<b>PMT/VODAFONE</b>	137	128	2	2	139	130
<b>SPM TELECOM</b>	0	0	0	0	0	0
<b>SRR</b>	438	426	434	420	450	439
<b>TELCO OI</b>	288	275	288	275	288	275
<b>ONATi (Vini)</b>	231	170	80	73	238	176
<b>UTS Caraïbes</b>	2	1	15	14	15	14
<b>VITI SAS</b>	0	0	0	0	0	0
<i>Total sans prendre en compte les mutualisations de sites</i>	3 102	2 927	2 807	2 648	3 463	3 273
<b>Nb. de sites en tenant compte des mutualisations</b>	2 647	2 500	2 321	2 218	2 958	2 794

Certains des sites autorisés dans les différentes bandes de fréquences sont mutualisés. Ceci explique pourquoi la somme des sites autorisés par bande de fréquences n'est pas égale à la totalité des sites autorisés.

## 06 | Tableau de synthèse 2G en Outre-Mer

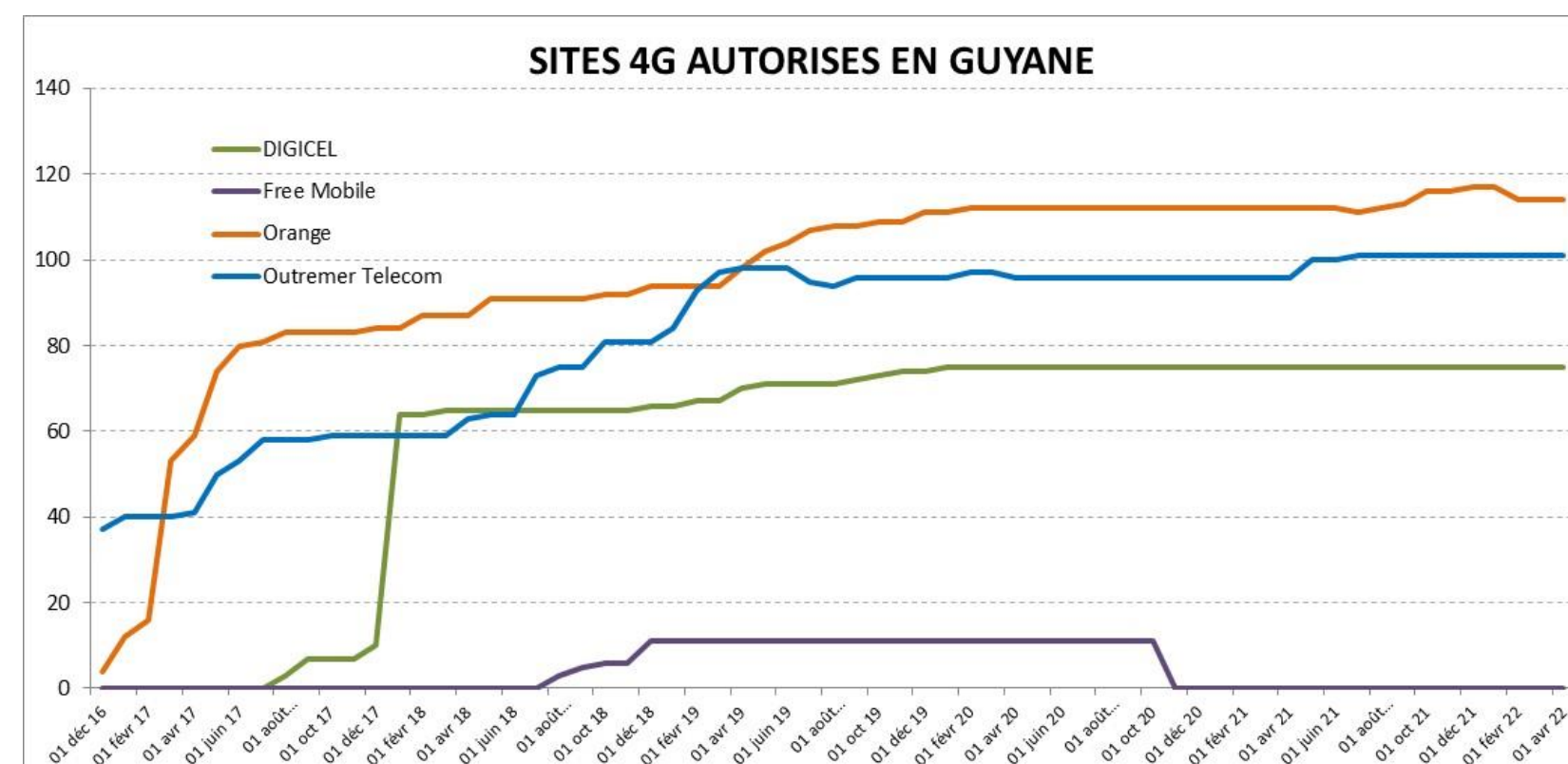
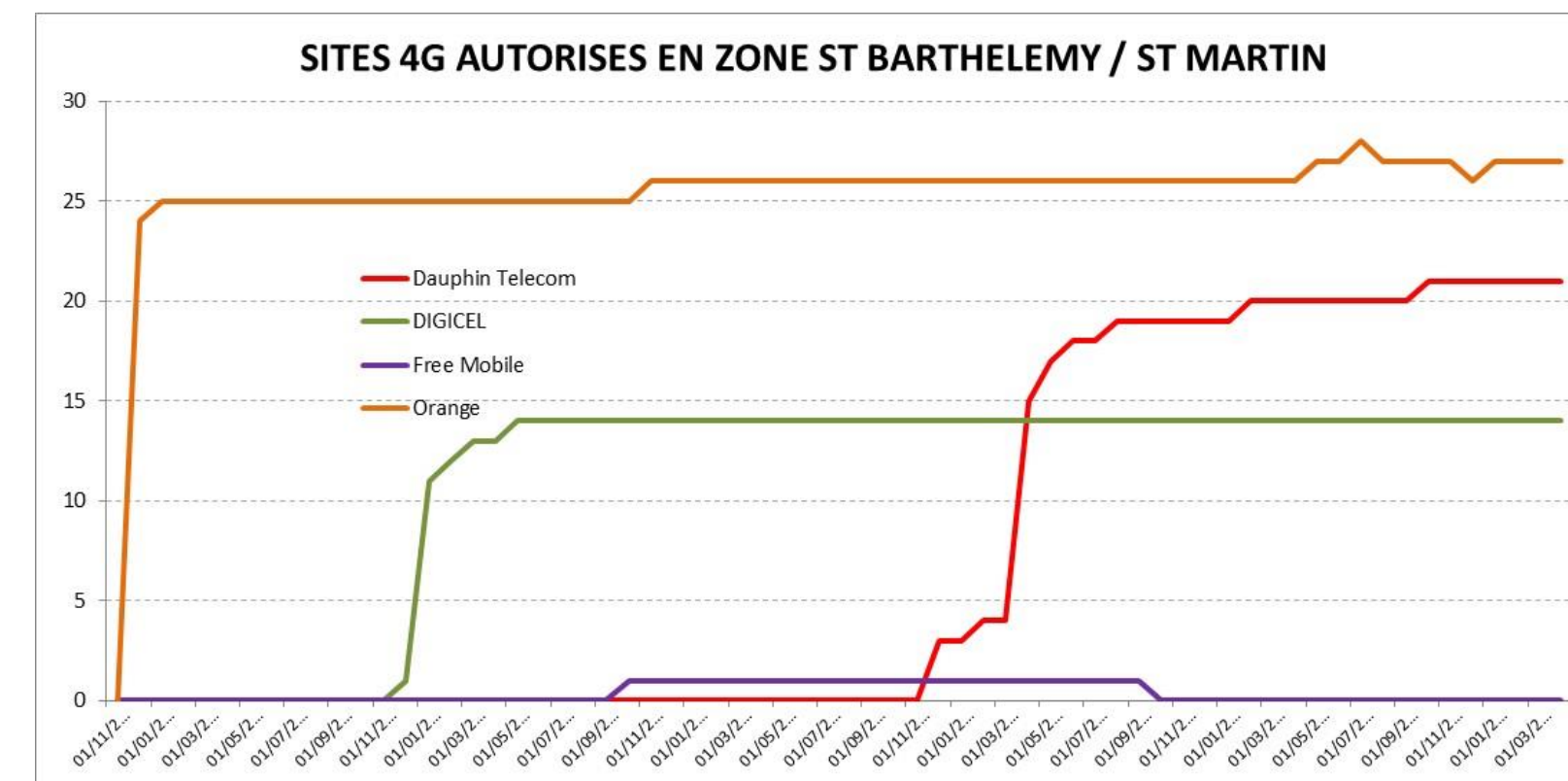
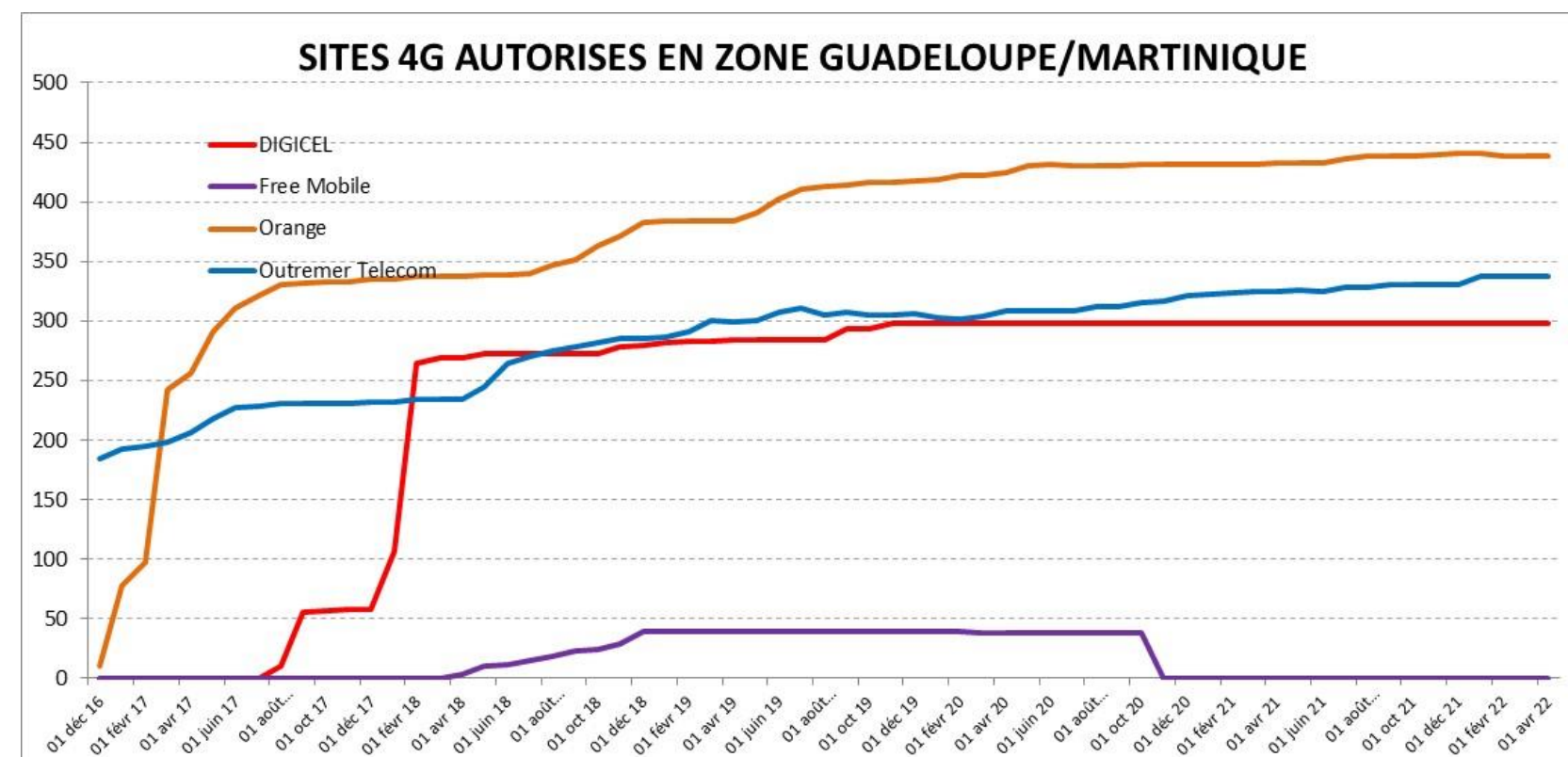
Au 1er avril 2022	GSM900	GSM900	GSM1800	GSM1800	TOTAL	TOTAL
	AUTORISES	SERVICE	AUTORISES	SERVICE	AUTORISES2G	SERVICE2G
<b>MAORE MOBILE</b>	22	20	24	21	24	21
<b>BPT</b>	0	0	0	0	0	0
<b>DAUPHIN TELECOM</b>	9	9	0	0	9	9
<b>DIGICEL</b>	408	394	1	1	408	394
<b>GLOBALTEL</b>	11	10	0	0	11	10
<b>GOUV Nelle Calédonie (OPT)</b>	364	364	0	0	364	364
<b>ORANGE</b>	999	957	15	4	999	957
<b>OUTREMER TELECOM</b>	432	422	418	411	432	423
<b>PMT/VODAFONE</b>	141	131	0	0	141	131
<b>SPM TELECOM</b>	11	11	0	0	11	11
<b>SRR</b>	438	428	24	24	441	431
<b>TELCO OI</b>	288	275	249	243	288	275
<b>ONATi (Vini)</b>	336	334	0	0	336	334
<b>UTS Caraïbes</b>	13	11	0	0	13	11
<b>VITI SAS</b>	0	0	0	0	0	0
<i>Total sans prendre en compte les mutualisations de sites</i>	3 472	3 366	731	704	3 477	3 371
<b>Nb. de sites en tenant compte des mutualisations</b>	2 964	2 877	729	702	2 969	2 882

Certains des sites autorisés dans les différentes bandes de fréquences sont mutualisés. Ceci explique pourquoi la somme des sites autorisés par bande de fréquences n'est pas égale à la totalité des sites autorisés.



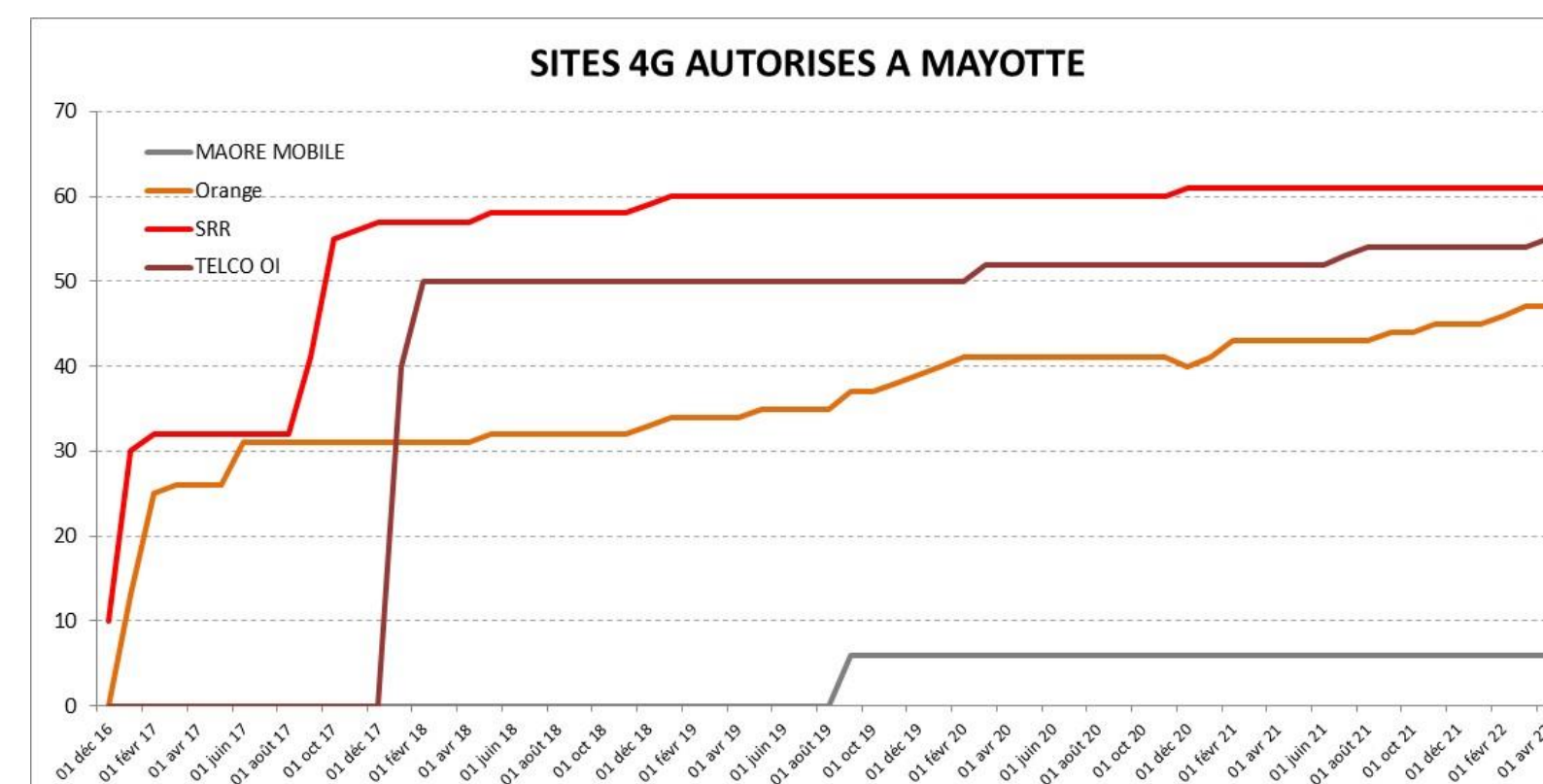
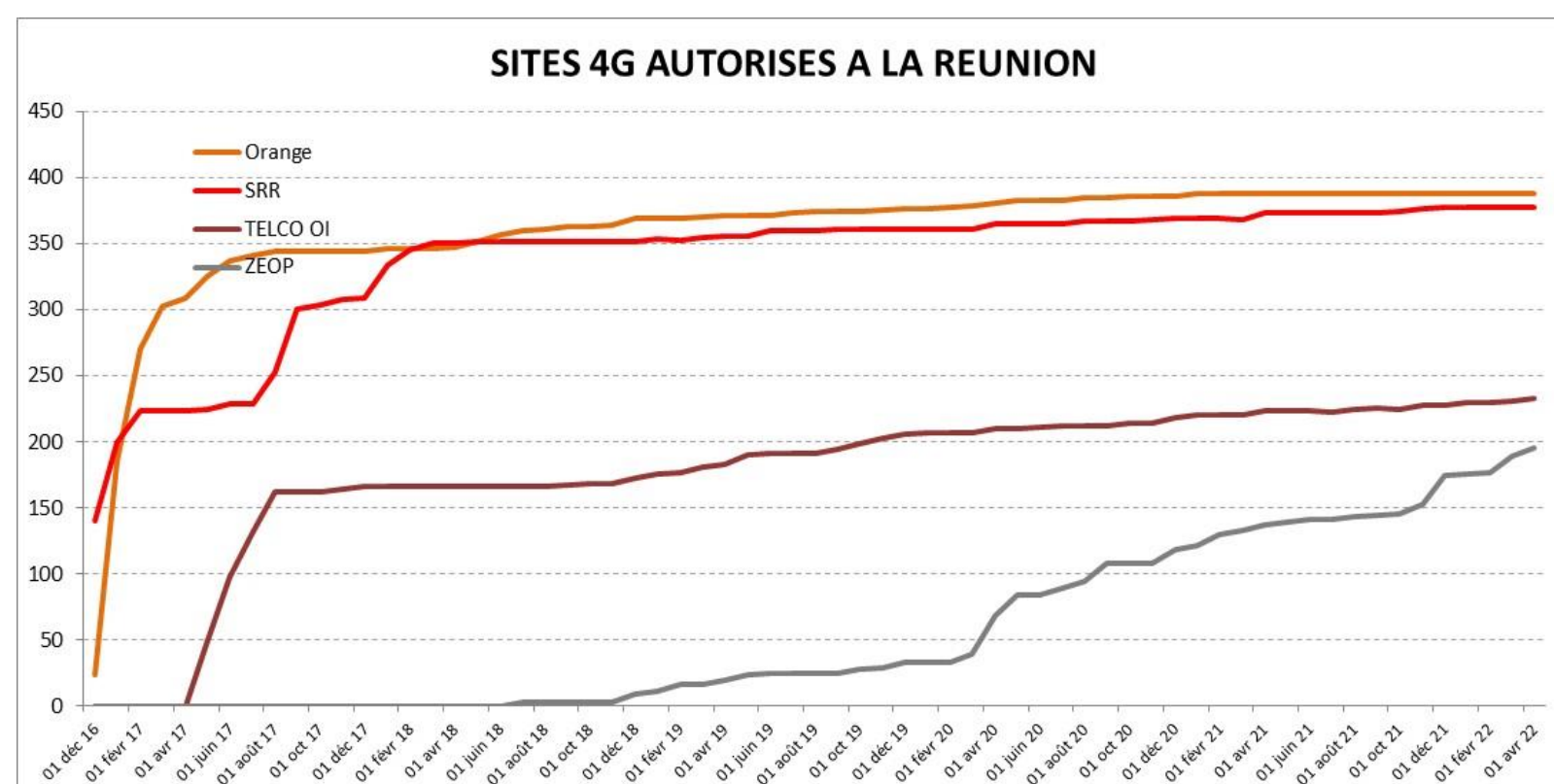
# 07 | Graphes d'évolution des déploiements des réseaux mobiles 4G par opérateur Outre-Mer depuis 2016

## A. Historique des sites 4G autorisés dans les DOM, par opérateur depuis décembre 2016 (1/2)



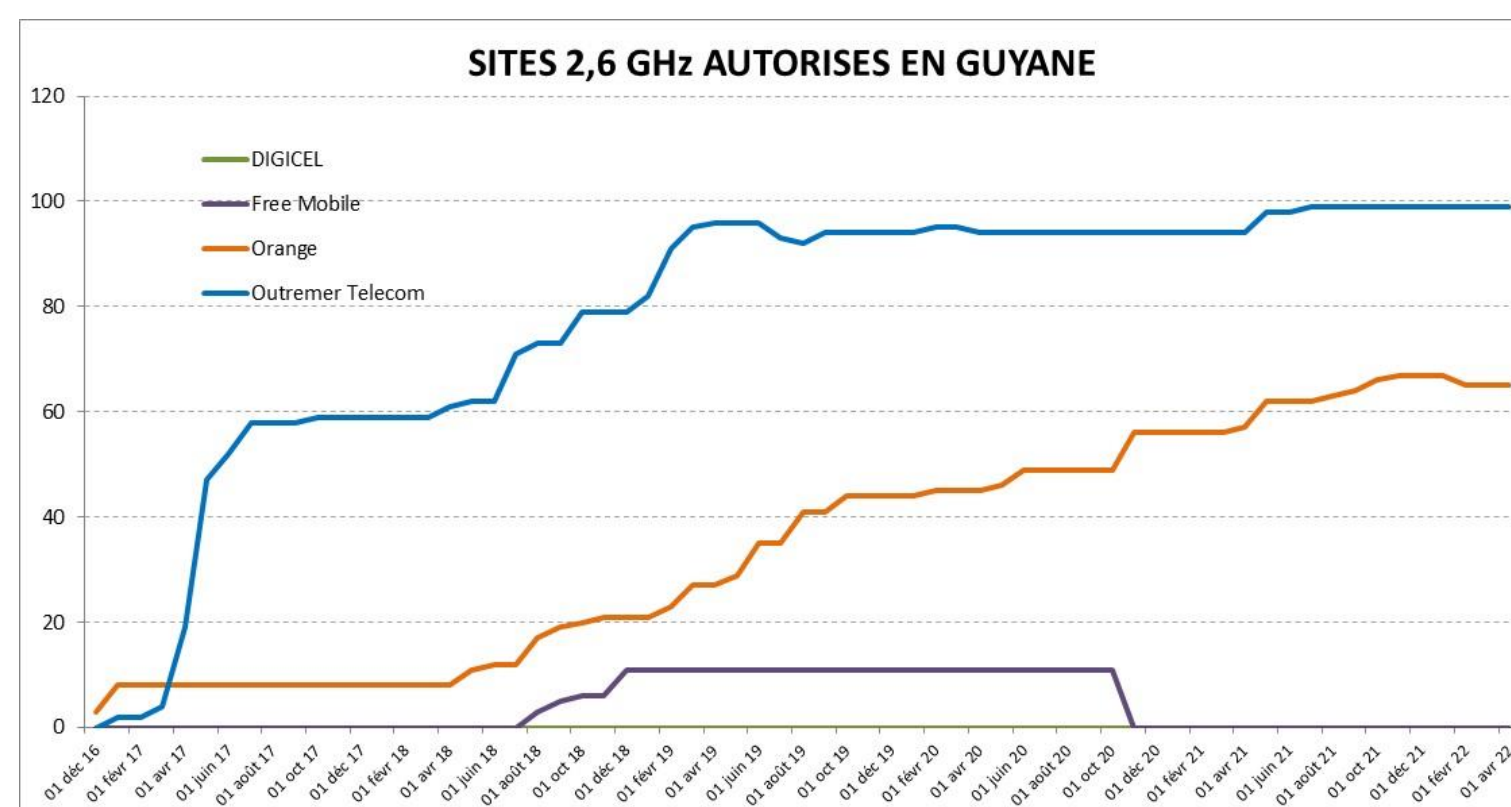
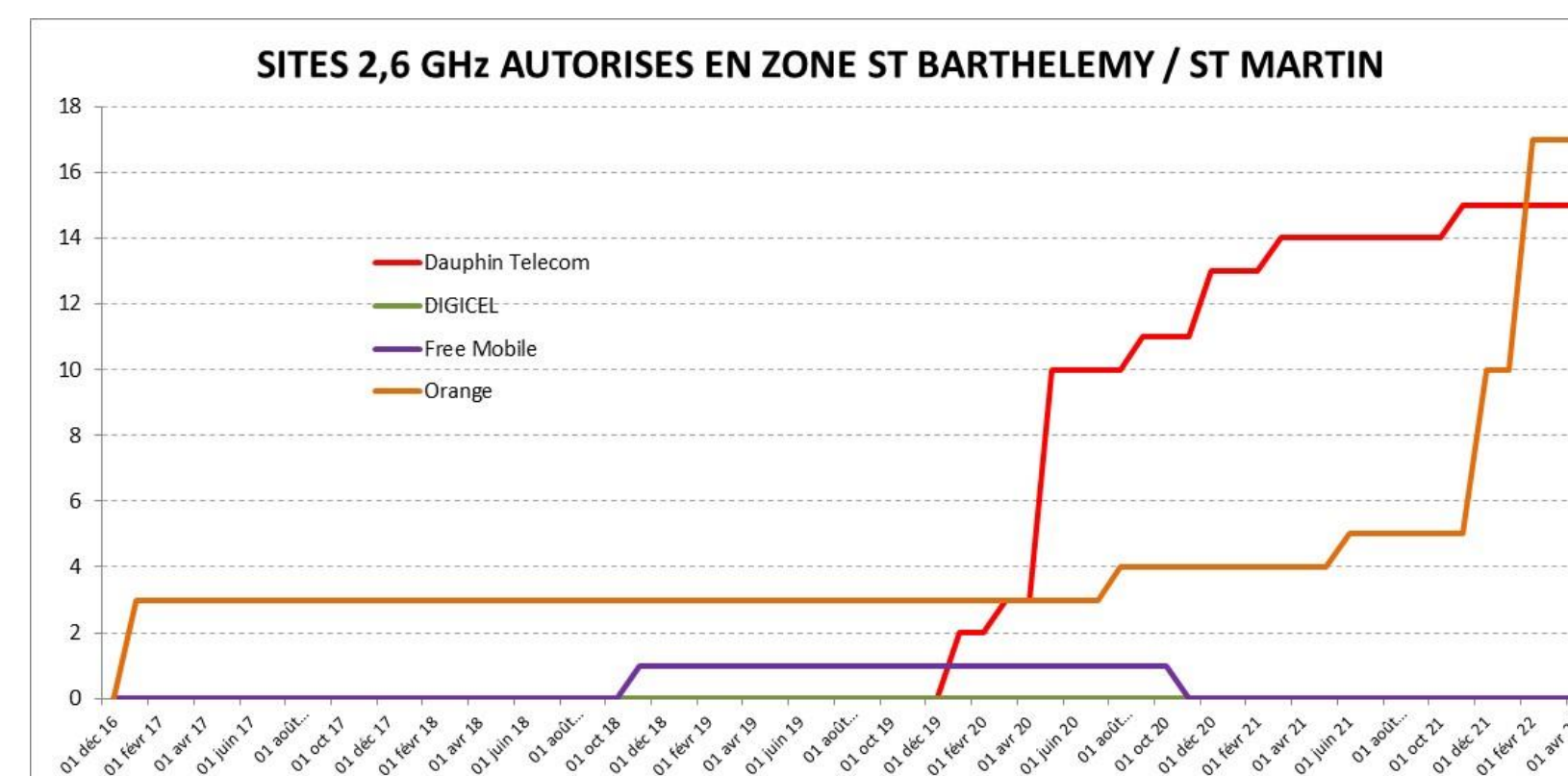
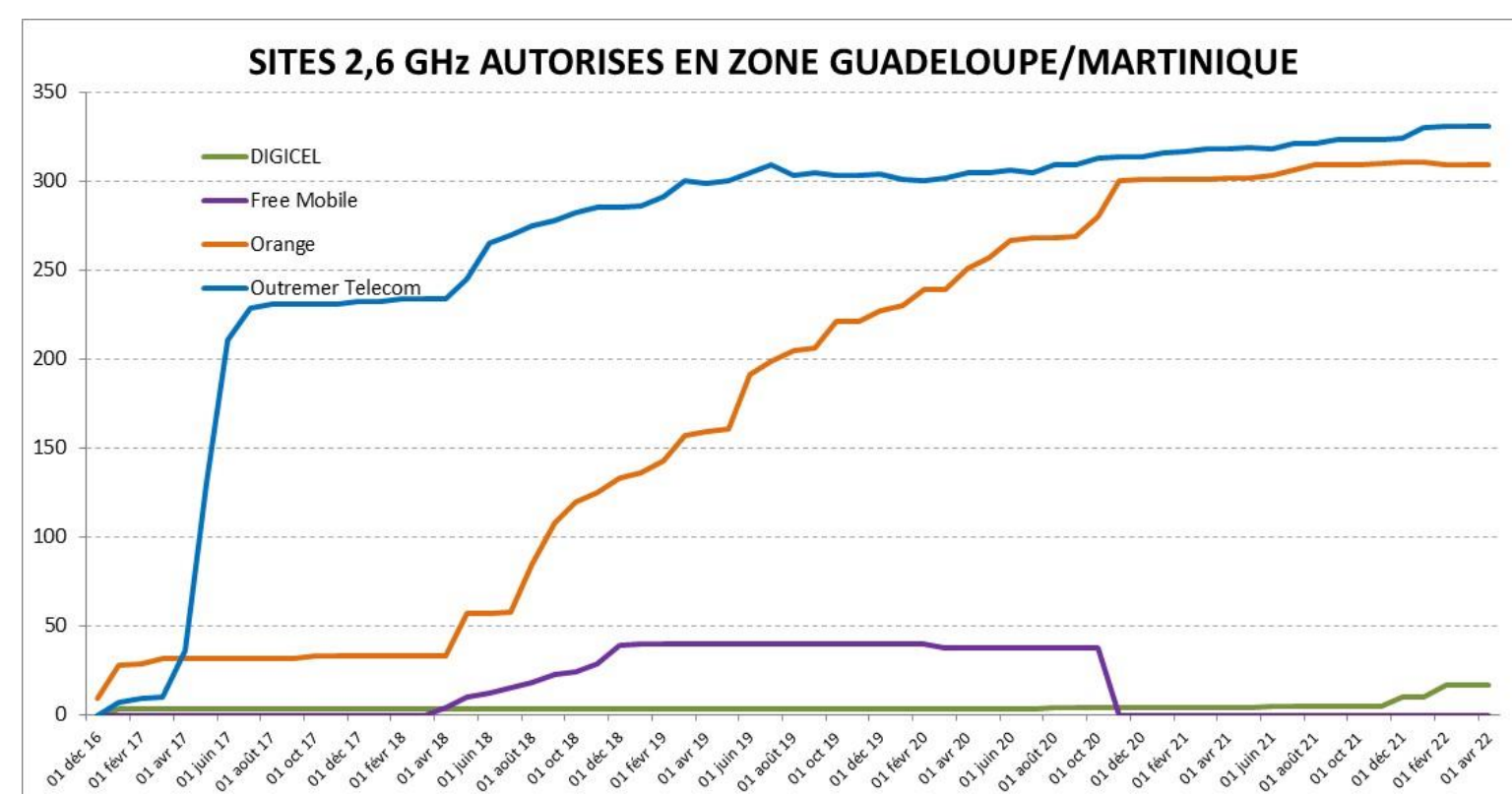
# 07 | Graphes d'évolution des déploiements des réseaux mobiles 4G par opérateur Outre-Mer depuis 2016

## A. Historique des sites 4G autorisés dans les DOM, par opérateur depuis décembre 2016 (2/2)



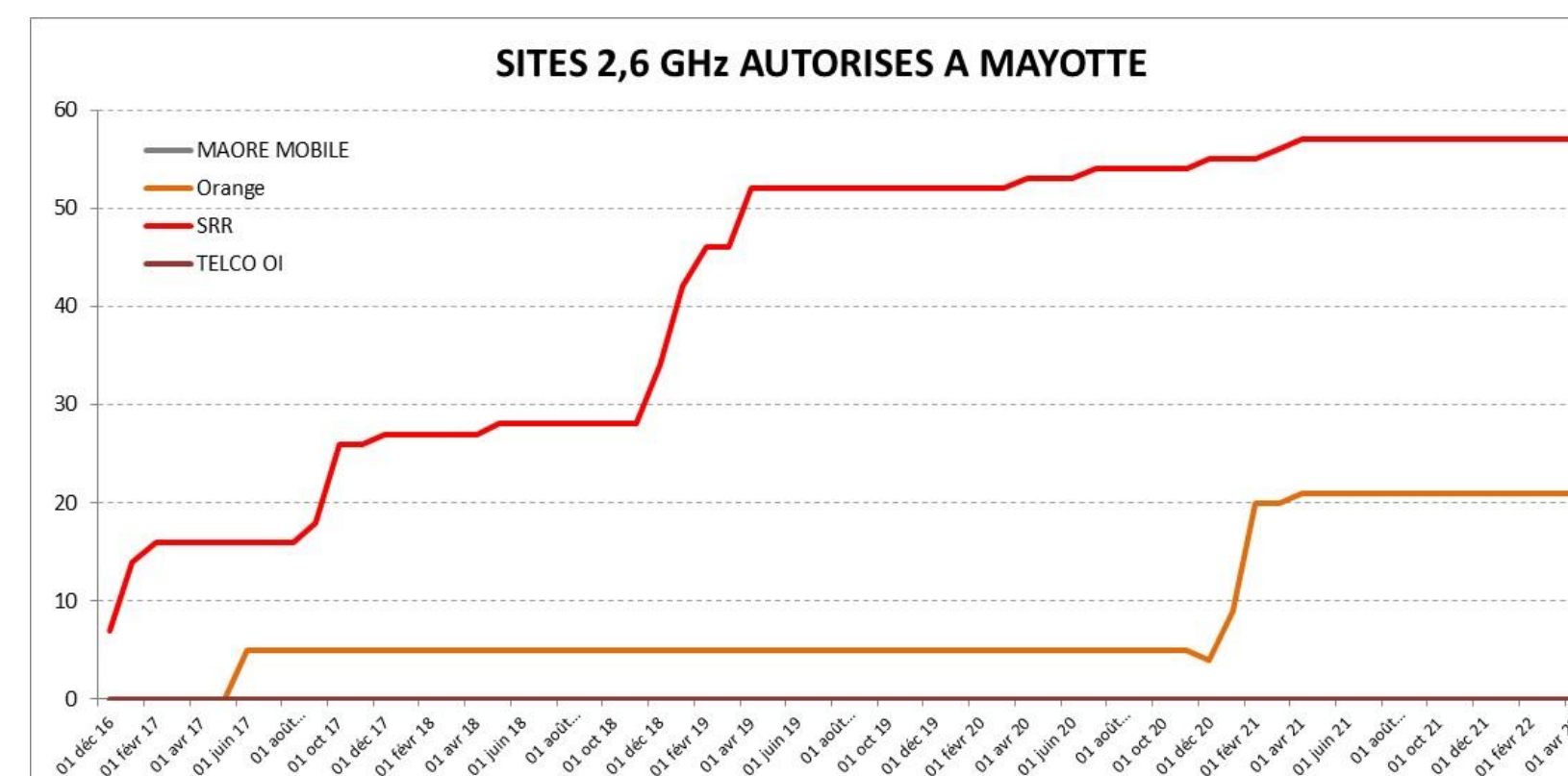
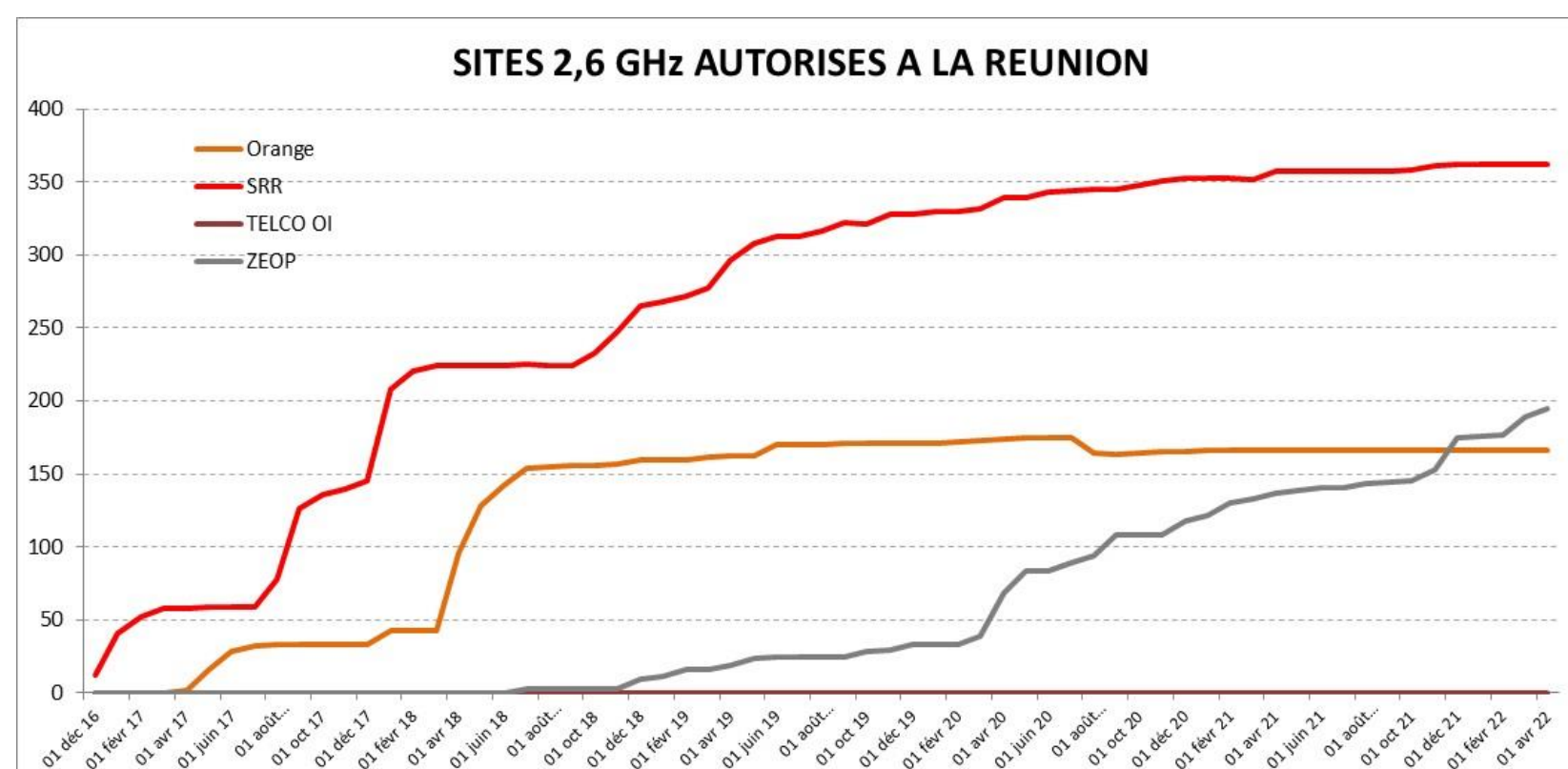
# 07 | Graphes d'évolution des déploiements des réseaux mobiles 4G par opérateur Outre-Mer depuis 2016

## B. Historique des sites 4G autorisés dans les DOM, dans la bande 2,6 GHz depuis déc. 2016 (1/2)



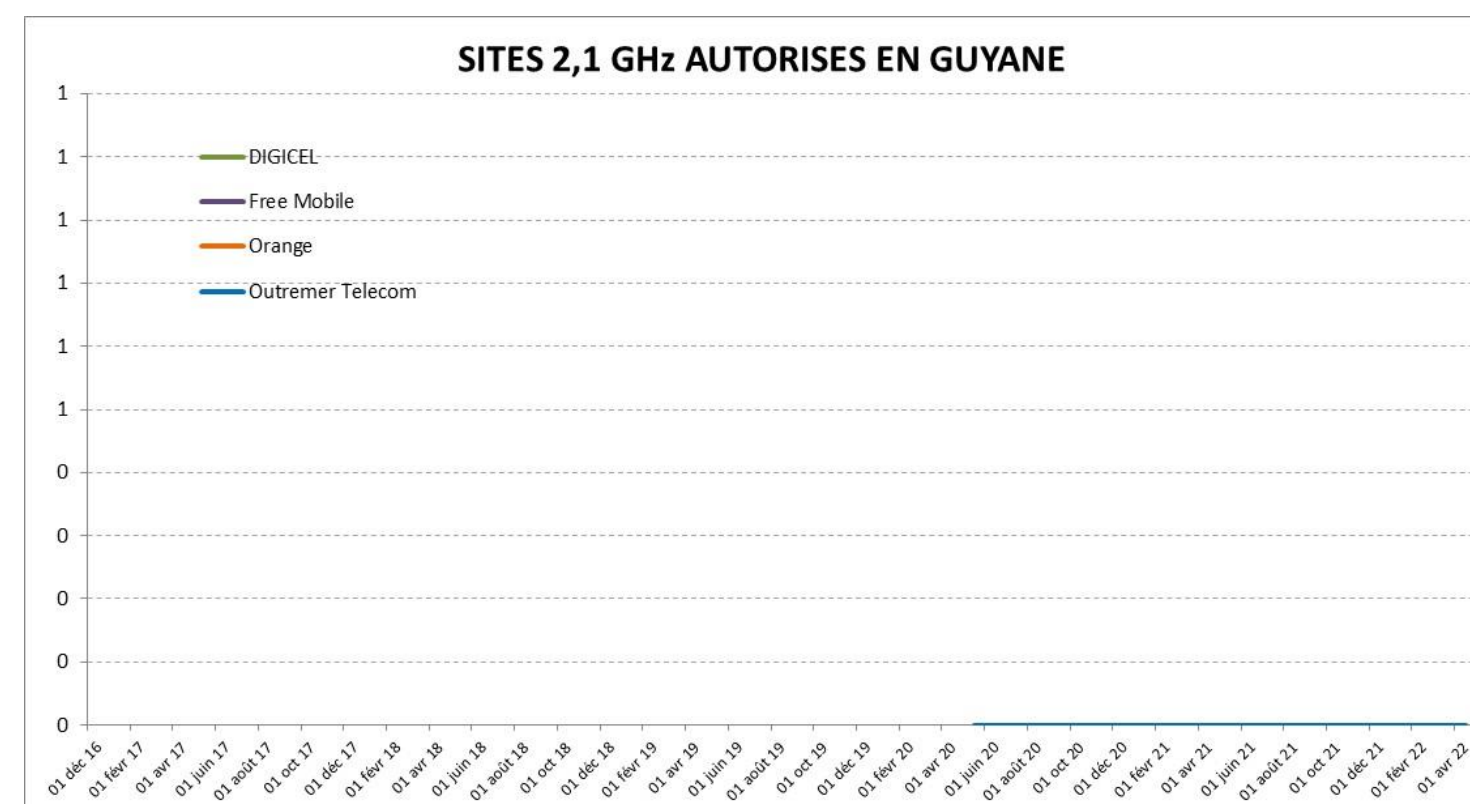
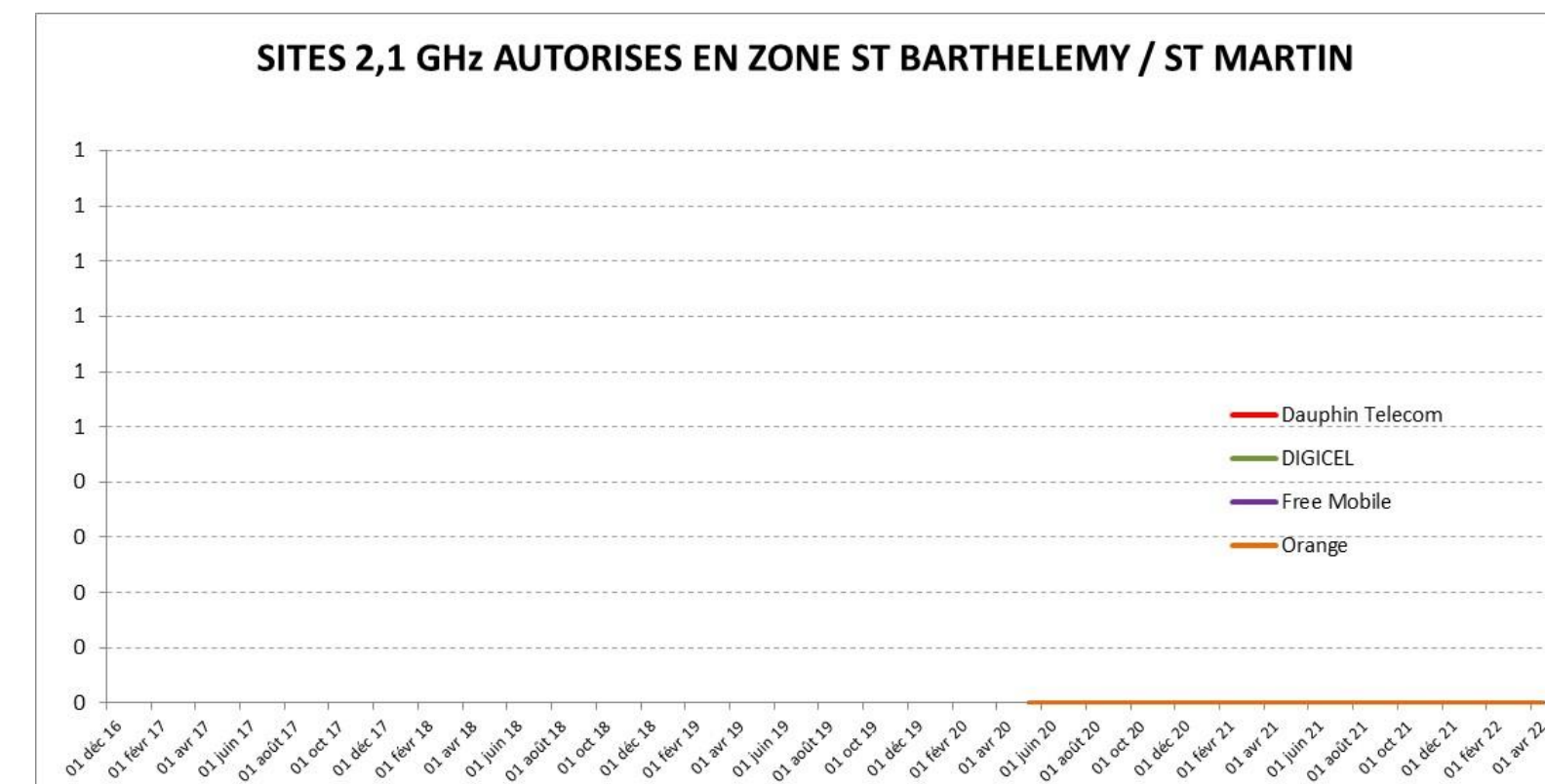
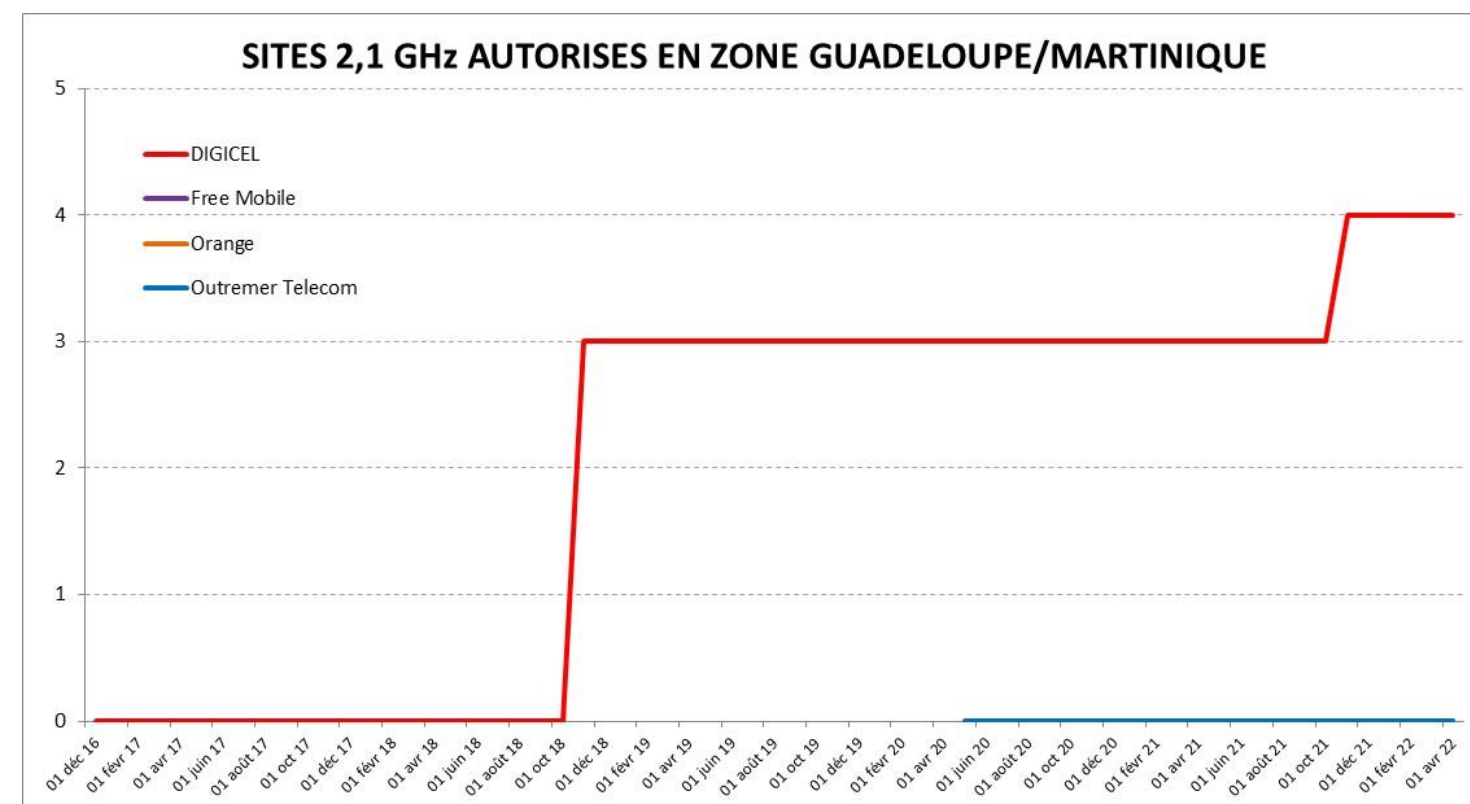
# 07 | Graphes d'évolution des déploiements des réseaux mobiles 4G par opérateur Outre-Mer depuis 2016

## B. Historique des sites 4G autorisés dans les DOM, dans la bande 2,6 GHz depuis déc. 2016 (2/2)



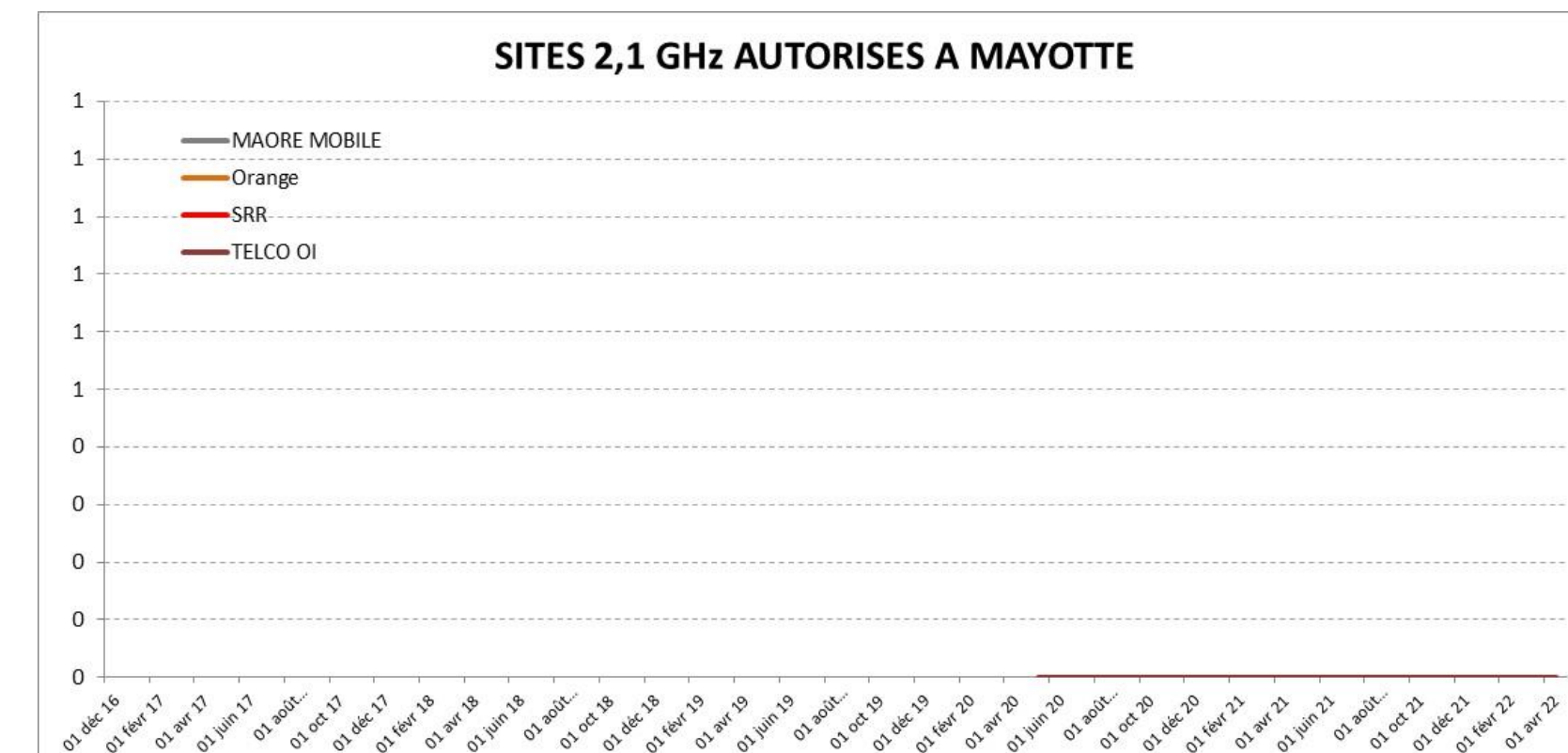
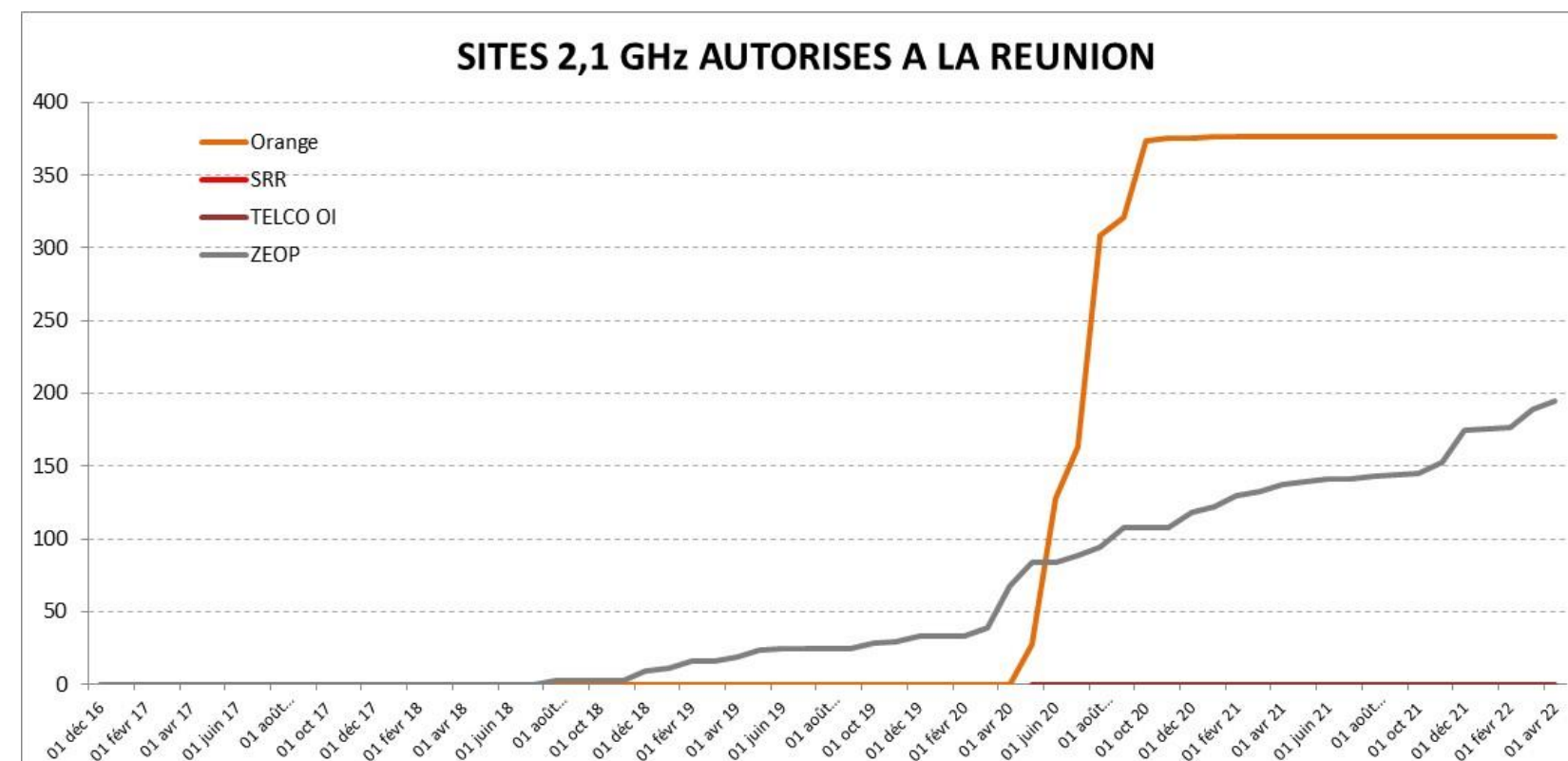
# 07 | Graphes d'évolution des déploiements des réseaux mobiles 4G par opérateur Outre-Mer depuis 2016

## C. Historique des sites 4G autorisés dans les DOM, dans la bande 2,1 GHz depuis déc. 2016 (1/2)



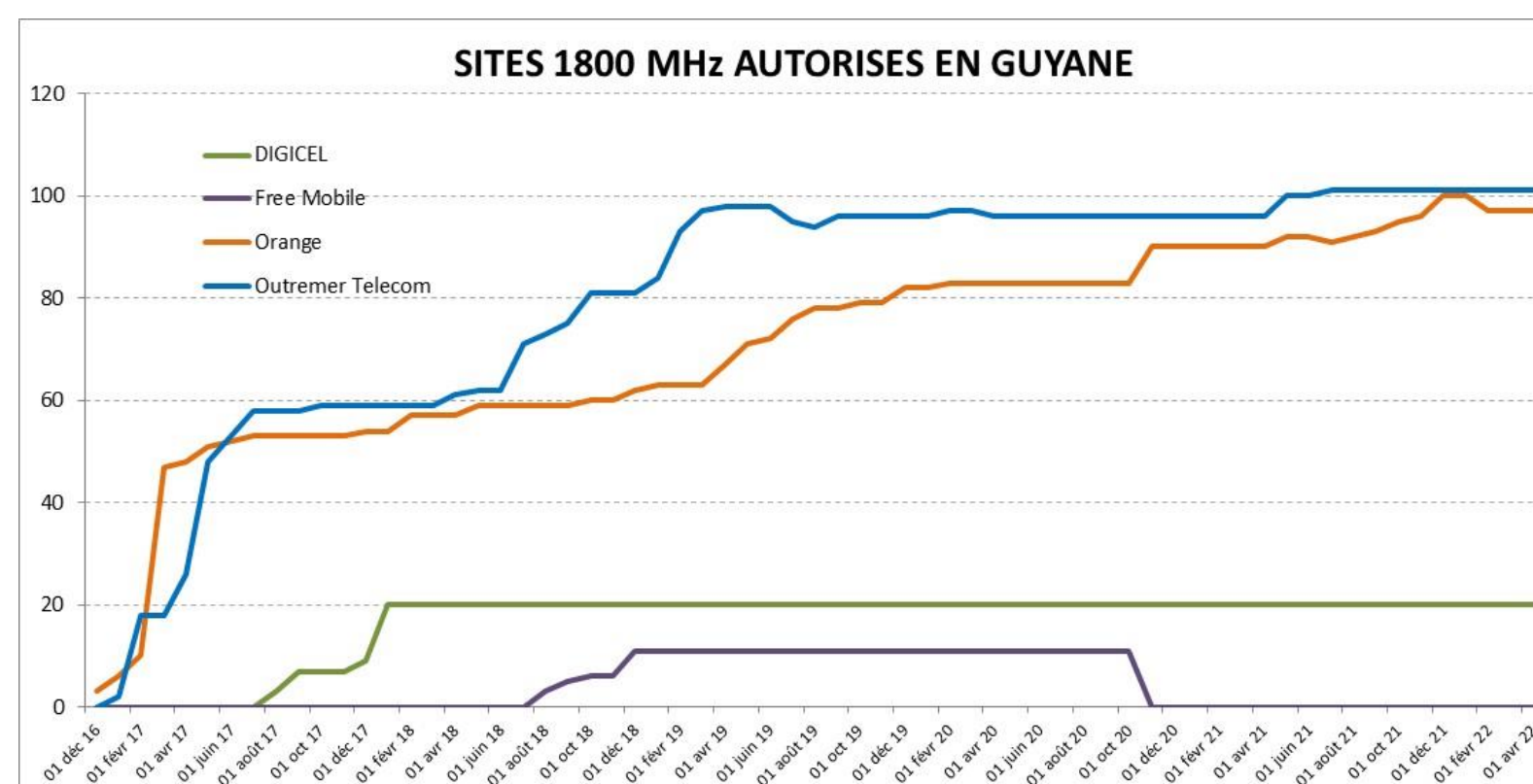
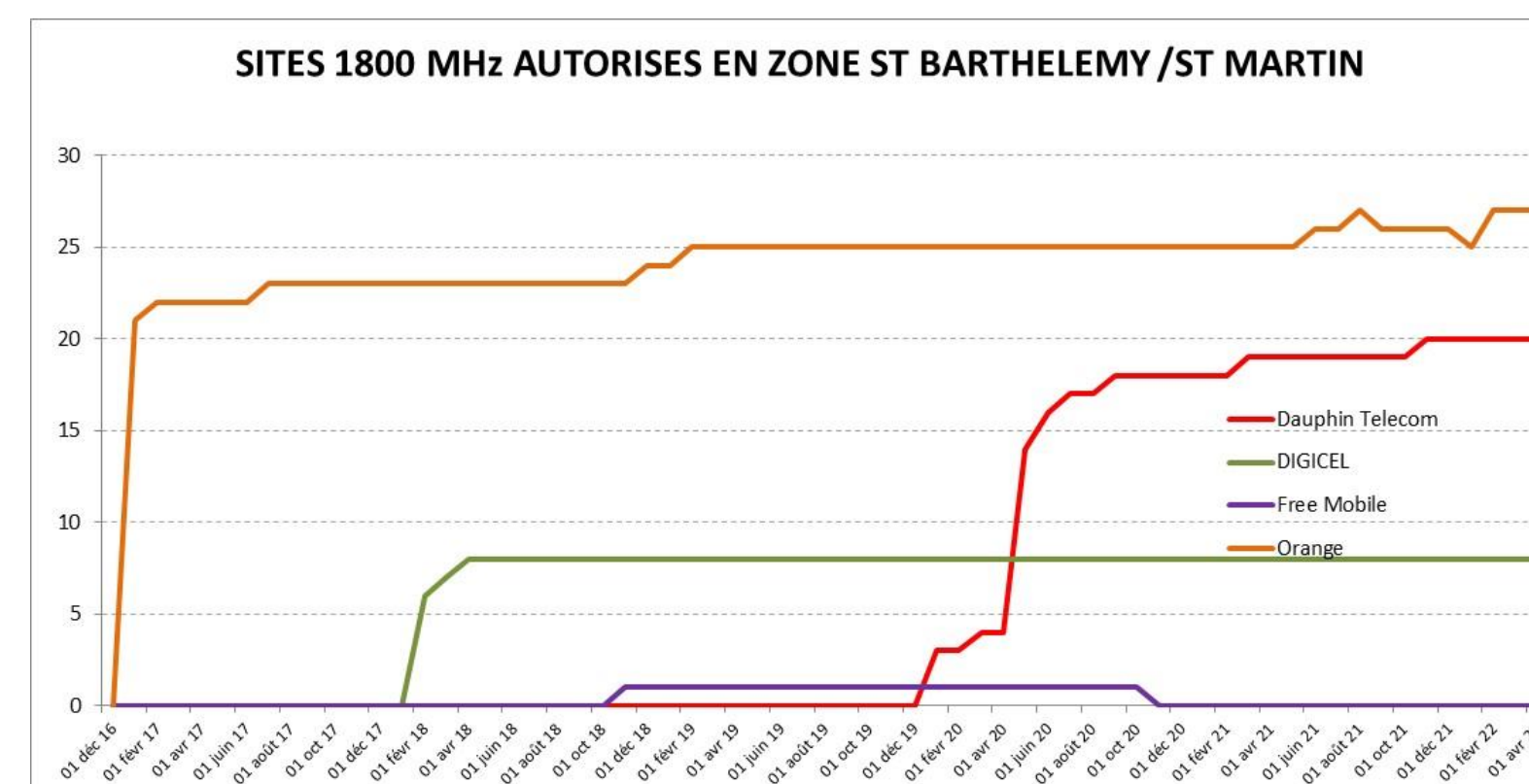
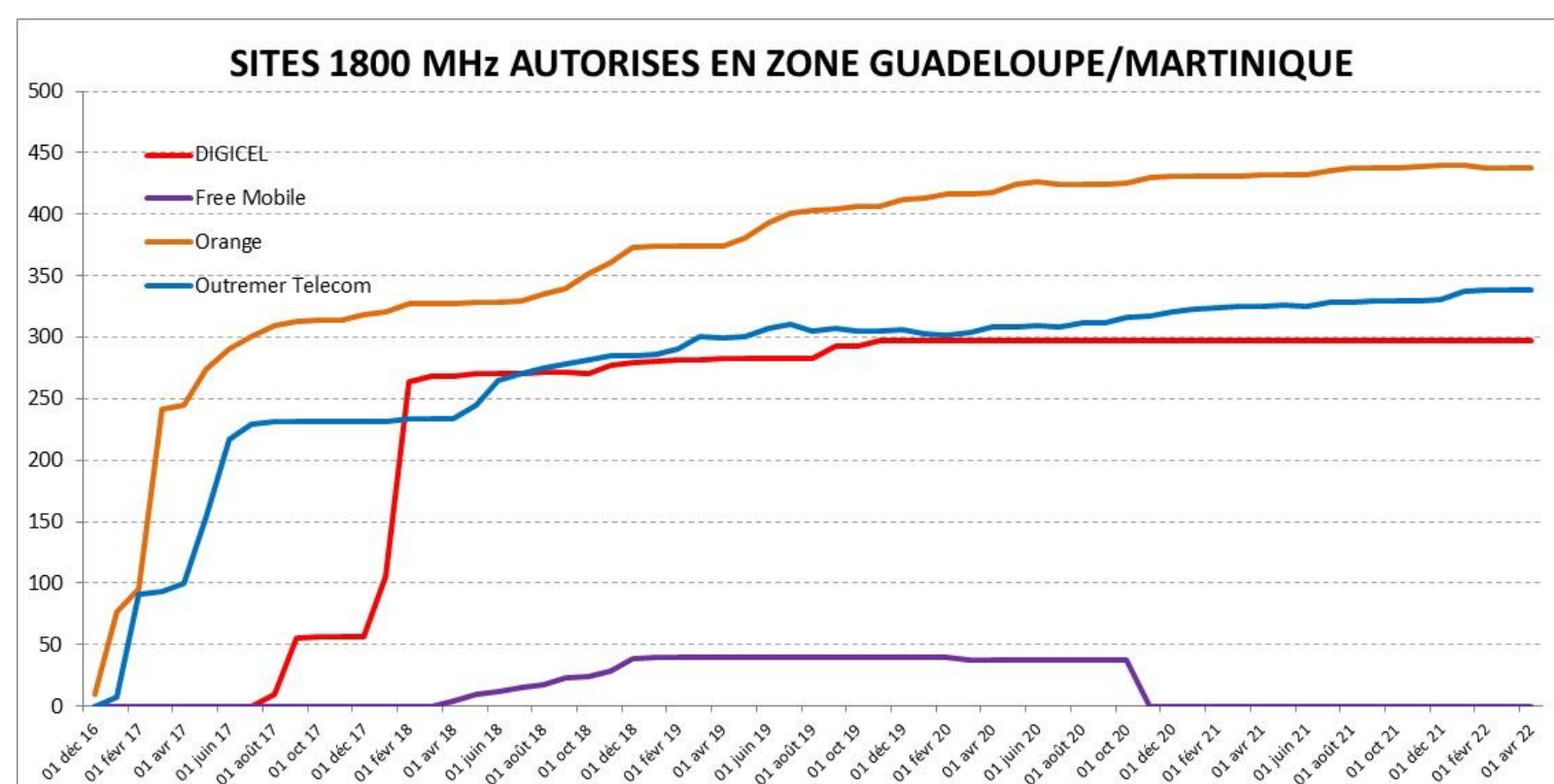
# 07 | Graphes d'évolution des déploiements des réseaux mobiles 4G par opérateur Outre-Mer depuis 2016

## C. Historique des sites 4G autorisés dans les DOM, dans la bande 2,1 GHz depuis déc. 2016 (1/2)



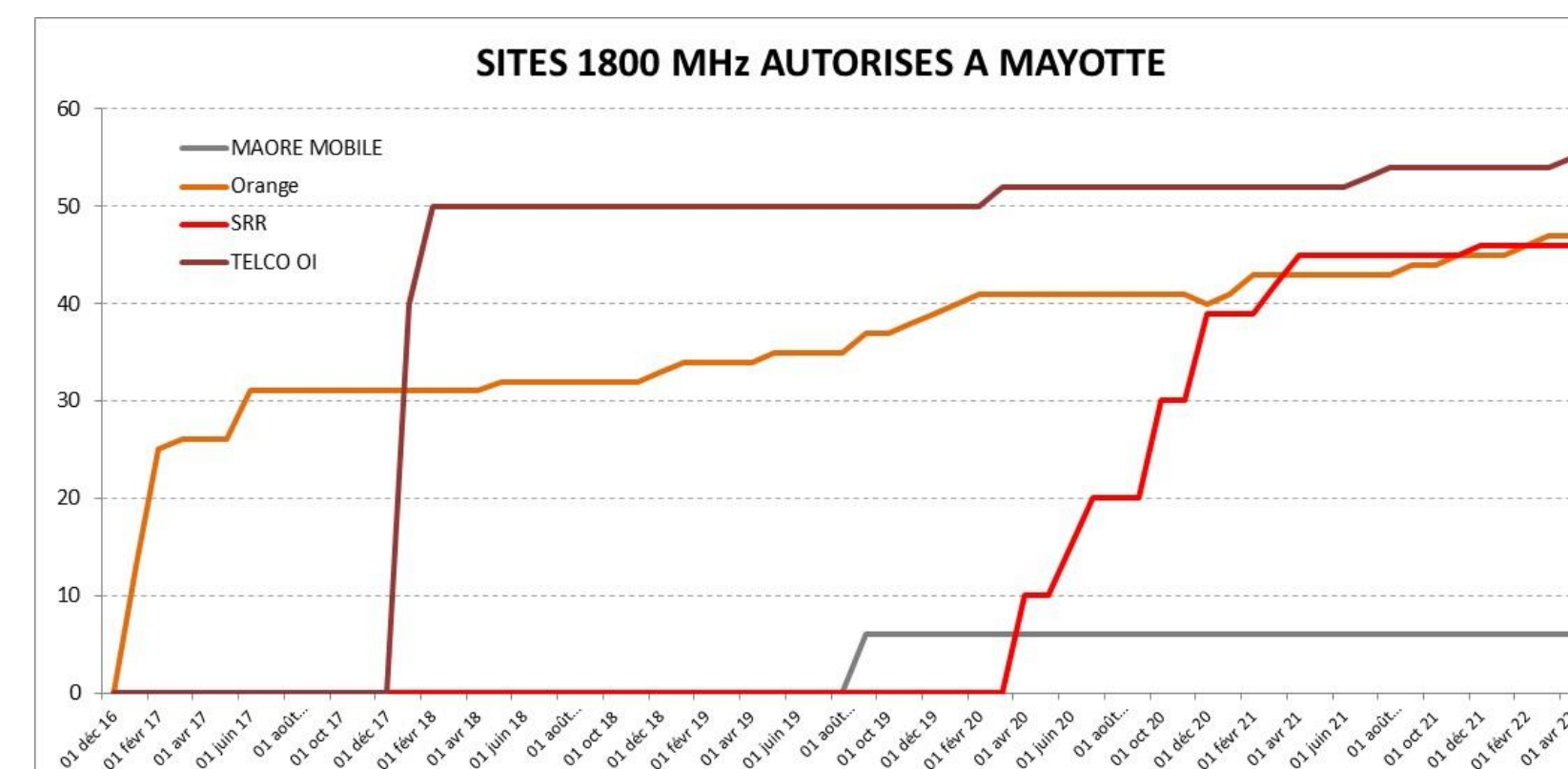
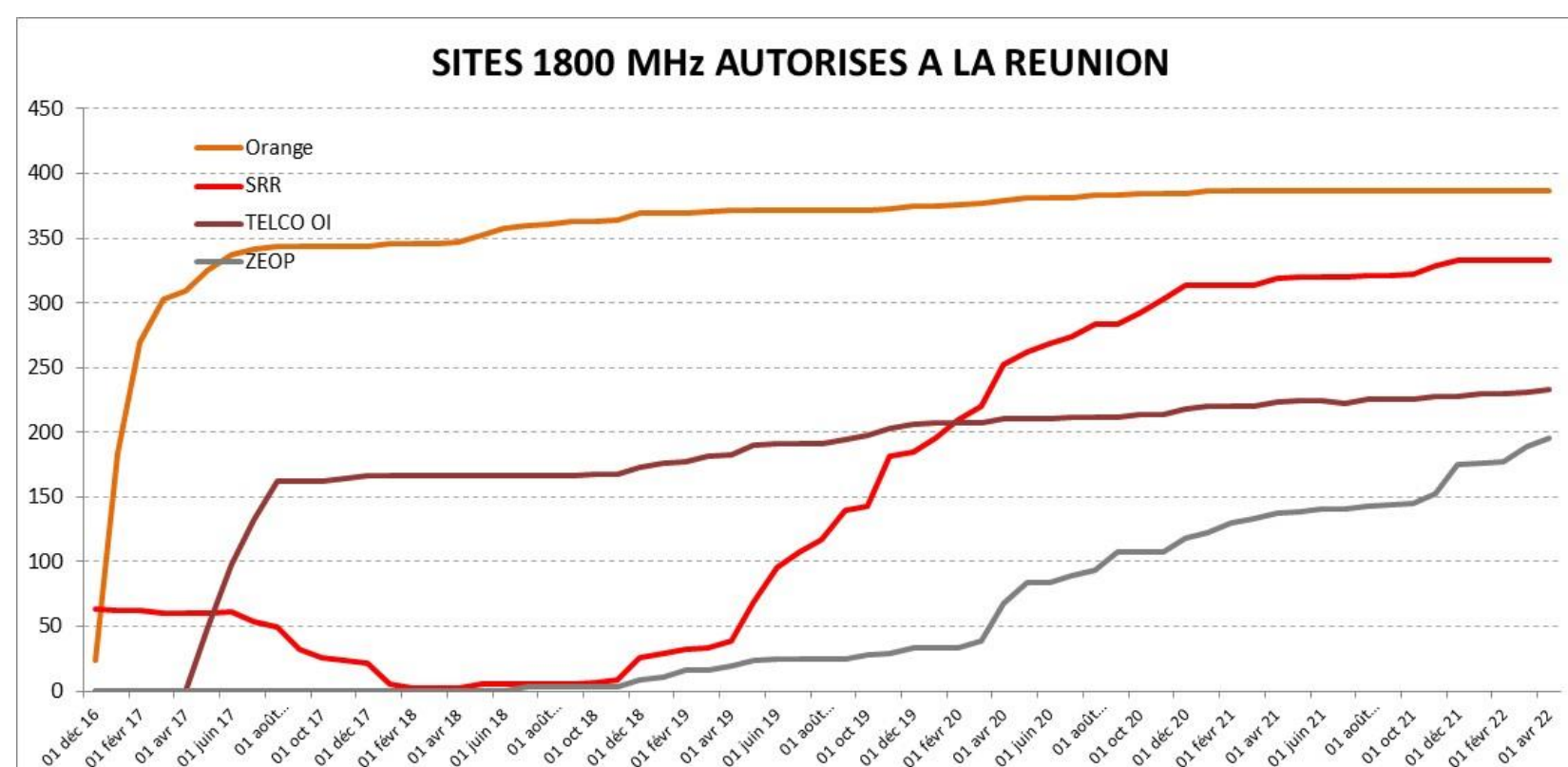
# 07 | Graphes d'évolution des déploiements des réseaux mobiles 4G par opérateur Outre-Mer depuis 2016

## D. Historique des sites 4G autorisés dans les DOM, dans la bande 1 800 MHz depuis déc. 2016 (1/2)



# 07 | Graphes d'évolution des déploiements des réseaux mobiles 4G par opérateur Outre-Mer depuis 2016

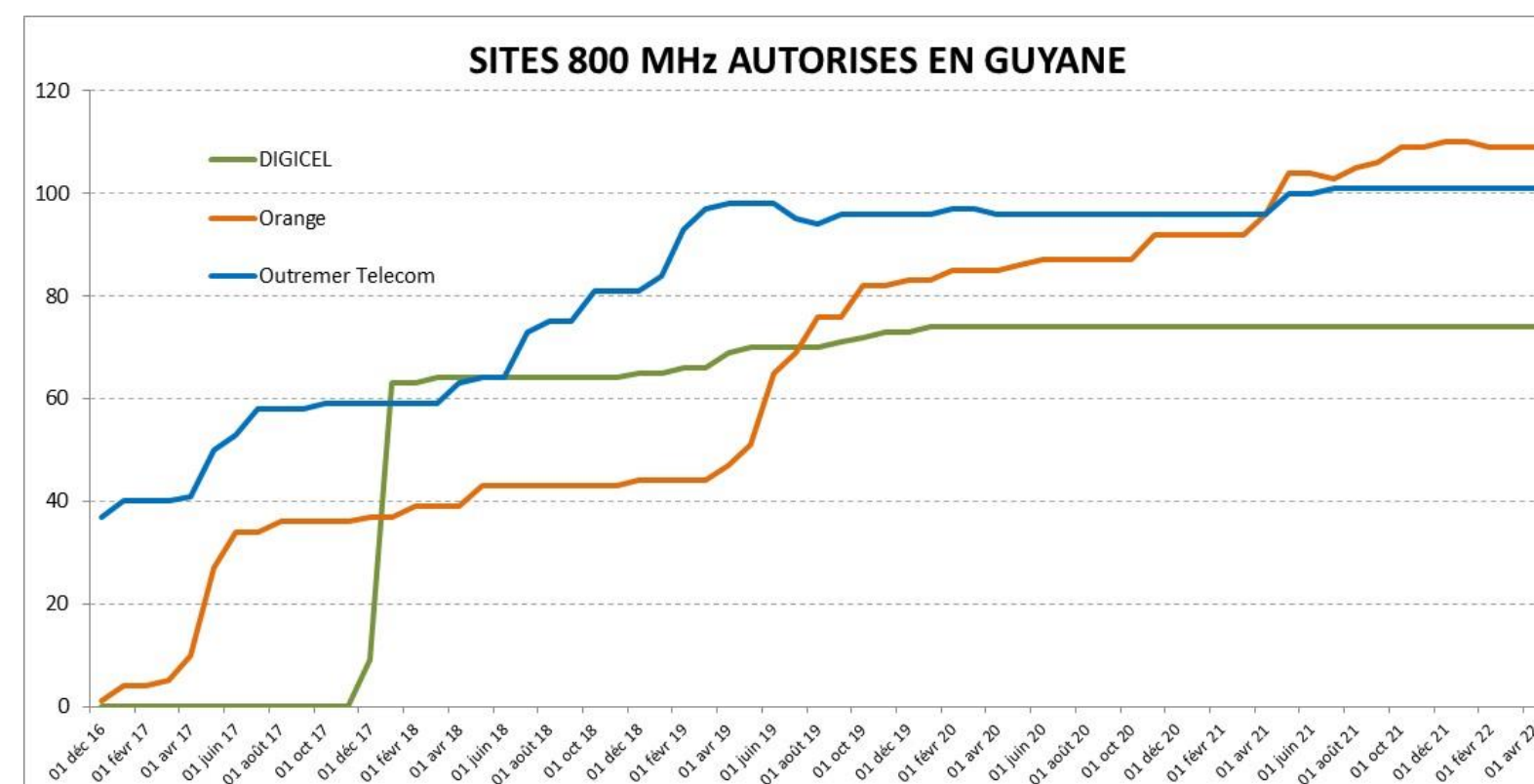
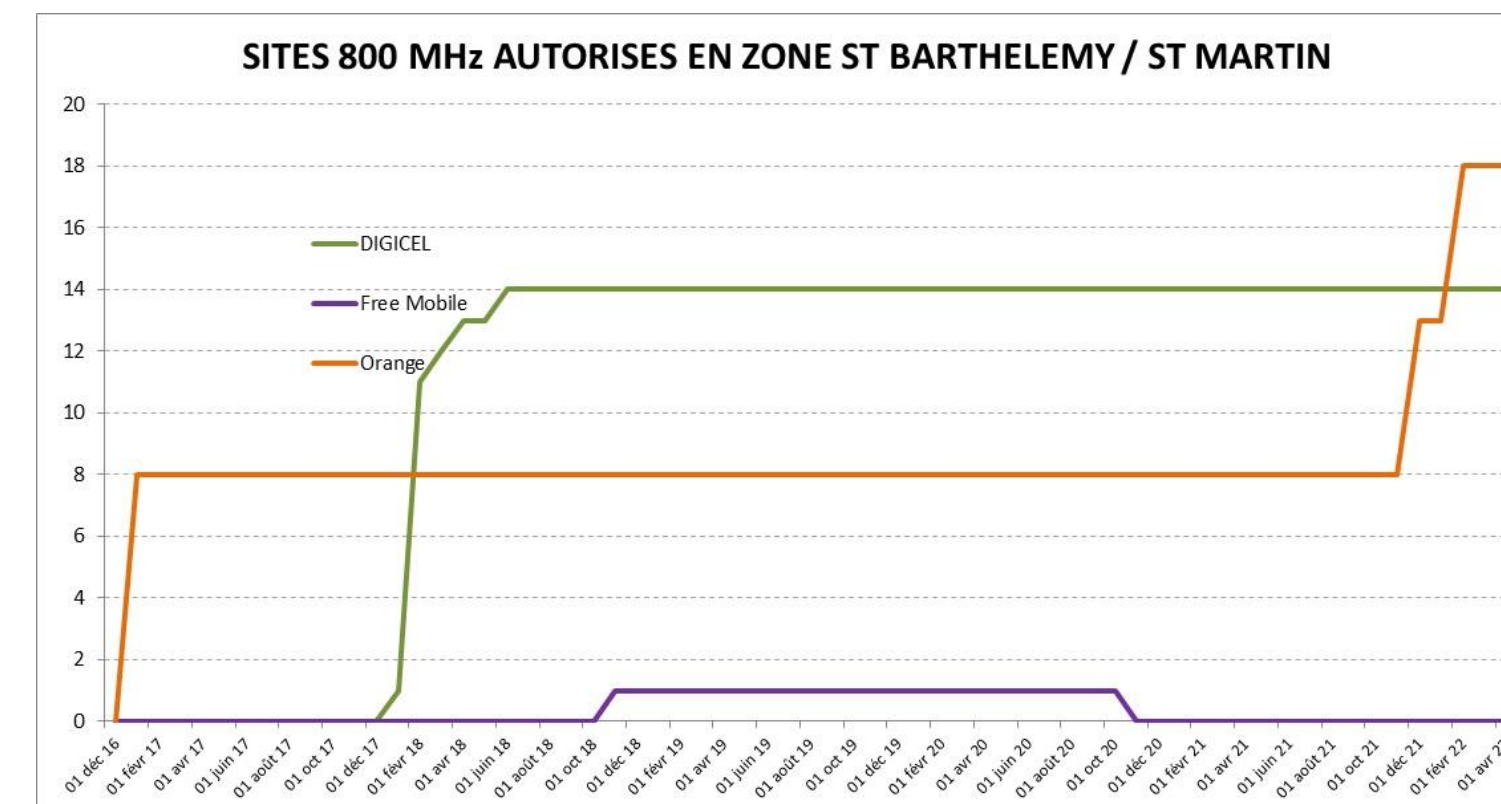
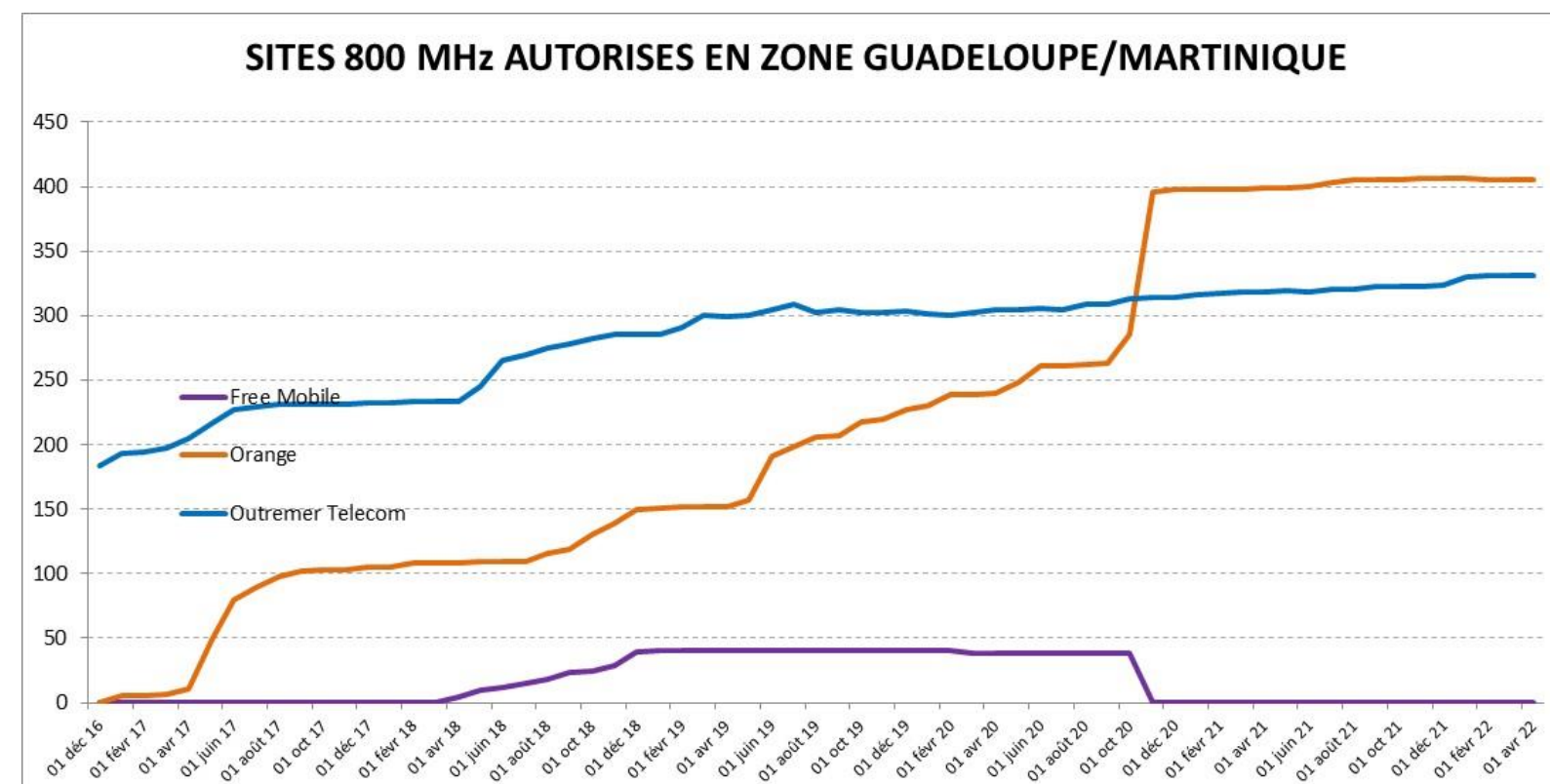
## D. Historique des sites 4G autorisés dans les DOM, dans la bande 1 800 MHz depuis déc. 2016 (2/2)





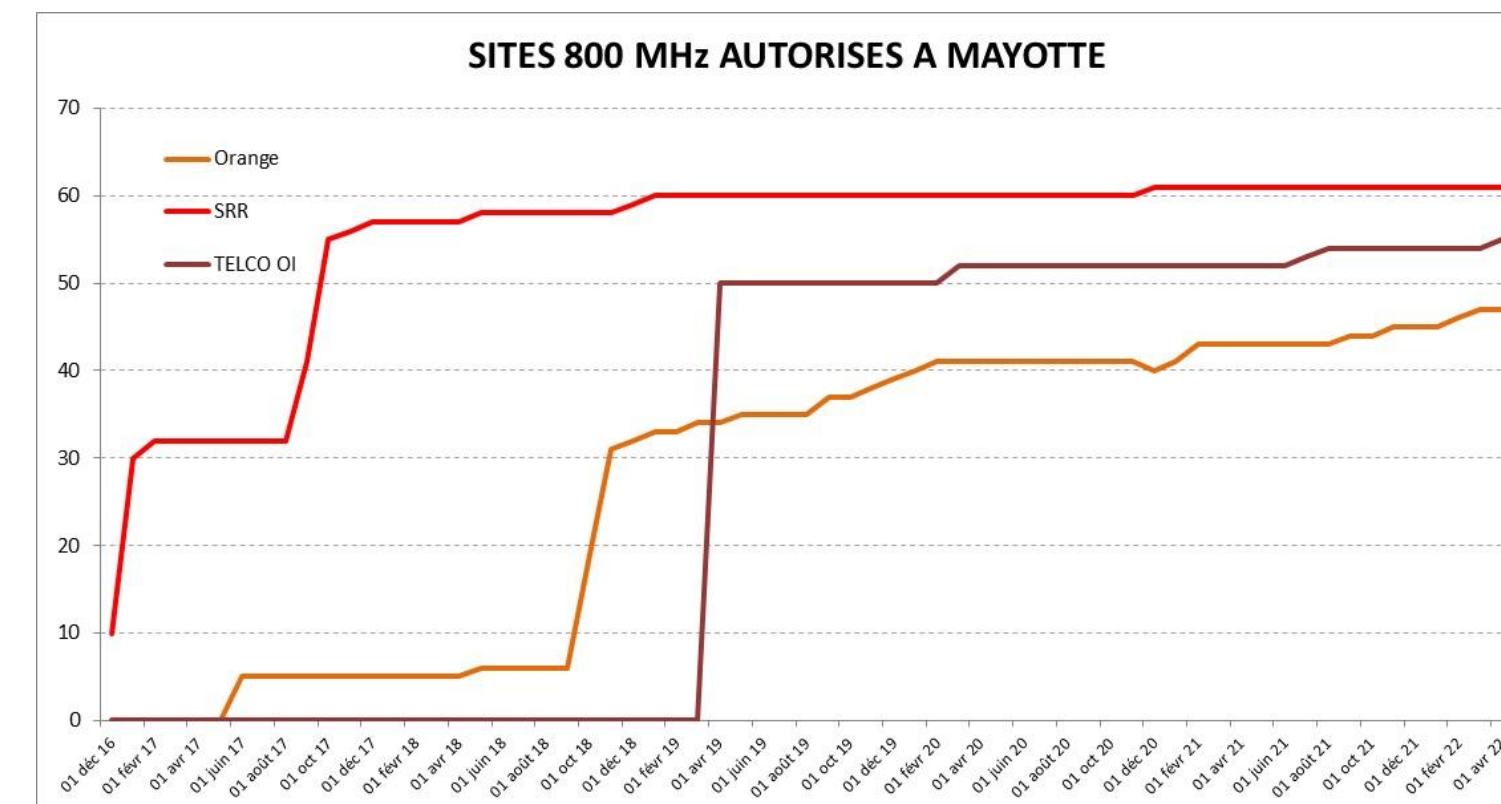
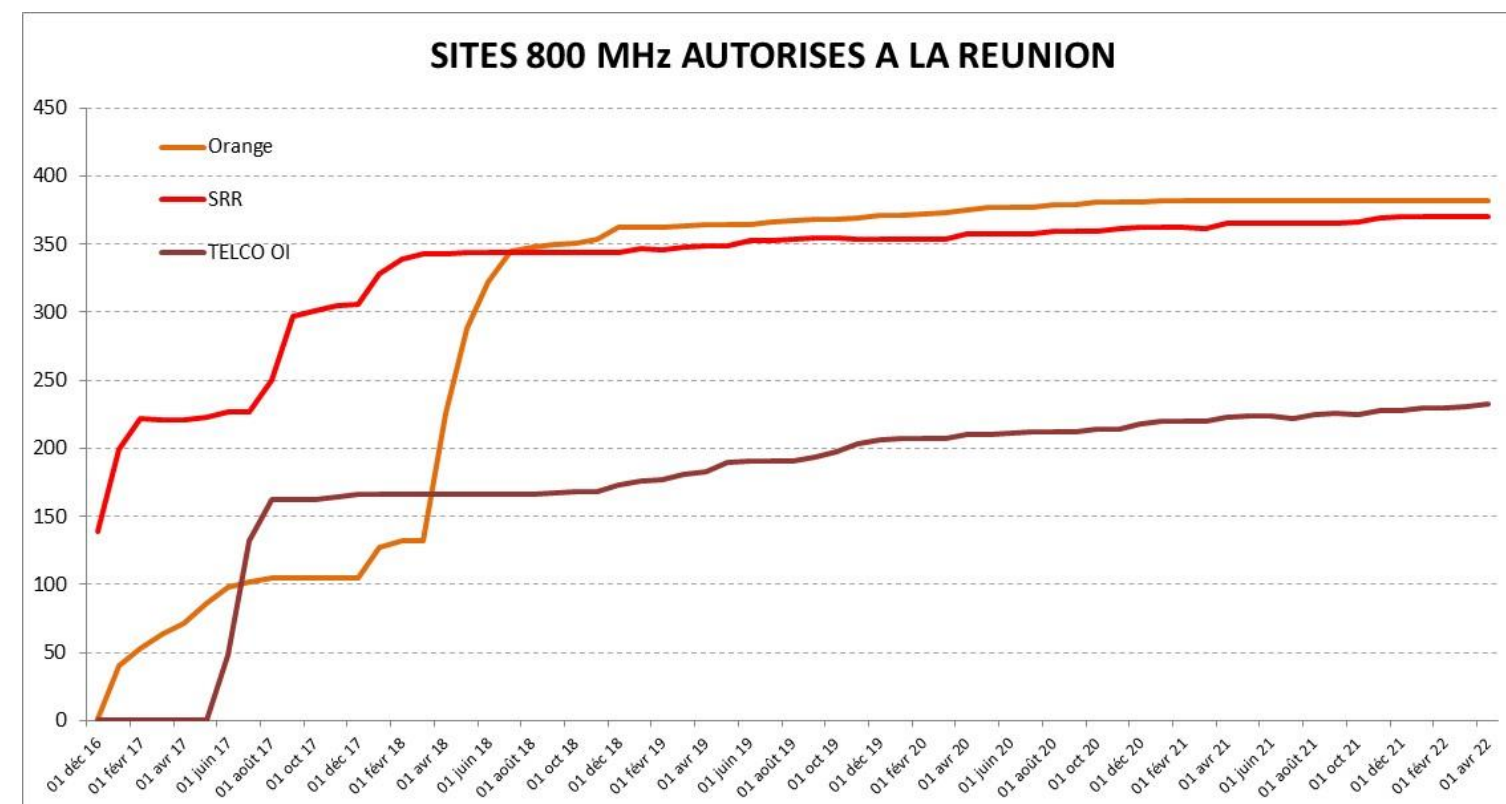
# 07 | Graphes d'évolution des déploiements des réseaux mobiles 4G par opérateur Outre-Mer depuis 2016

## E. Historique des sites 4G autorisés dans les DOM, dans la bande 800 MHz depuis déc. 2016 (1/2)



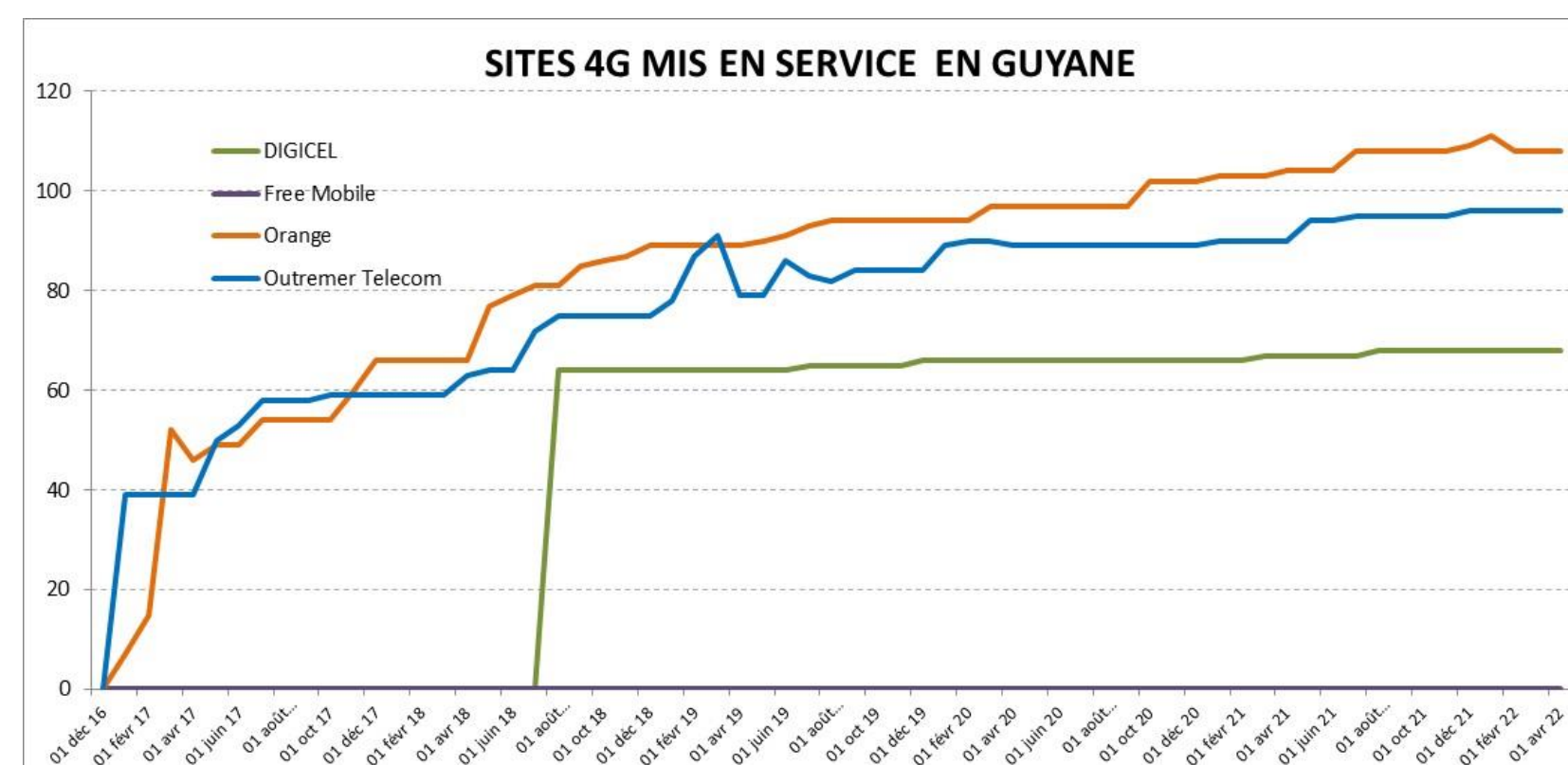
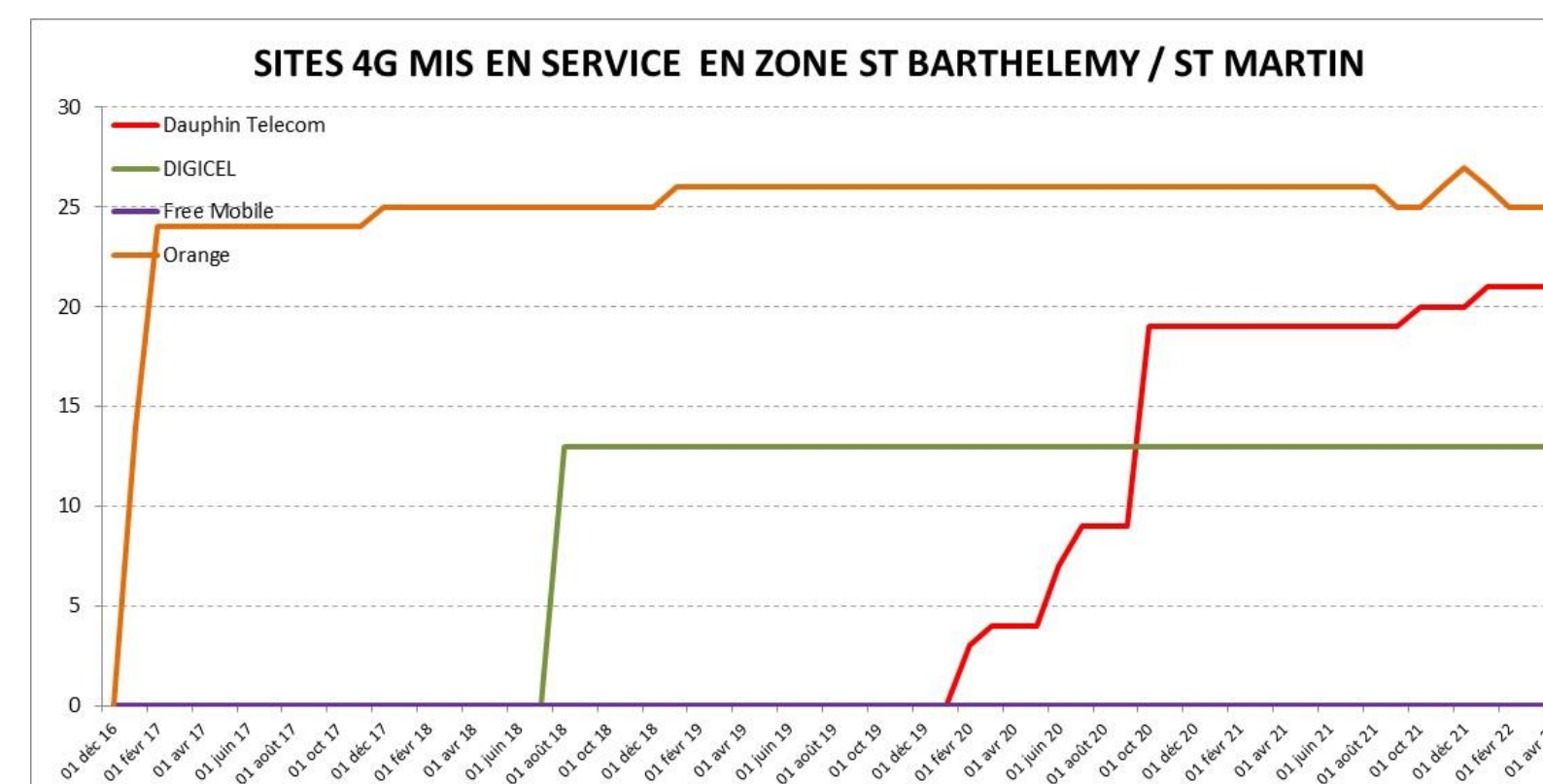
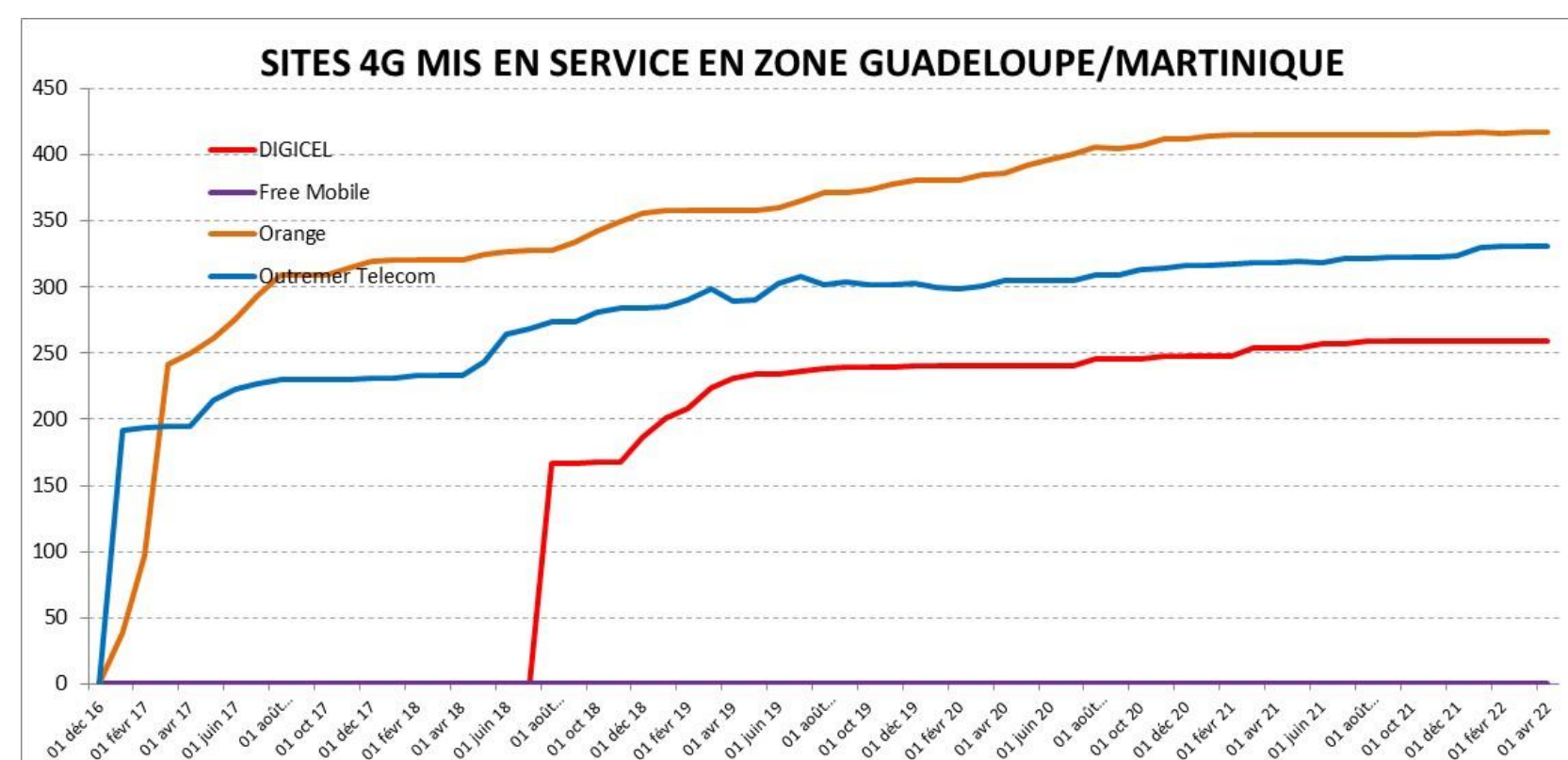
# 07 | Graphes d'évolution des déploiements des réseaux mobiles 4G par opérateur Outre-Mer depuis 2016

## E. Historique des sites 4G autorisés dans les DOM, dans la bande 800 MHz depuis déc. 2016 (2/2)



# 07 | Graphes d'évolution des déploiements des réseaux mobiles 4G par opérateur Outre-Mer depuis 2016

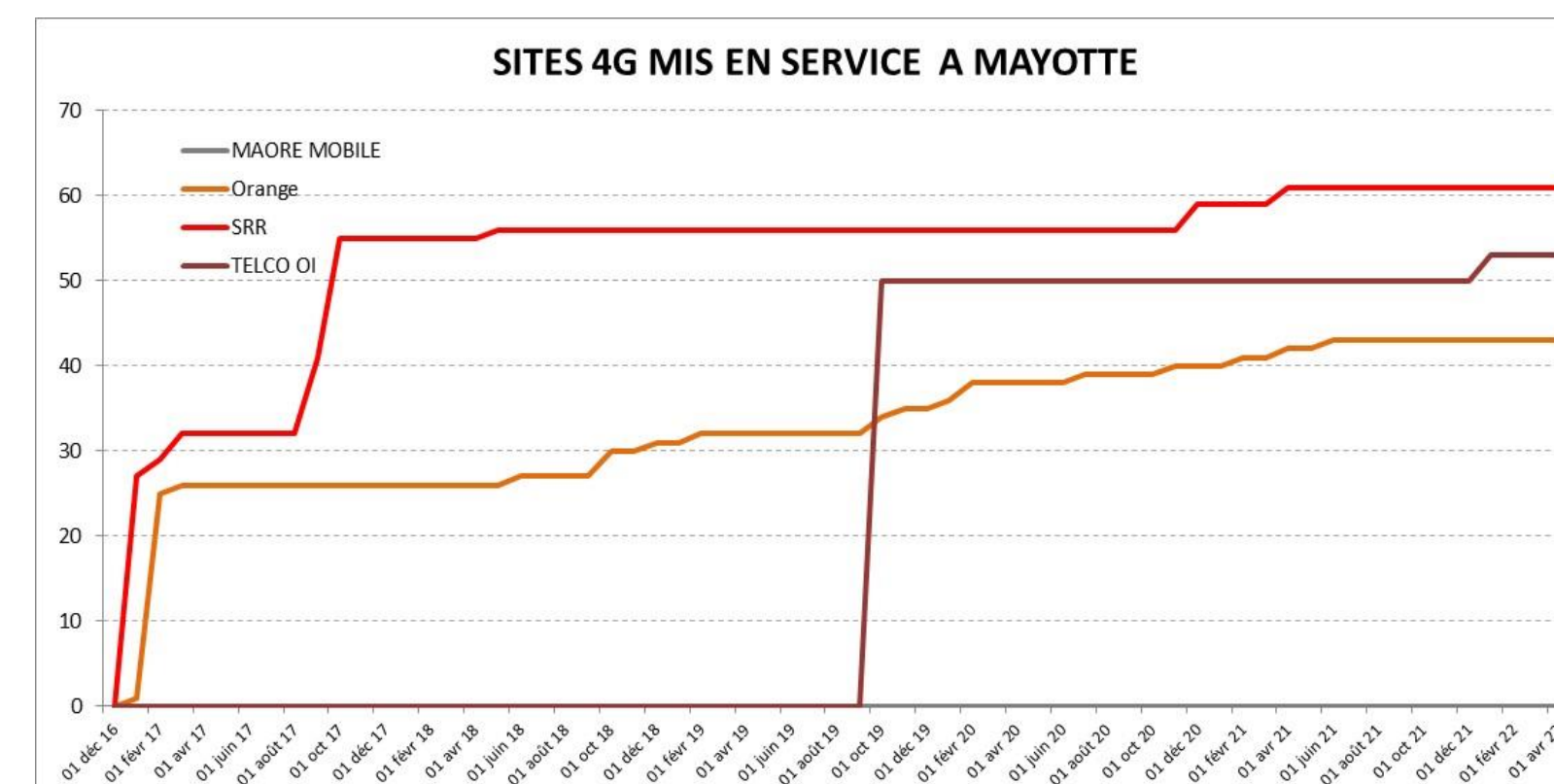
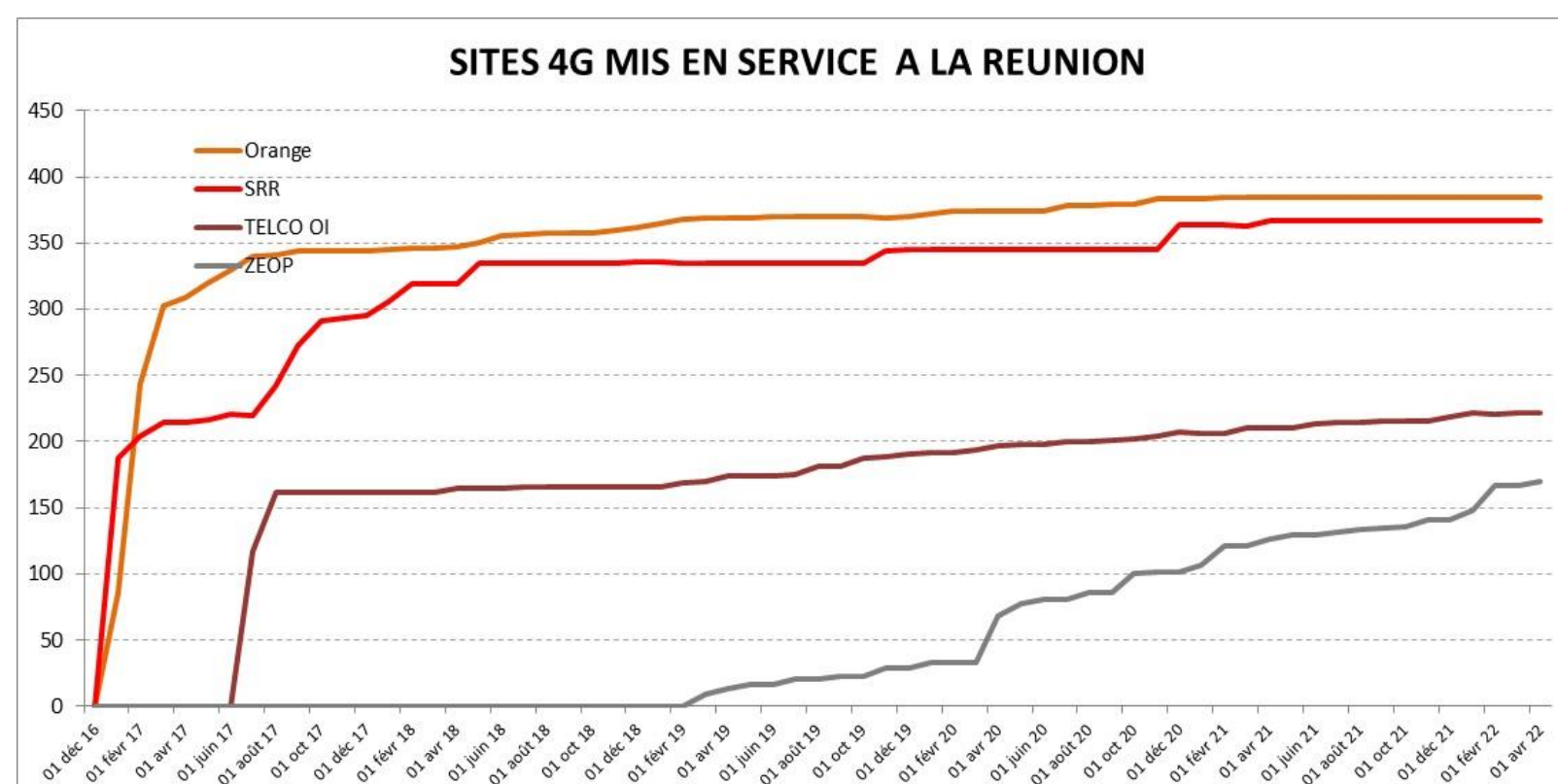
## F. Historique des sites 4G en service dans les DOM, par opérateur depuis déc. 2016 (1/2)



(\* Source: déclarations des opérateurs à l'ANFR

# 07 | Graphes d'évolution des déploiements des réseaux mobiles 4G par opérateur Outre-Mer depuis 2016

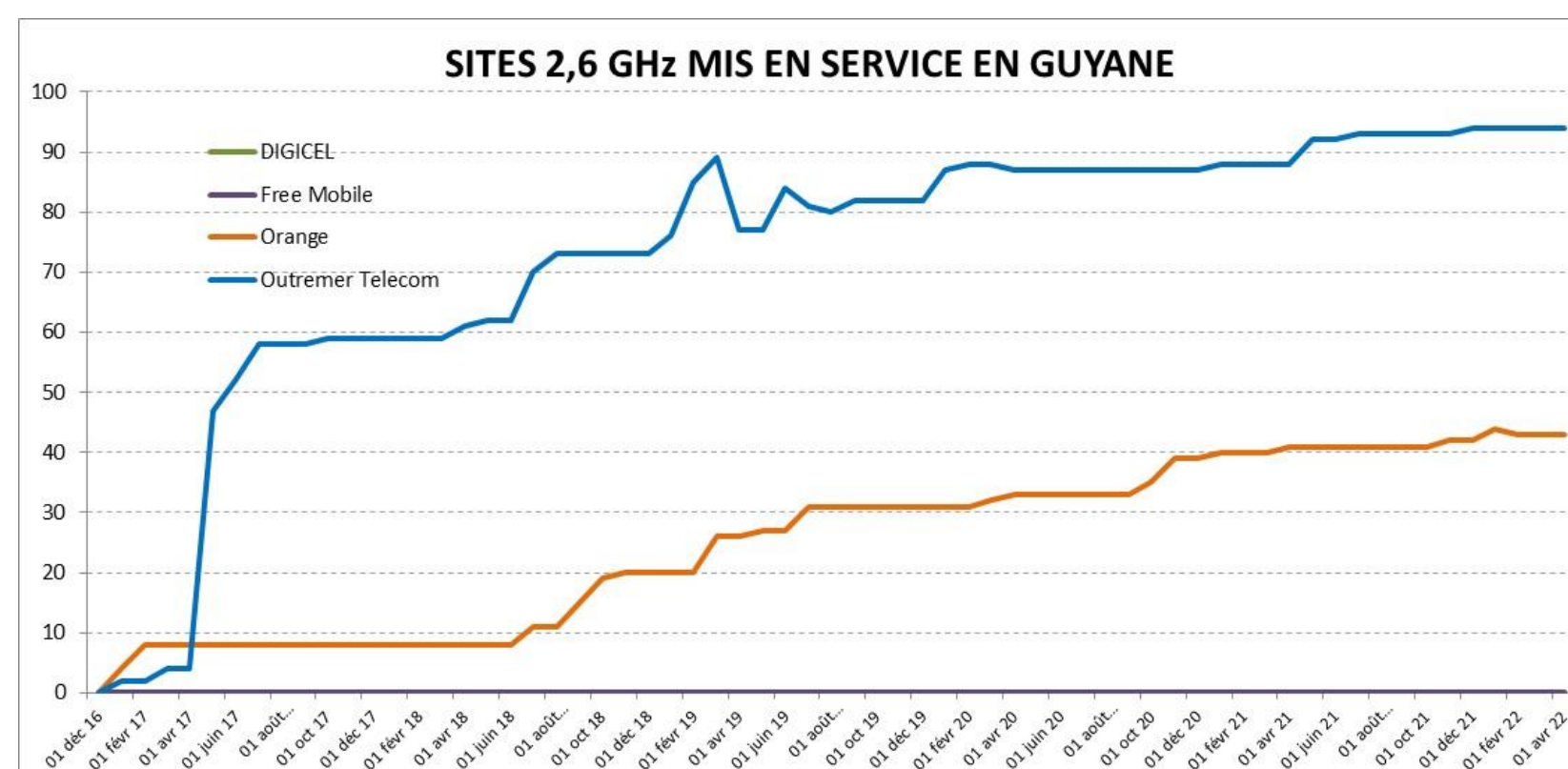
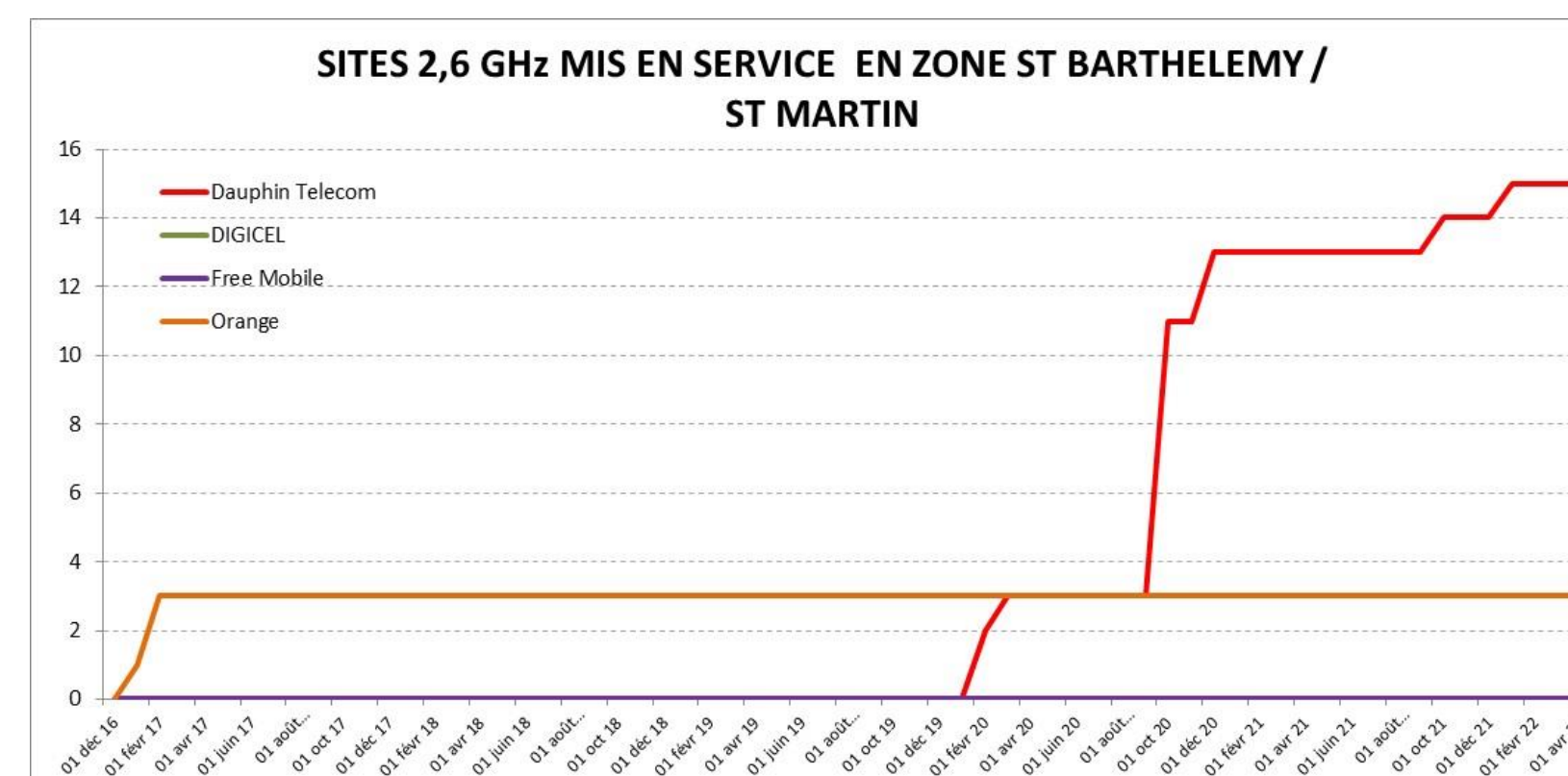
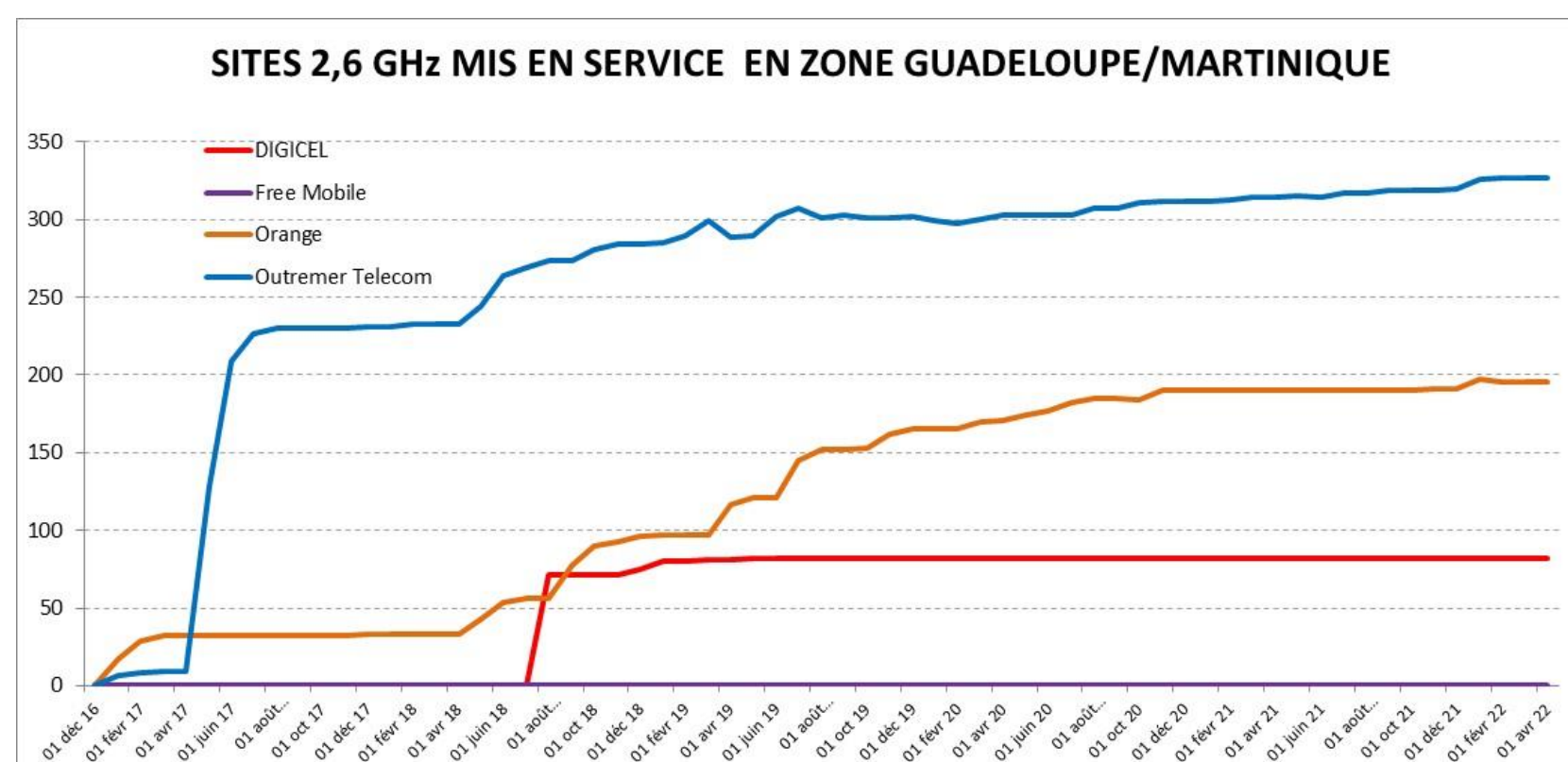
## F. Historique des sites 4G en service dans les DOM, par opérateur depuis déc. 2016 (2/2)



(\* Source: déclarations des opérateurs à l'ANFR

# 07 | Graphes d'évolution des déploiements des réseaux mobiles 4G par opérateur Outre-Mer depuis 2016

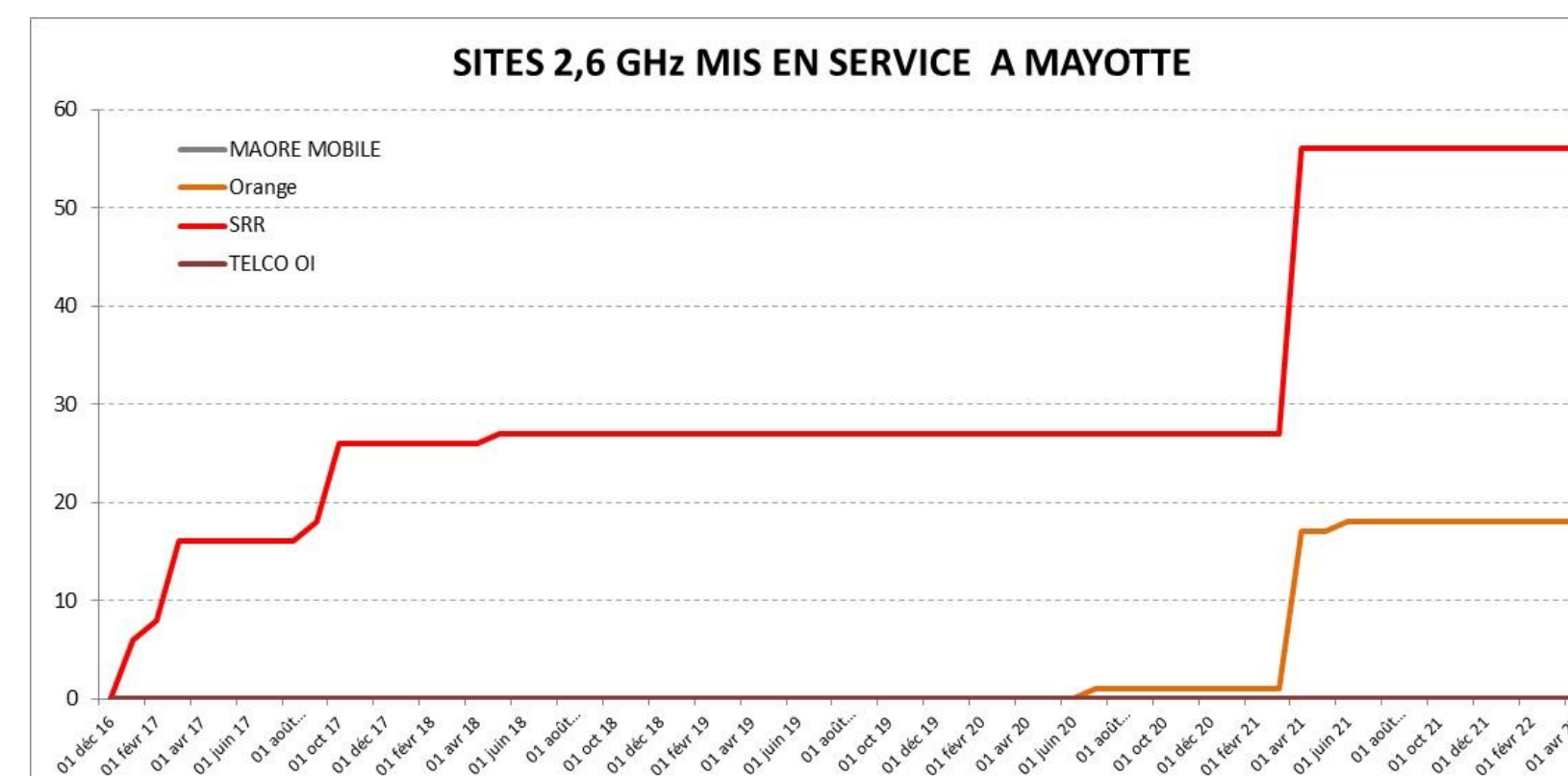
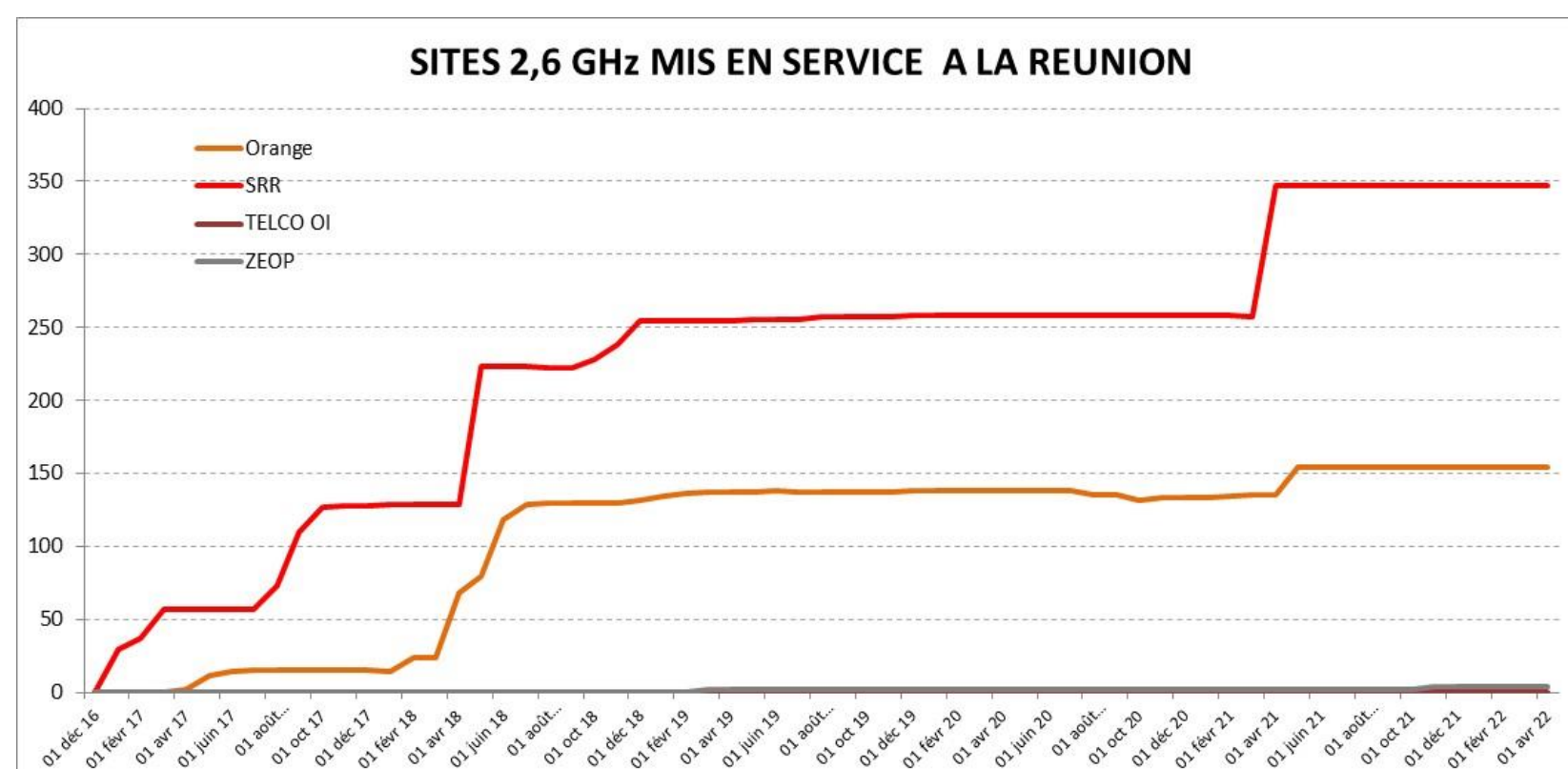
## G. Historique des sites 4G en service dans les DOM, dans la bande 2,6 GHz depuis déc. 2016 (1/2)



(\* Source: déclarations des opérateurs à l'ANFR

# 07 | Graphes d'évolution des déploiements des réseaux mobiles 4G par opérateur Outre-Mer depuis 2016

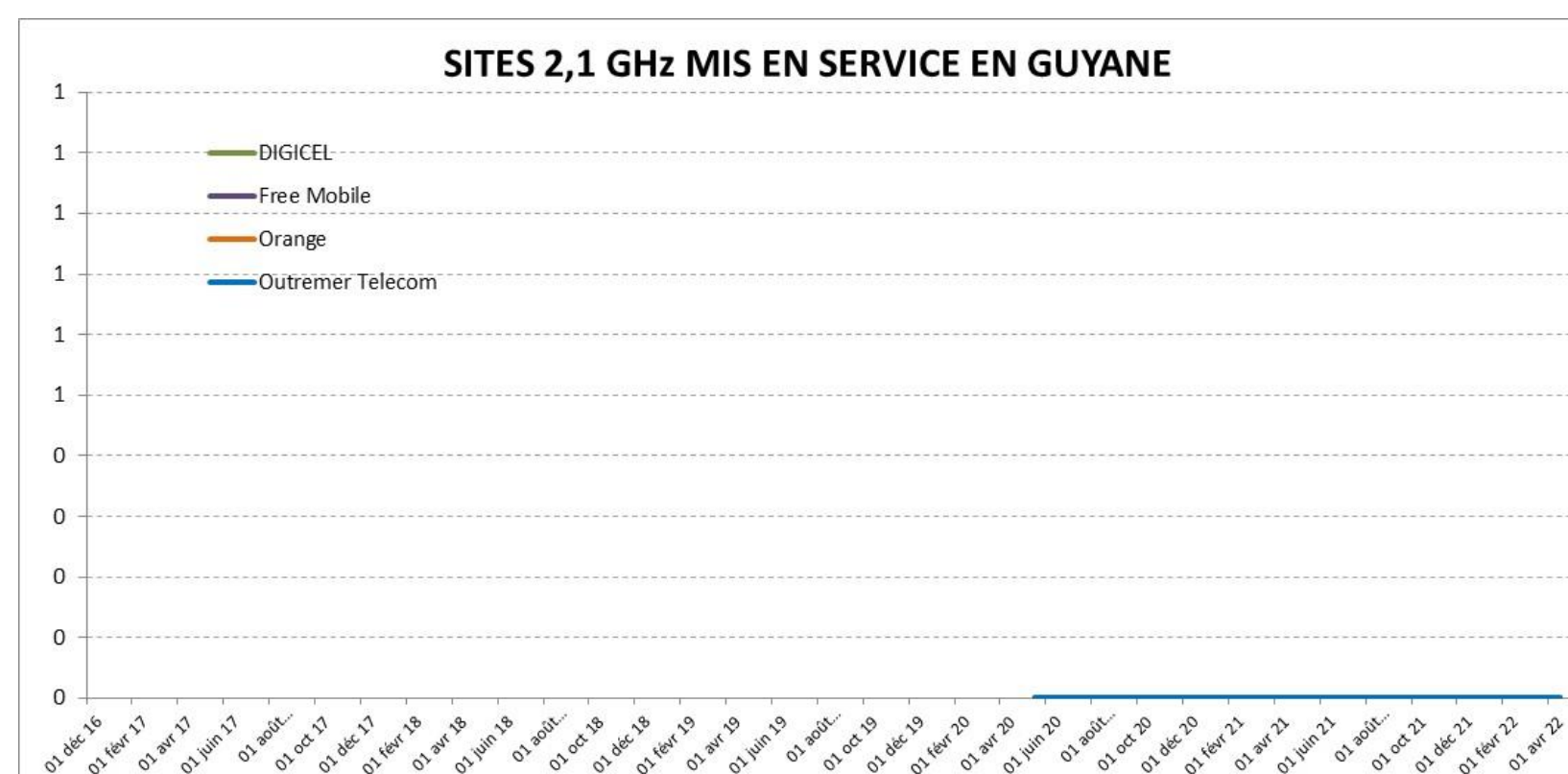
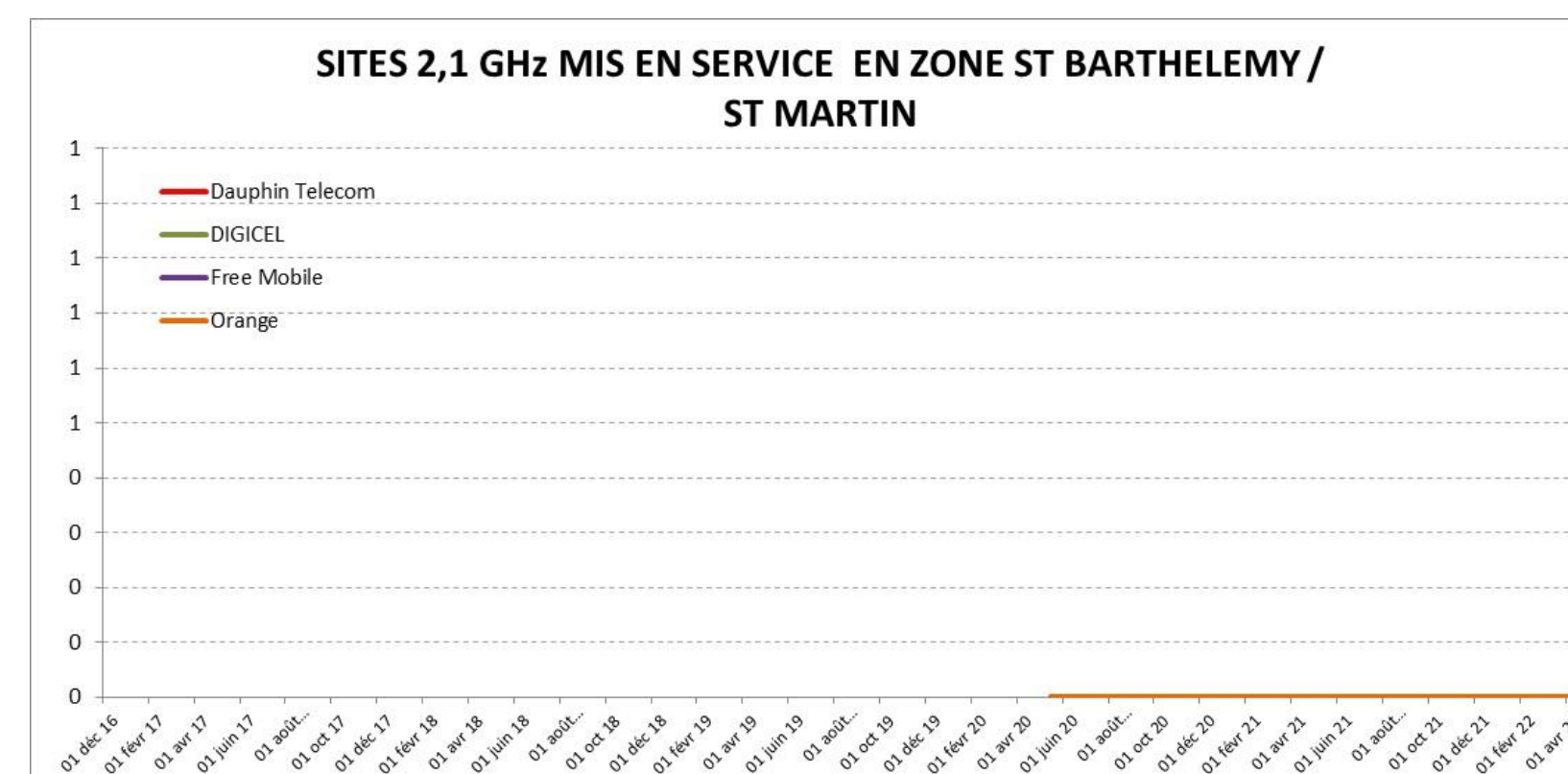
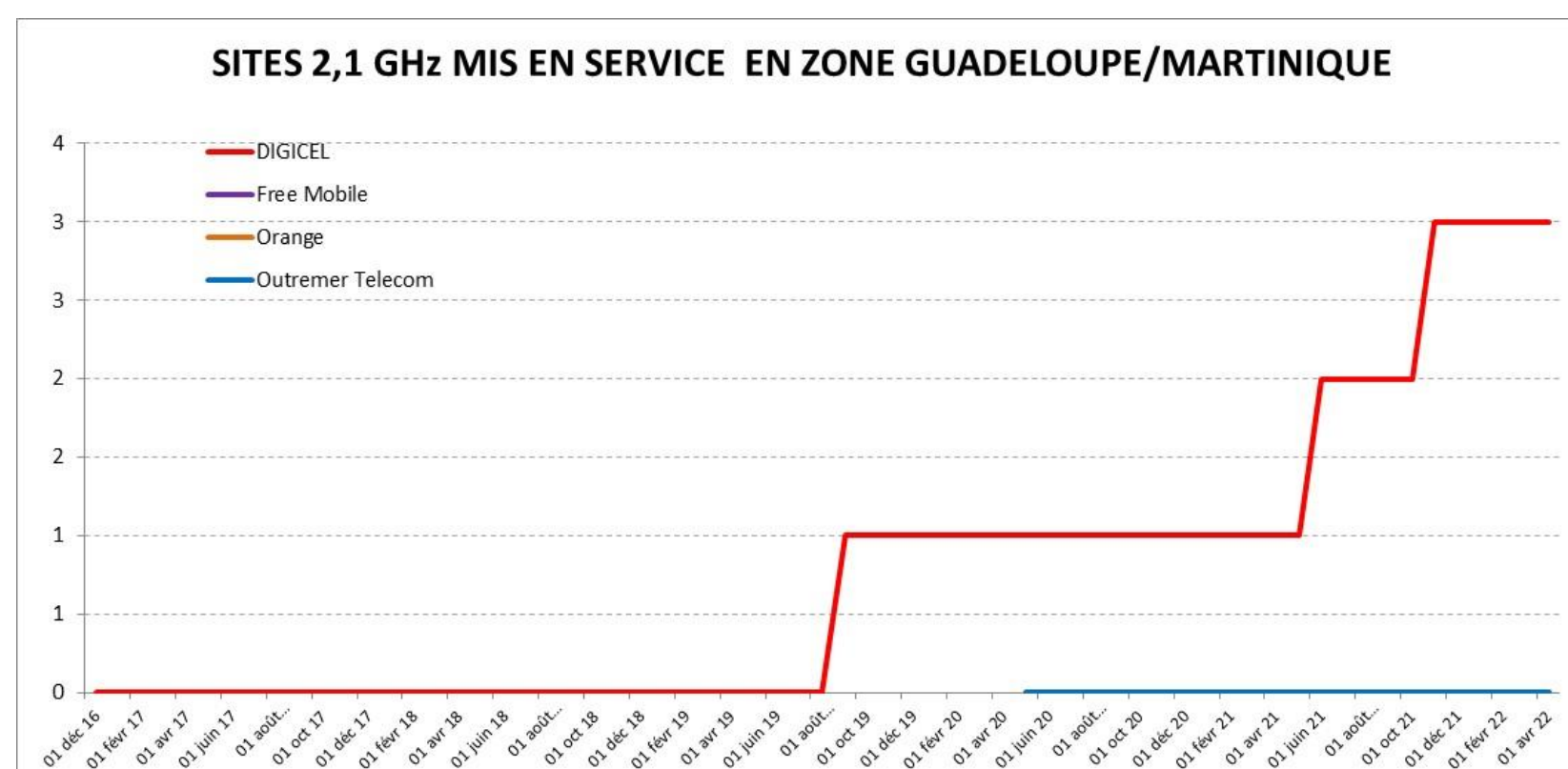
## G. Historique des sites 4G en service dans les DOM, dans la bande 2,6 GHz depuis déc. 2016 (2/2)



(\* Source: déclarations des opérateurs à l'ANFR

# 07 | Graphes d'évolution des déploiements des réseaux mobiles 4G par opérateur Outre-Mer depuis 2016

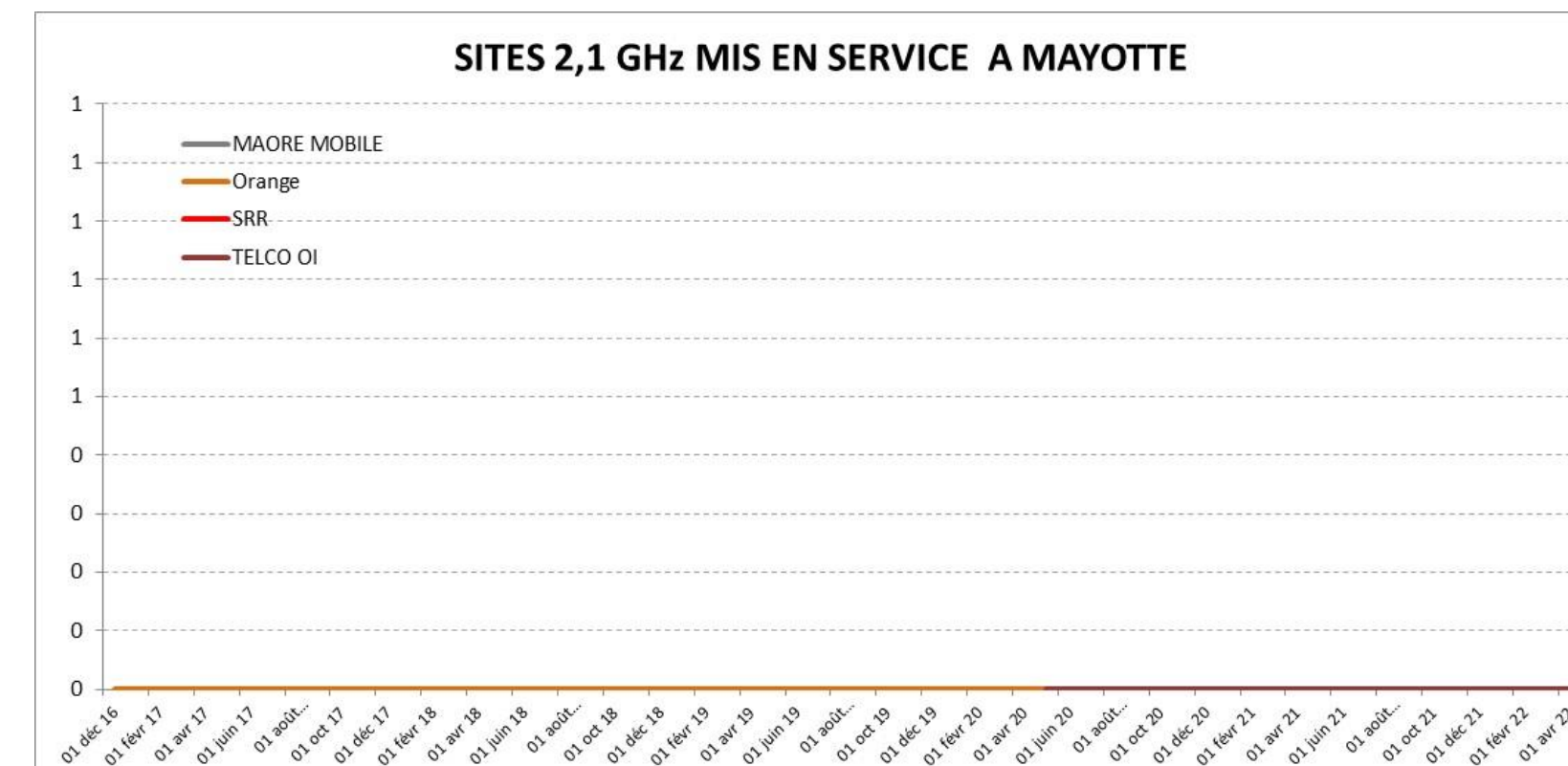
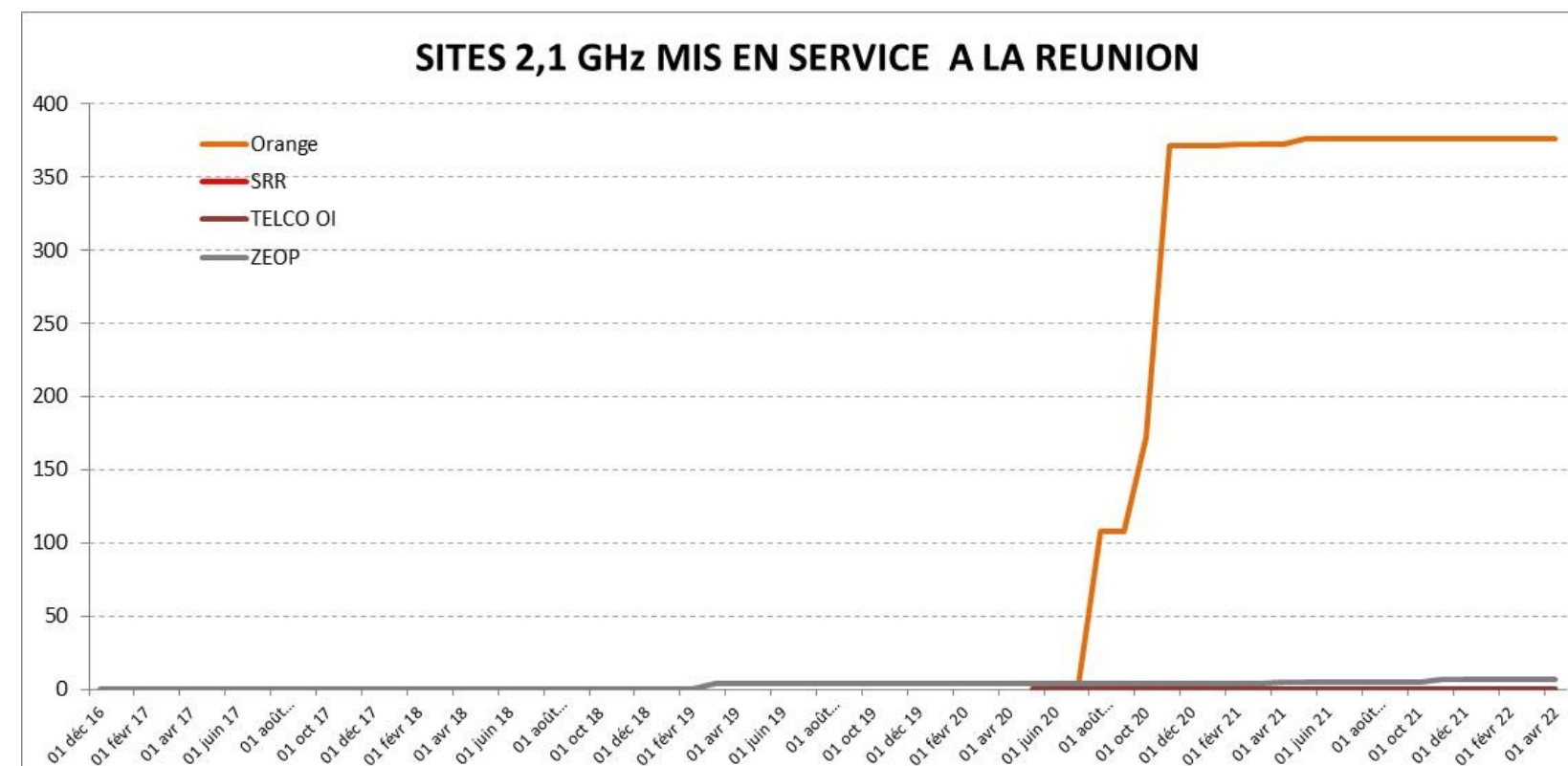
## H. Historique des sites 4G en service dans les DOM, dans la bande 2,1 GHz depuis déc. 2016 (1/2)



(\* Source: déclarations des opérateurs à l'ANFR

# 07 | Graphes d'évolution des déploiements des réseaux mobiles 4G par opérateur Outre-Mer depuis 2016

## H. Historique des sites 4G en service dans les DOM, dans la bande 2,1 GHz depuis déc. 2016 (2/2)

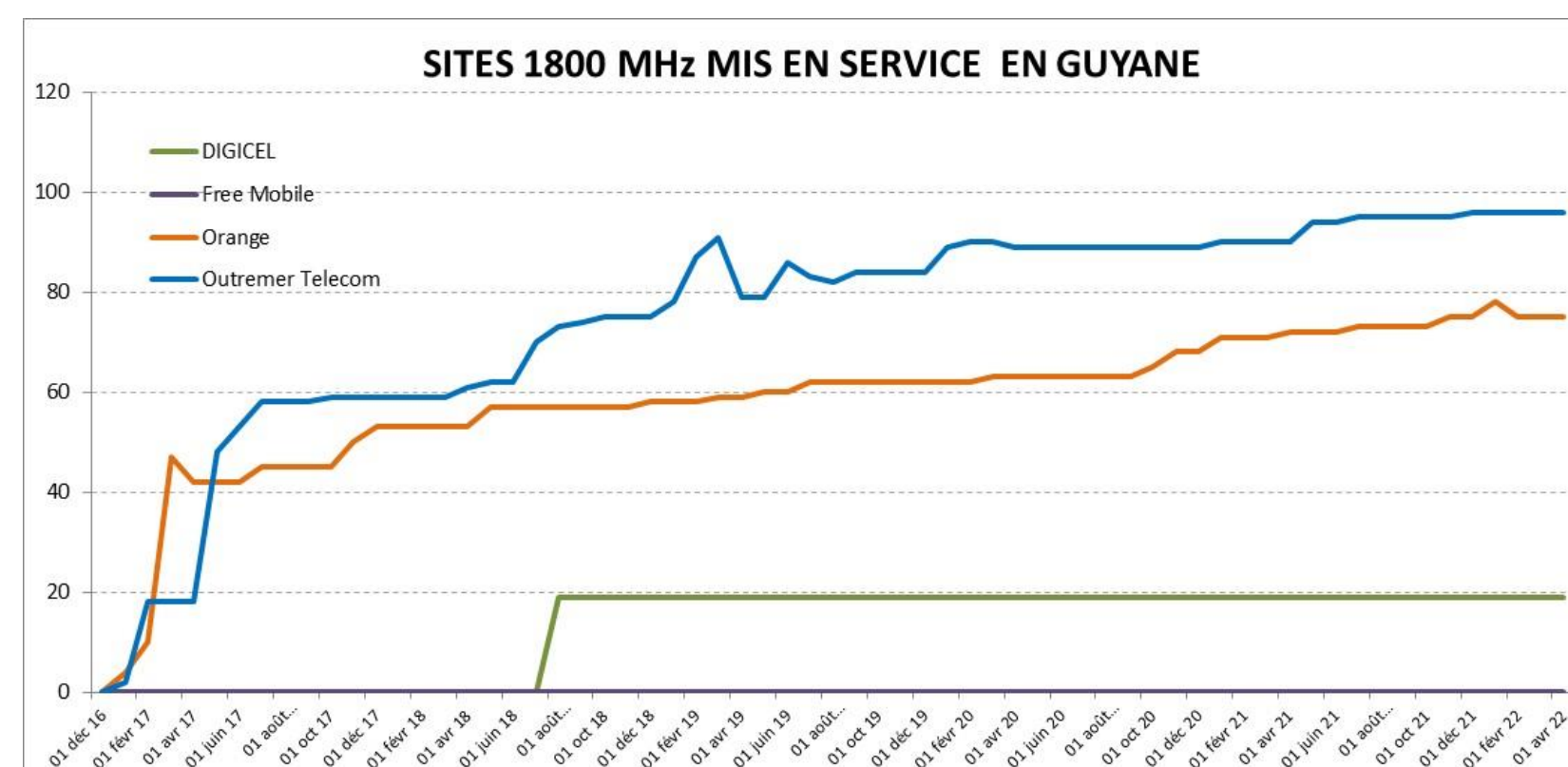
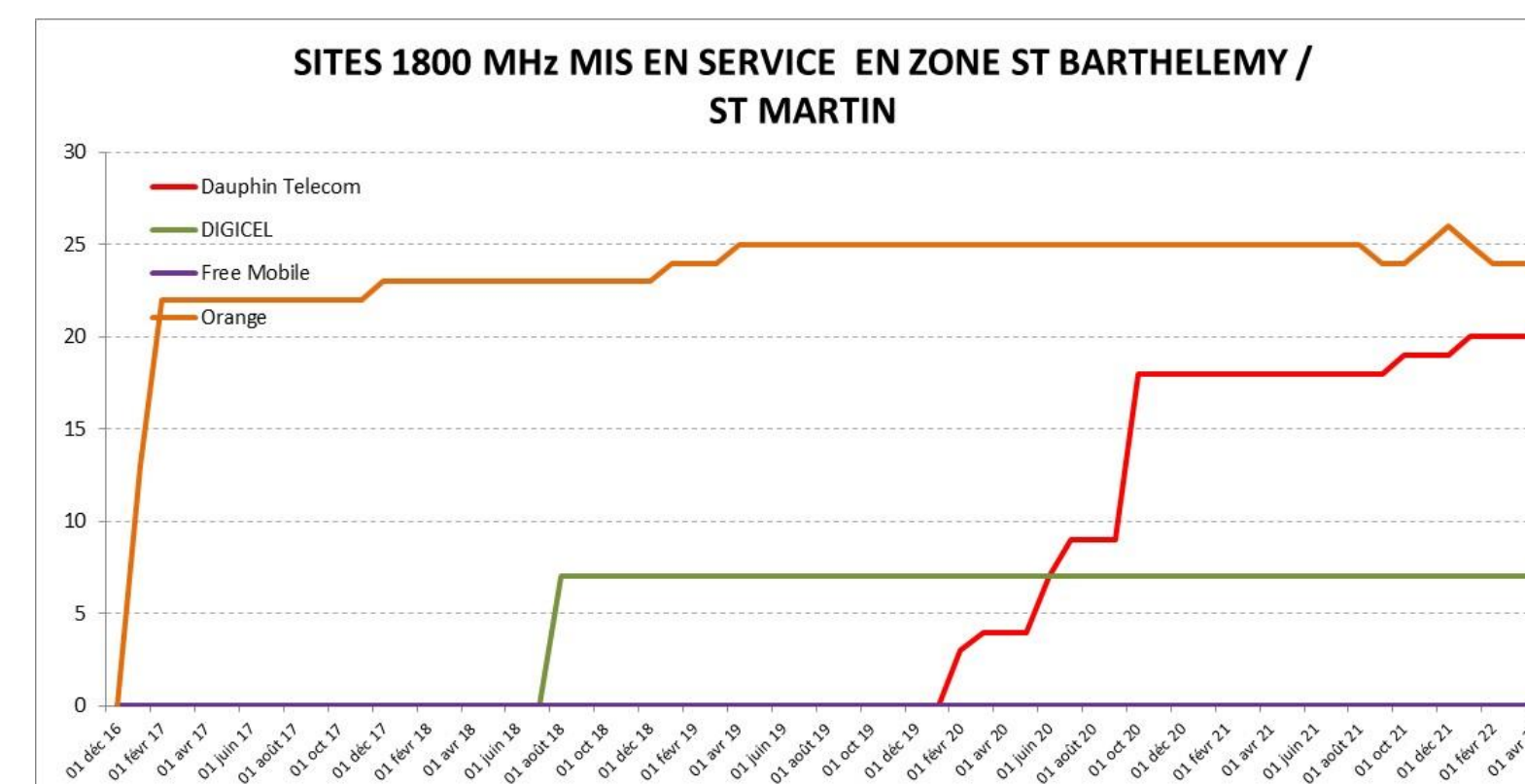
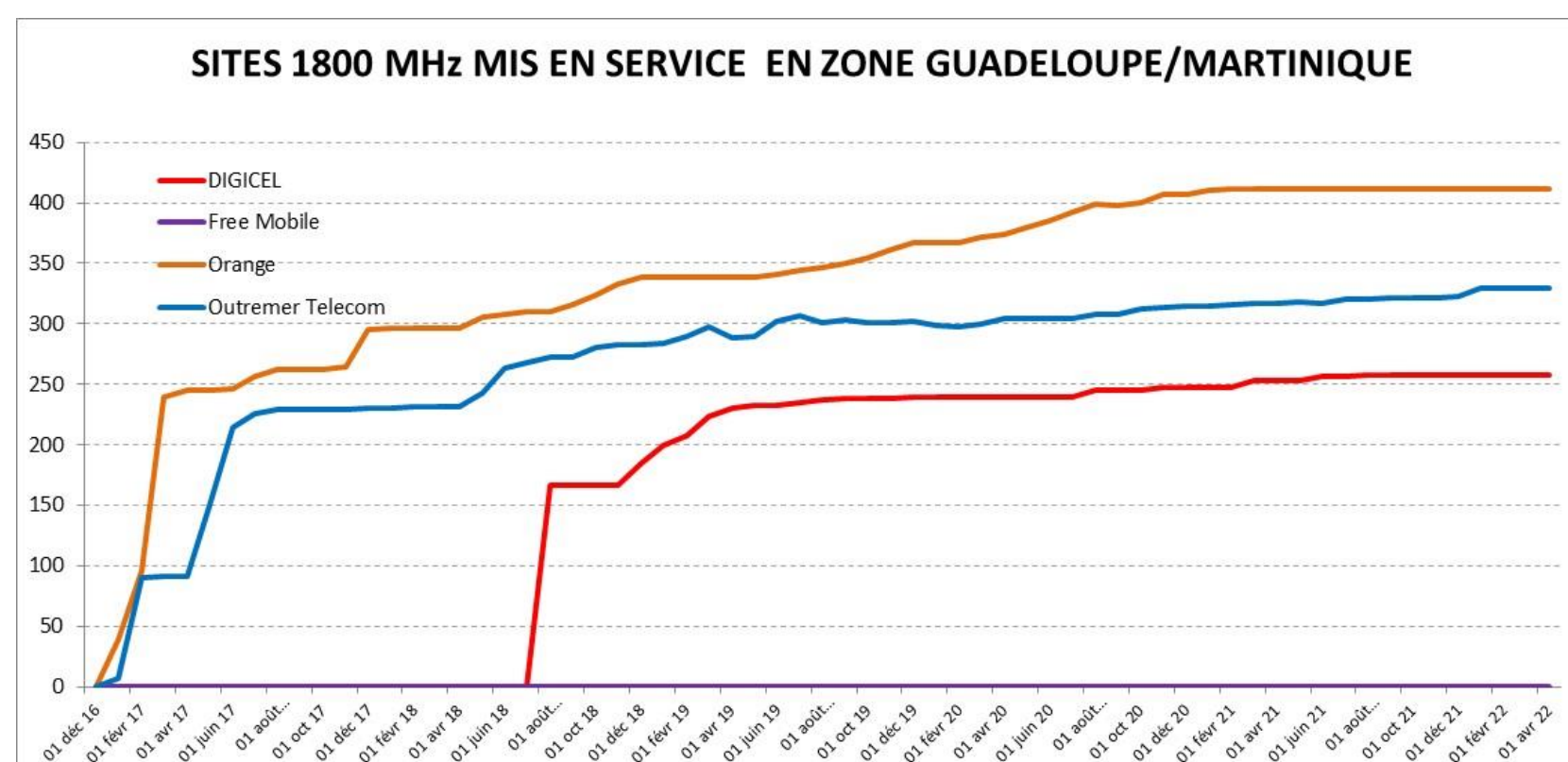


(\* Source: déclarations des opérateurs à l'ANFR



# 07 | Graphes d'évolution des déploiements des réseaux mobiles 4G par opérateur Outre-Mer depuis 2016

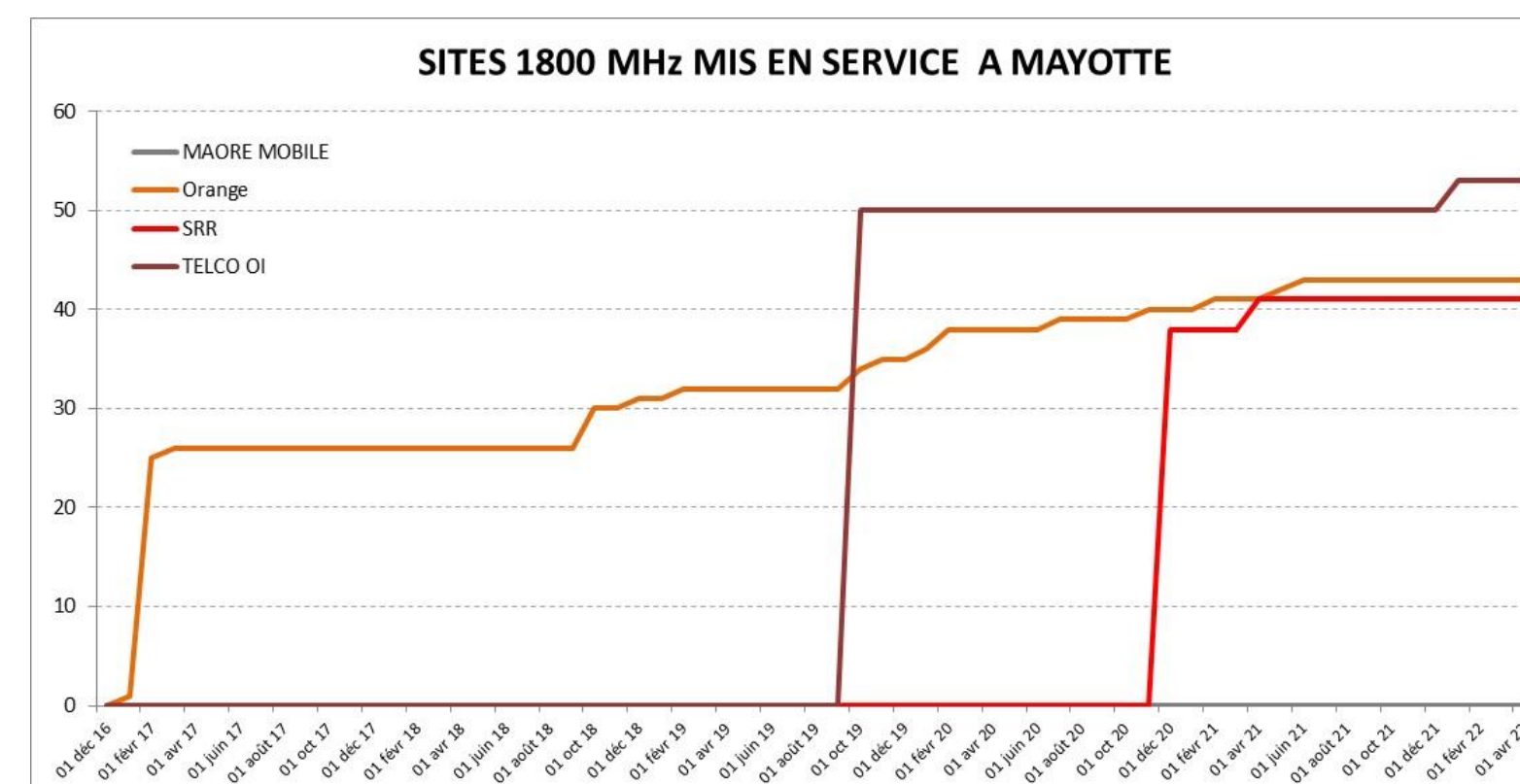
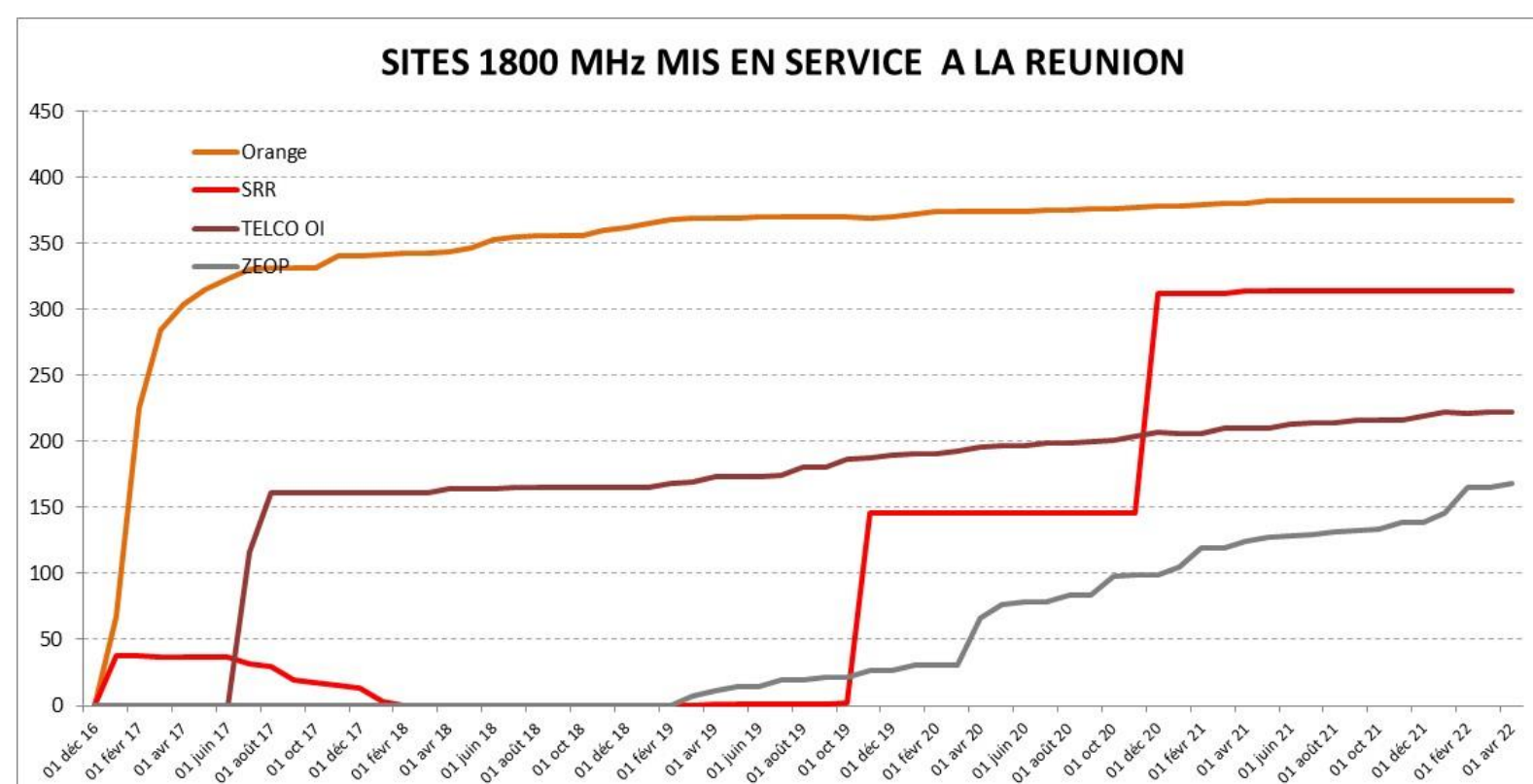
## I. Historique des sites 4G en service dans les DOM, dans la bande 1 800 MHz depuis déc. 2016 (1/2)



(\* Source: déclarations des opérateurs à l'ANFR

# 07 | Graphes d'évolution des déploiements des réseaux mobiles 4G par opérateur Outre-Mer depuis 2016

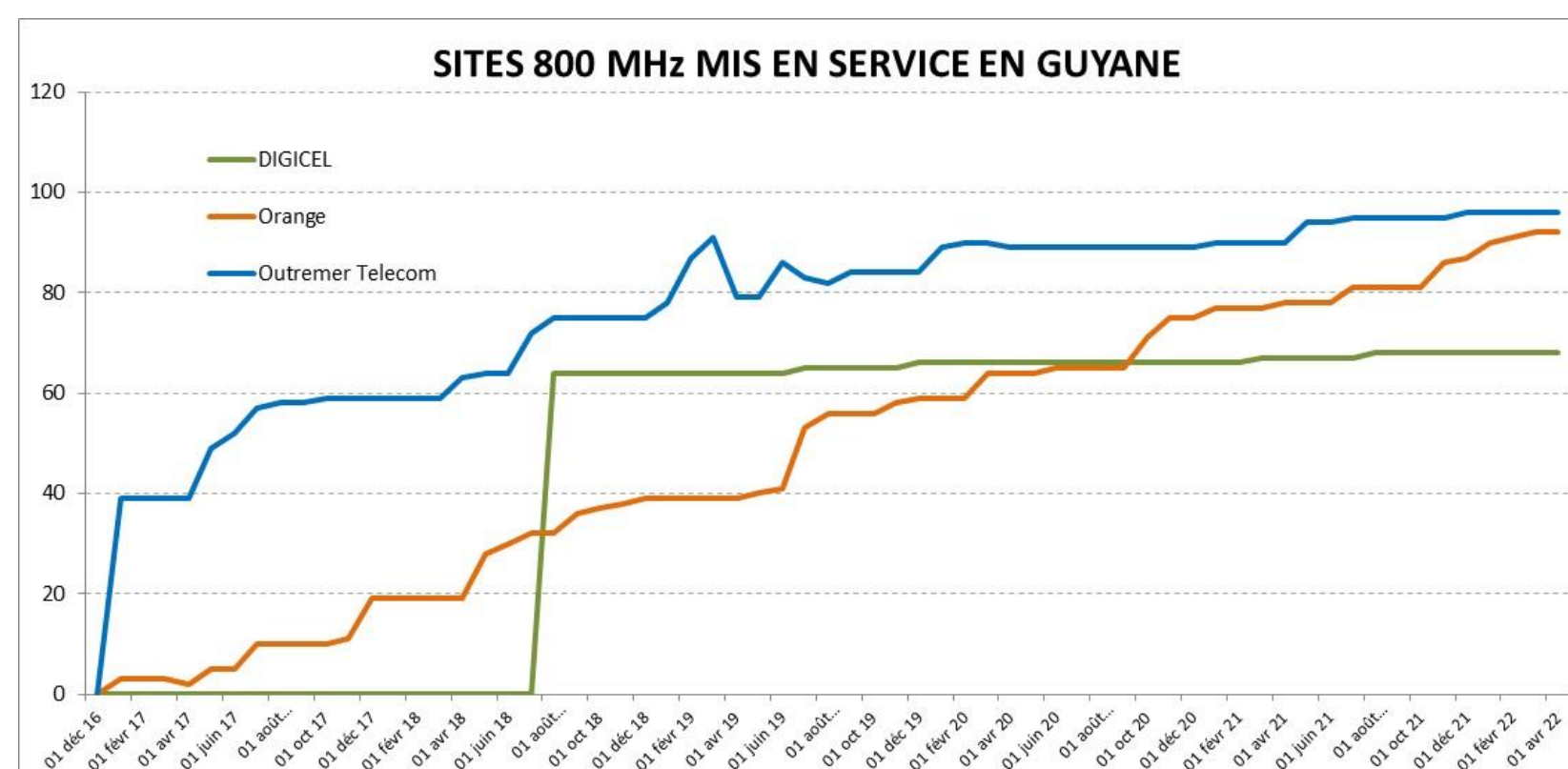
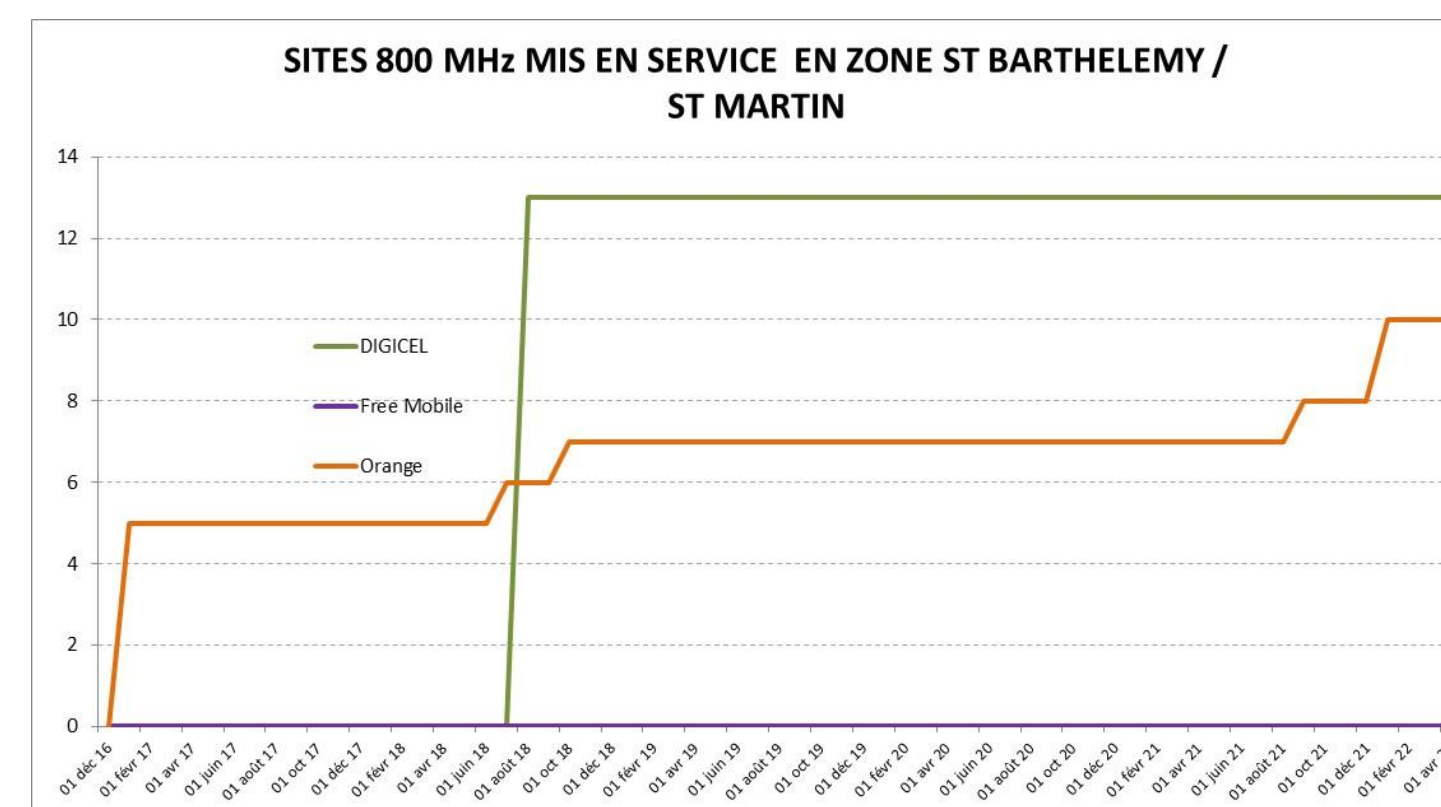
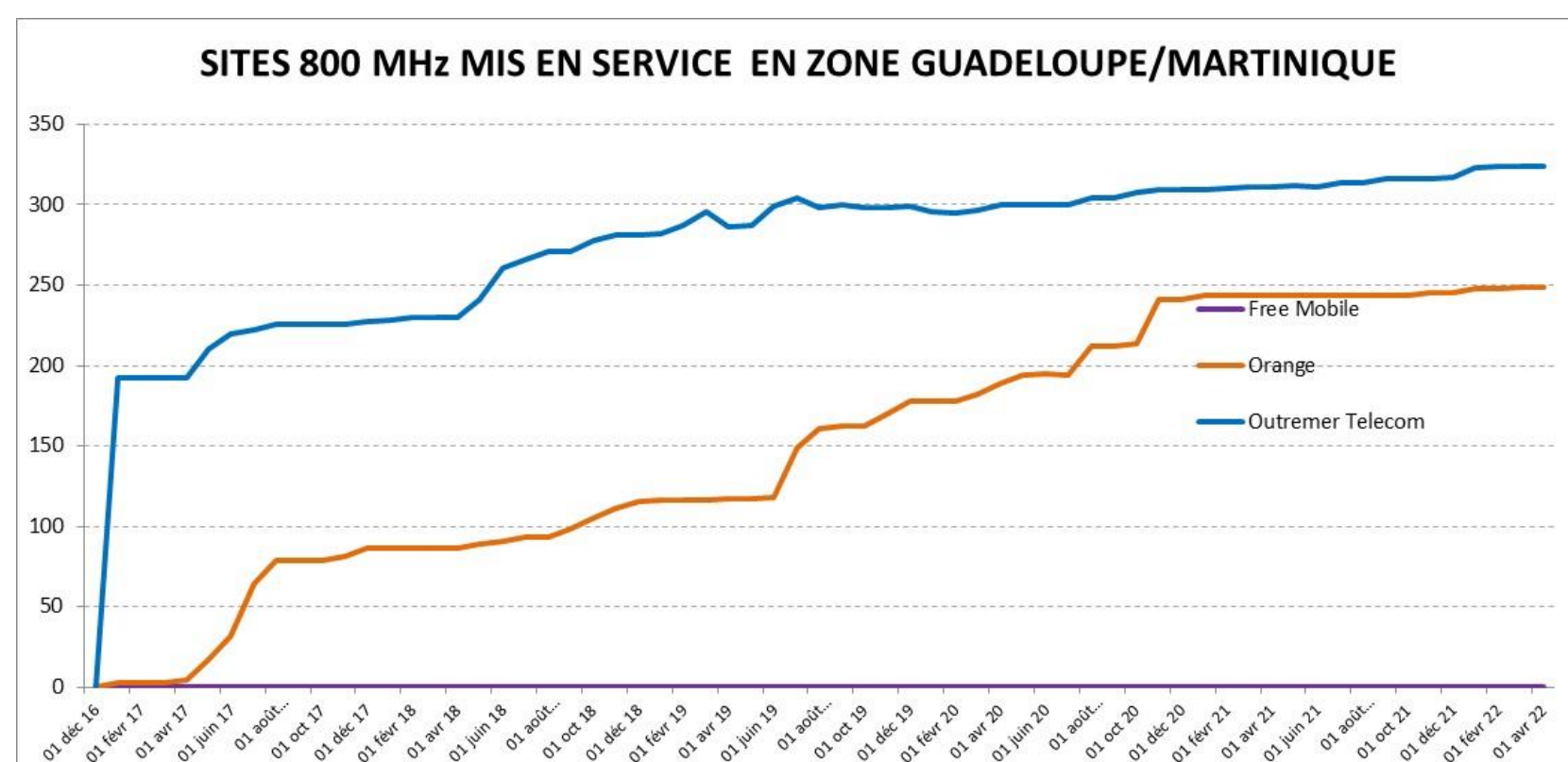
## I. Historique des sites 4G en service dans les DOM, dans la bande 1 800 MHz depuis déc. 2016 (2/2)



(\* Source: déclarations des opérateurs à l'ANFR

# 07 | Graphes d'évolution des déploiements des réseaux mobiles 4G par opérateur Outre-Mer depuis 2016

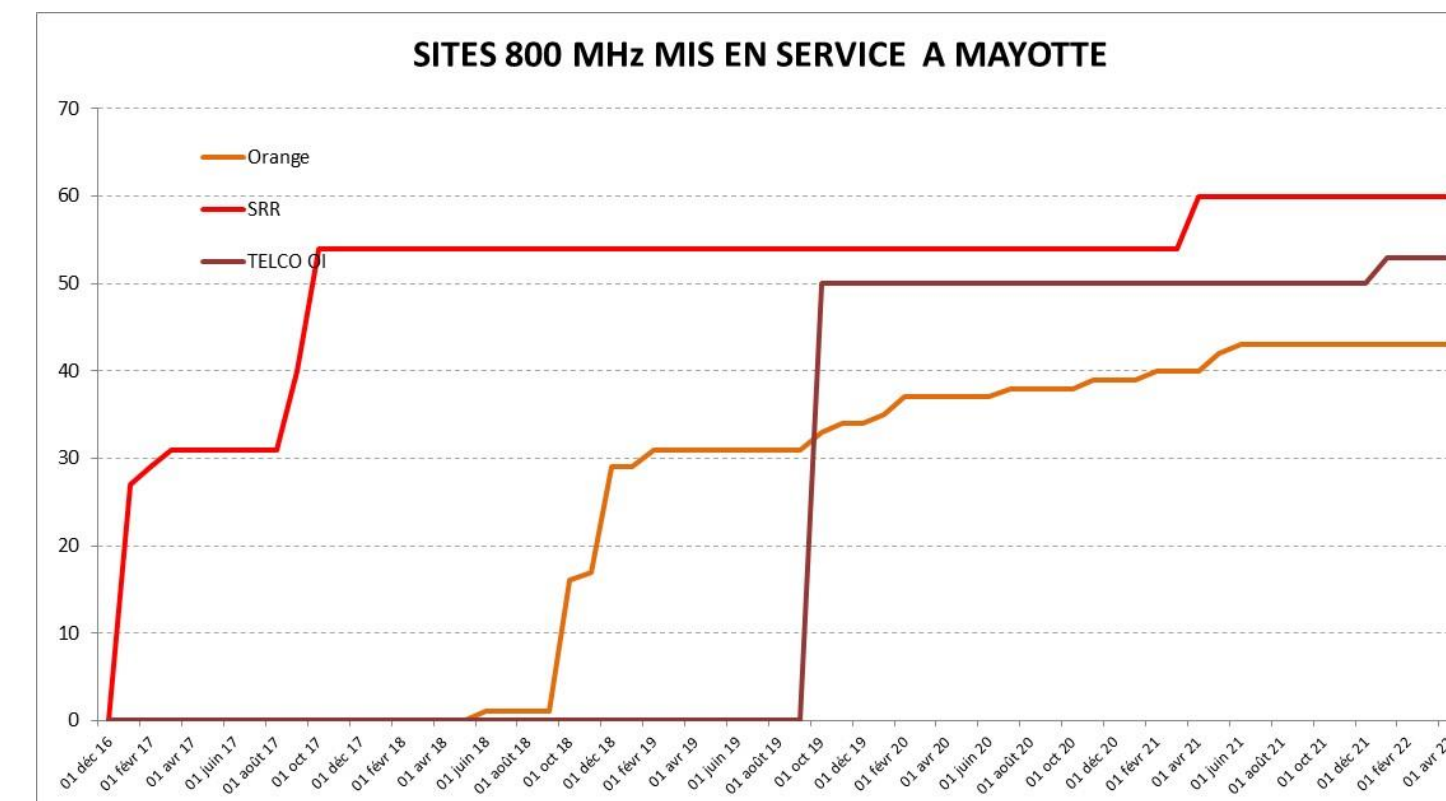
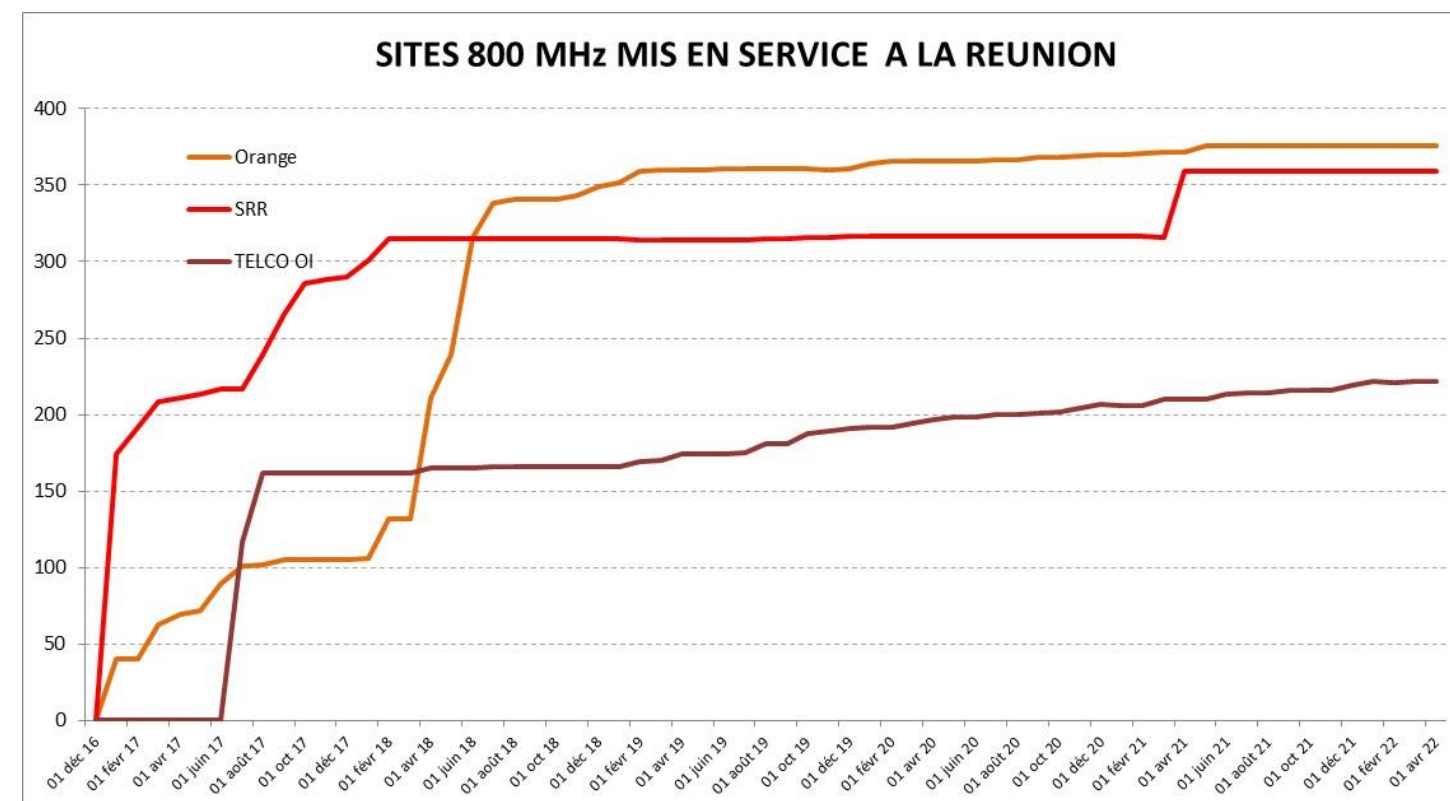
## J. Historique des sites 4G en service dans les DOM, dans la bande 800 MHz depuis déc. 2016 (1/2)



(\* Source: déclarations des opérateurs à l'ANFR

# 07 | Graphes d'évolution des déploiements des réseaux mobiles 4G par opérateur Outre-Mer depuis 2016

## J. Historique des sites 4G en service dans les DOM, dans la bande 800 MHz depuis déc. 2016 (2/2)



(\* Source: déclarations des opérateurs à l'ANFR

## Agence nationale des fréquences

T. +33 (0)1 45 18 72 72 78, avenue du Général de Gaulle  
F. +33 (0)1 45 18 73 00 94707 MAISONS-ALFORT CEDEX

[www.anfr.fr](http://www.anfr.fr)

### Rejoignez-nous sur



[/anfr](#)