

OBSERVATOIRE DU DEPLOIEMENT DES RESEAUX MOBILES

Outre-Mer

RESULTATS AU 1^{ER} AVRIL 2019

SYNTHÈSE DES PRINCIPAUX RÉSULTATS AU 1^{ER} AVRIL 2019

01. Synthèse des principaux résultats	p. 3
02. Liste des opérateurs d’Outre-Mer	p. 4
03. Tableau de synthèse 4G en Outre-Mer	p. 5
04. Tableau de synthèse 4G en Outre-Mer (variations des parcs sur le mois passé)	p. 6
05. Tableau de synthèse 3G en Outre-Mer	p. 7
06. Tableau de synthèse 2G en Outre-Mer	p. 8
07. Graphes d’évolution des déploiements des réseaux mobiles 4G par opérateur Outre-Mer depuis 2016	p. 9
A. Historique des supports 4G autorisés dans les DOM, par opérateur depuis décembre 2016	p. 10-11
B. Historique des supports 4G autorisés dans les DOM, dans la bande 2,6 GHz (depuis déc. 2016)	p. 12-13
C. Historique des supports 4G autorisés dans les DOM, dans la bande 1 800 MHz (depuis déc. 2016)	p. 14-15
D. Historique des supports 4G autorisés dans les DOM, dans la bande 800 MHz (depuis déc. 2016)	p. 16-17
E. Historique des supports 4G en service dans les DOM, par opérateur (depuis déc. 2016)	p. 18-19
F. Historique des supports 4G en service dans les DOM, dans la bande 2,6 GHz (depuis déc. 2016)	p. 20-21
G. Historique des supports 4G en service dans les DOM, dans la bande 1 800 MHz (depuis déc. 2016)	p. 22-23
H. Historique des supports 4G en service dans les DOM, dans la bande 800 MHz (depuis déc. 2016)	p. 24-25

01. Synthèse des principaux résultats ^{1/2}

Au 1er avril 2019,

- 2 399 sites sont autorisés Outre-Mer pour la téléphonie 4G ;
- 2 626 sites sont autorisés Outre-Mer pour la téléphonie 3G ;
- 2 815 sites sont autorisés Outre-Mer pour la téléphonie 2G ;

02. Liste des opérateurs d'Outre-Mer

	Guadeloupe (971)	Martinique (972)	Guyane (973)	Réunion (974)	Saint-Pierre-et-Miquelon (975)	Mayotte (976)	Saint-Barthélemy (977)	Wallis et Futuna (978)	Polynésie française (986)	Nouvelle Calédonie (987)	Nouvelle Calédonie (988)
Orange	X	X	X	X			X	X	X		
SRR				X			X				
OPT Nouvelle-Calédonie											X
SPM Télécom					X						
Outremer Télécom	X	X	X								
GLOBALTEL					X						
VINI											X
UTS Caraïbes							X	X			
DIGICEL	X	X	X				X	X			
DAUPHIN TELECOM							X	X			
PMT/VODAFONE										X	
BPT									X		
BJT Partners							X				
TELCO OI				X		X					
VITI SAS										X	
ZEOP				X							

03. Tableau de synthèse 4G en Outre-Mer

Au 1er avril 2019	LTE700	LTE700	LTE800	LTE800	LTE2100	LTE2100	LTE2600	LTE2600	LTE1800	LTE1800	TOTAL	TOTAL
	AUTORISES	SERVICE	AUTORISES	SERVICE	AUTORISES	SERVICE	AUTORISES	SERVICE	AUTORISES	SERVICE	AUTORISES4G	SERVICE4G
BPT	0	0	7	5	0	0	0	0	0	0	7	5
DIGICEL	0	0	83	77	0	0	92	81	311	256	368	308
FREE MOBILE	0	0	41	0	0	0	52	0	52	0	52	0
GLOBALTEL	0	0	3	0	0	0	0	0	2	0	5	0
GOUV Nlle Calédonie (OPT)	0	0	117	109	0	0	1	1	103	98	213	201
ORANGE	0	0	605	554	0	0	356	283	871	824	913	874
OUTREMER TELECOM	0	0	397	365	0	0	395	366	397	367	397	368
PMT/VODAFONE	0	0	29	25	20	19	0	0	0	0	31	27
SRR	0	0	409	368	0	0	348	281	39	1	416	391
TELCO OI	0	0	233	174	0	0	0	0	233	173	233	174
VINI	0	0	182	182	0	0	0	0	0	0	182	182
ZEOP	0	0	0	0	19	4	19	2	19	11	19	13
VITI SAS	0	0	40	39	0	0	40	38	0	0	56	54
<i>Total théorique</i>	<i>0</i>	<i>0</i>	<i>2 146</i>	<i>1 898</i>	<i>39</i>	<i>23</i>	<i>1 303</i>	<i>1 052</i>	<i>2 027</i>	<i>1 730</i>	<i>2 892</i>	<i>2 597</i>
Nb. de supports	0	0	1 900	1 711	42	23	1 178	978	1 703	1 512	2 399	2 221

04. Tableau de synthèse 4G en Outre-Mer (variations des parcs sur le mois passé)

Variations sur le mois de mars	LTE700	LTE700	LTE800	LTE800	LTE2600	LTE2600	LTE1800	LTE1800	TOTAL	TOTAL
	AUTORISES	SERVICE	AUTORISES	SERVICE	AUTORISES	SERVICE	AUTORISES	SERVICE	AUTORISES4G	SERVICE4G
BPT	0	0	0	0	0	0	0	0	0	0
DIGICEL	0	0	3	0	0	0	1	7	4	7
FREE MOBILE	0	0	0	0	0	0	0	0	0	0
GLOBALTEL	0	0	0	0	0	0	0	0	0	0
GOUV Nelle Calédonie (OPT)	0	0	0	0	0	0	0	0	0	0
ORANGE	0	0	4	1	3	20	5	1	5	0
OUTREMER TELECOM	0	0	0	-22	0	-22	0	-22	0	-22
PMT/VODAFONE	0	0	0	0	0	0	0	0	0	0
SRR	0	0	1	0	25	0	6	1	1	0
TELCO OI	0	0	52	4	0	0	2	4	2	4
VINI	0	0	74	74	0	0	0	0	74	74
ZEOP	0	0	0	0	3	0	3	0	3	4
VITI SAS	0	0	2	1	1	0	0	0	2	1
Total théorique	0	0	136	58	32	-2	17	-9	91	68
Nb. de supports	0	0	136	58	32	-2	17	-9	91	68

05. Tableau de synthèse 3G en Outre-Mer

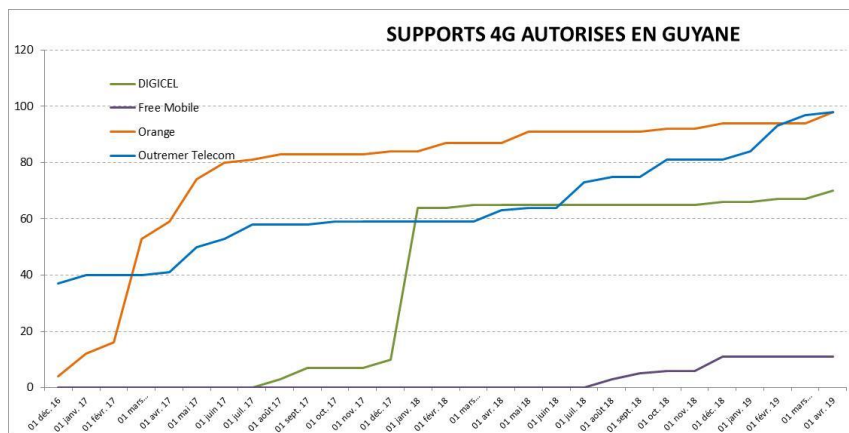
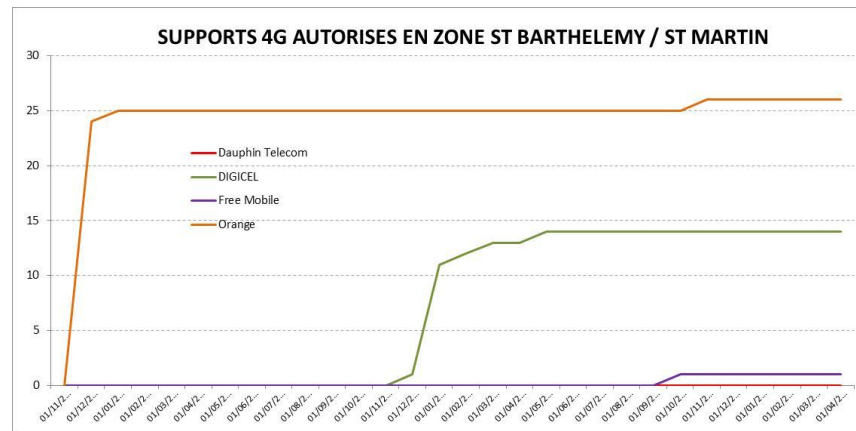
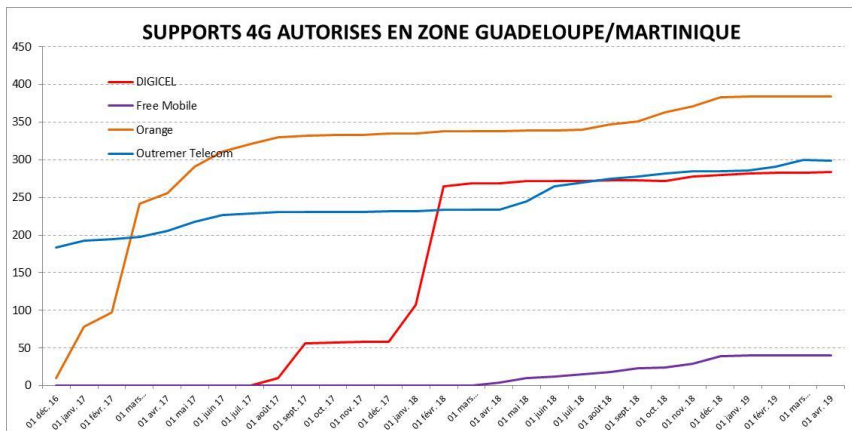
<i>Au 1er avril 2019</i>	UMTS900	UMTS900	UMTS2100	UMTS2100	TOTAL	TOTAL
	AUTORISES	SERVICE	AUTORISES	SERVICE	AUTORISES3G	SERVICE3G
BPT	7	5	0	0	7	5
DAUPHIN TELECOM	0	0	9	1	9	1
FREE MOBILE	12	0	52	0	52	0
DIGICEL	282	196	386	325	389	351
GOUV Nelle Calédonie (OPT)	256	254	108	106	364	360
ORANGE	412	406	877	851	887	859
OUTREMER TELECOM	386	358	395	364	396	367
PMT/VODAFONE	93	90	20	20	108	105
SRR	412	396	381	356	426	417
TELCO OI	233	223	233	223	233	223
VINI	145	145	151	135	198	190
UTS Caraibes	1	0	14	13	14	13
<i>Total théorique</i>	2 239	2 073	2 626	2 394	3 083	2 891
Nb. de supports	1 992	1 873	2 188	2 047	2 626	2 506

06. Tableau de synthèse 2G en Outre-Mer

<i>Au 1er avril 2019</i>	GSM900	GSM900	GSM1800	GSM1800	TOTAL	TOTAL
	AUTORISES	SERVICE	AUTORISES	SERVICE	AUTORISES2G	SERVICE2G
BJT PARTNERS	34	21	34	21	34	21
DAUPHIN TELECOM	23	16	5	3	25	18
DIGICEL	389	366	1	1	389	366
GLOBALTEL	11	11	0	0	11	11
GOUV Nelle Calédonie (OPT)	366	363	0	0	366	363
ORANGE	933	898	180	44	934	899
OUTREMER TELECOM	397	367	390	360	397	368
PMT/VODAFONE	115	112	0	0	115	112
SPM TELECOM	11	11	0	0	11	11
SRR	420	406	172	168	428	415
TELCO OI	233	224	233	223	233	224
VINI	315	309	0	0	315	309
UTS Caraibes	13	11	0	0	13	11
<i>Total théorique</i>	<i>3 260</i>	<i>3 115</i>	<i>1 015</i>	<i>820</i>	<i>3 271</i>	<i>3 128</i>
Nb. de supports	2 806	2 700	976	796	2 815	2 711

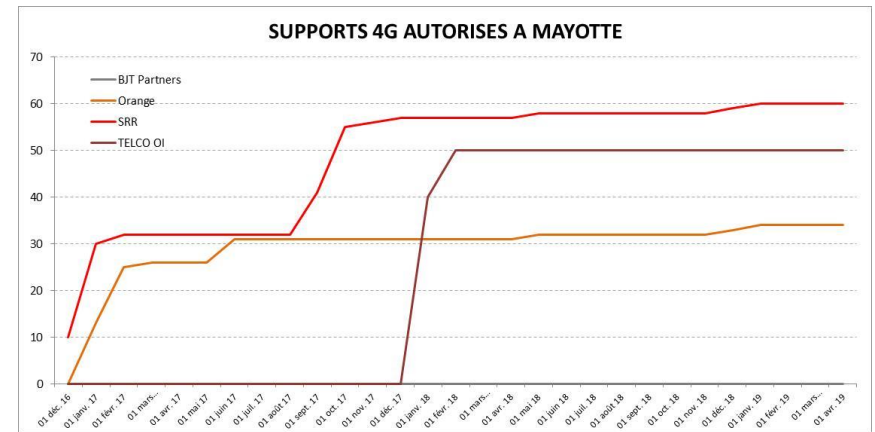
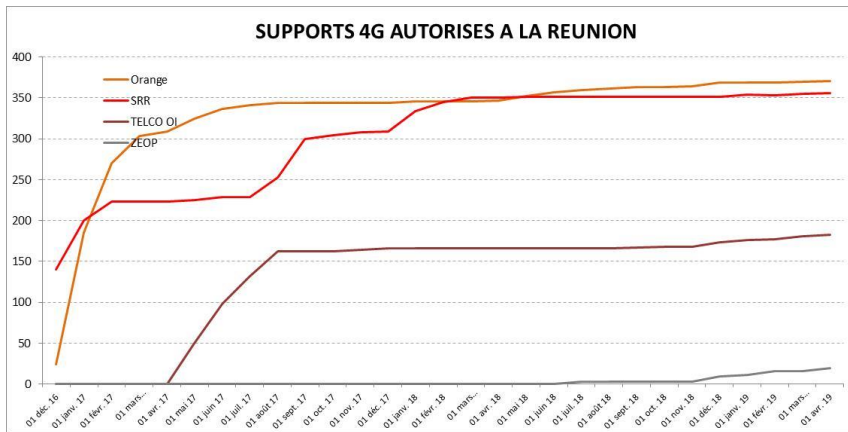
07. GRAPHES D'ÉVOLUTION DES DEPLOIEMENTS DES RESEAUX MOBILES 4G PAR OPERATEUR OUTRE-MER DEPUIS DECEMBRE 2016

A. Historique des supports 4G autorisés dans les DOM, par opérateur depuis décembre 2016 (1/2)



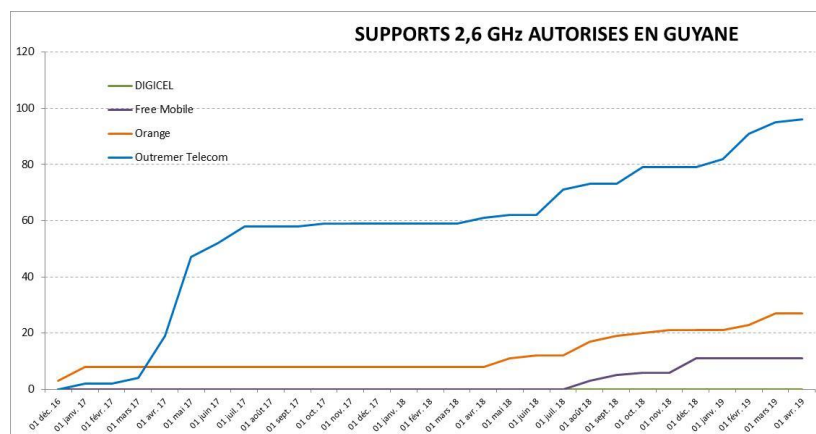
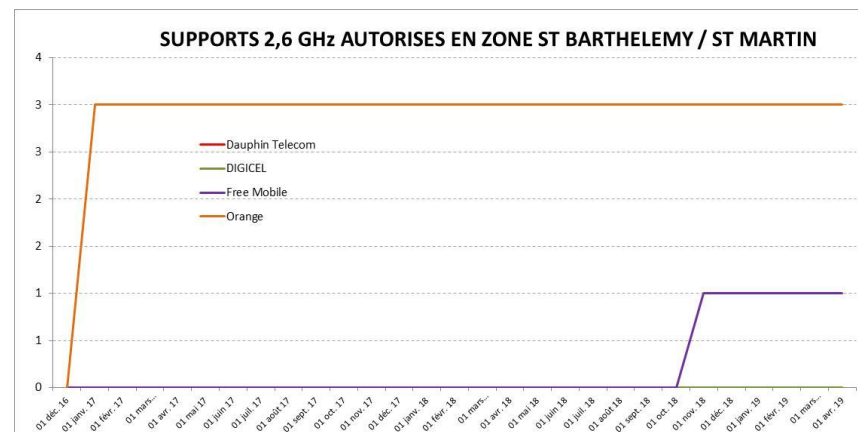
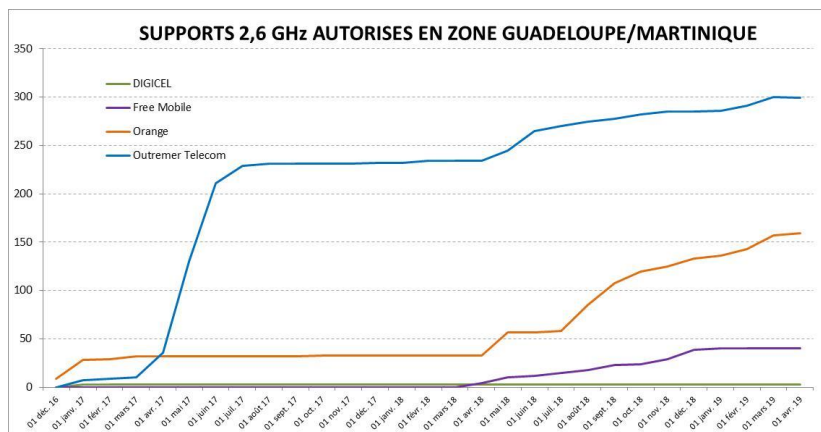
Support : infrastructure supportant une ou plusieurs antennes

A. Historique des supports 4G autorisés dans les DOM, par opérateur depuis décembre 2016 (2/2)



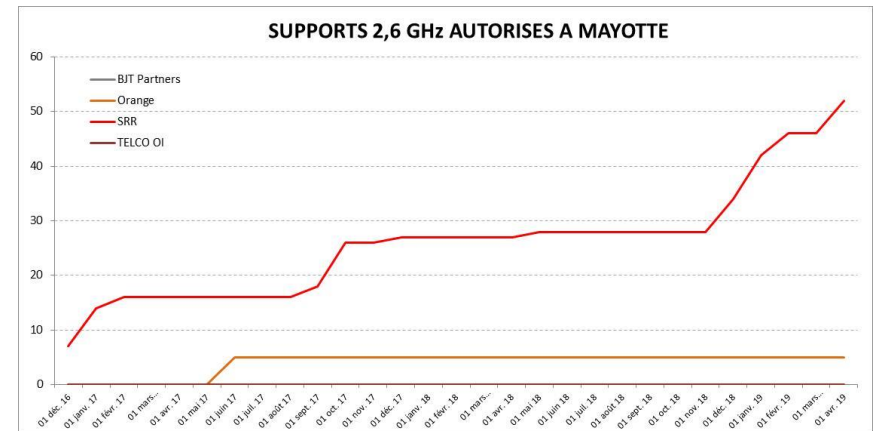
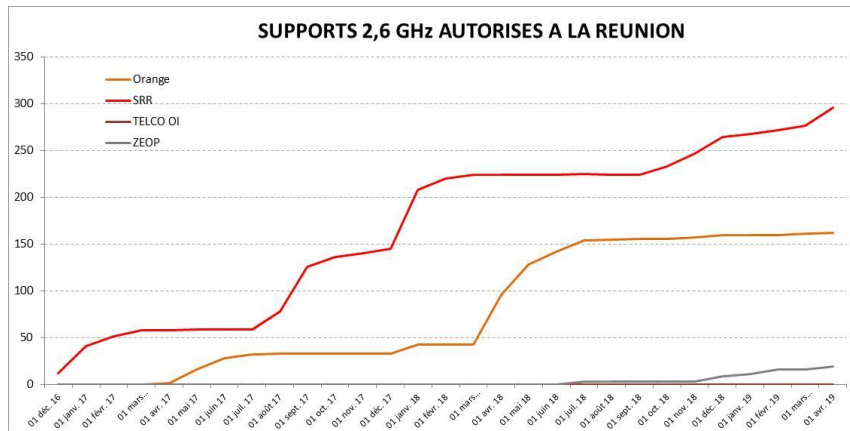
Support : infrastructure supportant une ou plusieurs antennes

B. Historique des supports 4G autorisés dans les DOM dans la bande 2,6 GHz (depuis déc. 2016) (1/2)



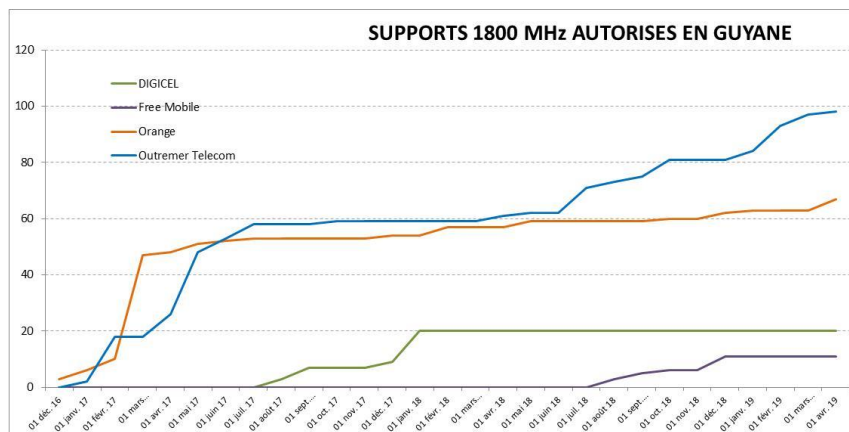
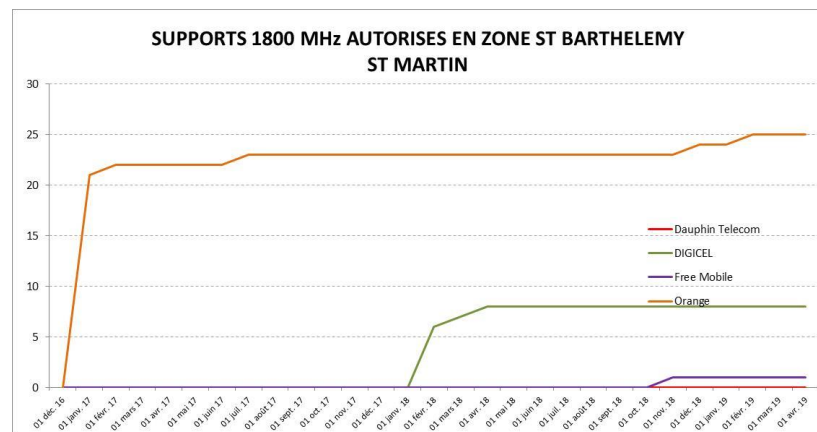
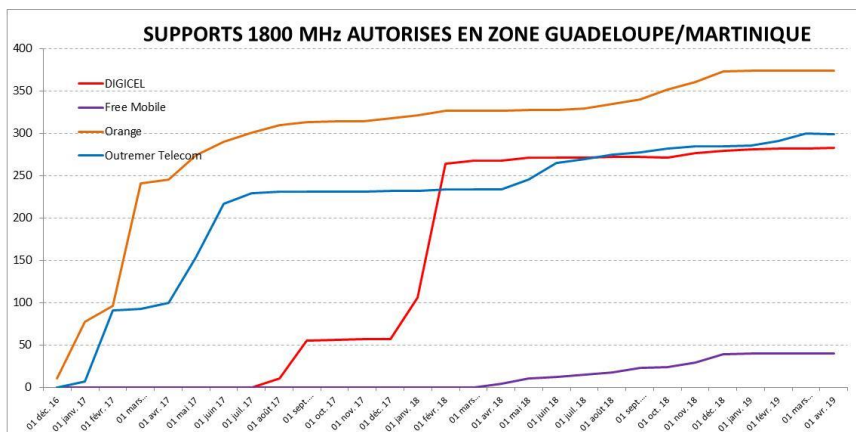
Support : infrastructure supportant une ou plusieurs antennes

B. Historique des supports 4G autorisés dans les DOM dans la bande 2,6 GHz (depuis déc. 2016) (2/2)



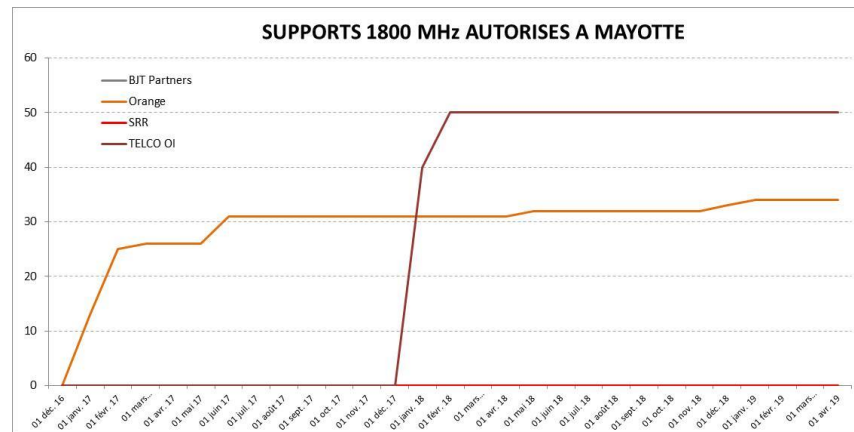
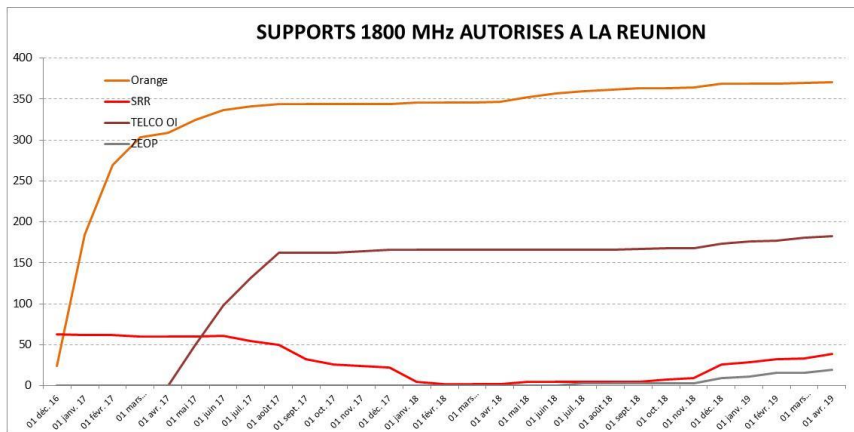
Support : infrastructure supportant une ou plusieurs antennes

C. Historique des supports 4G autorisés dans les DOM, dans la bande 1 800 MHz (depuis déc. 2016) (1/2)



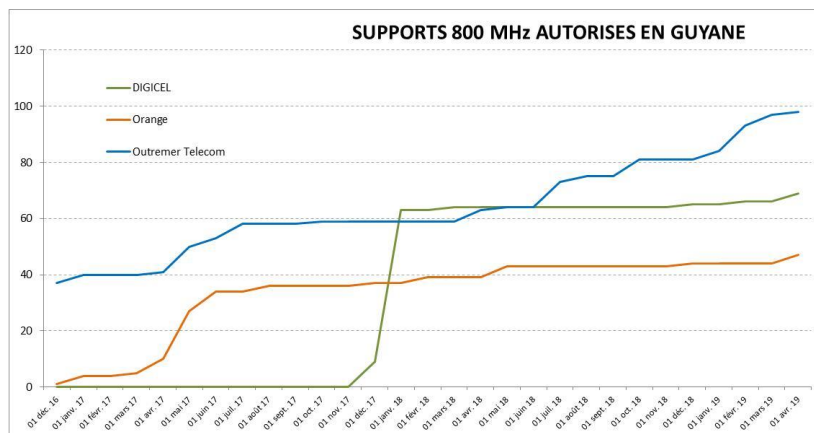
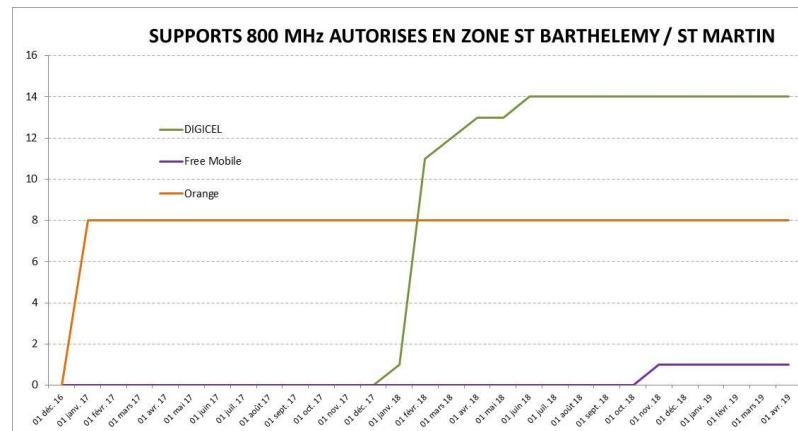
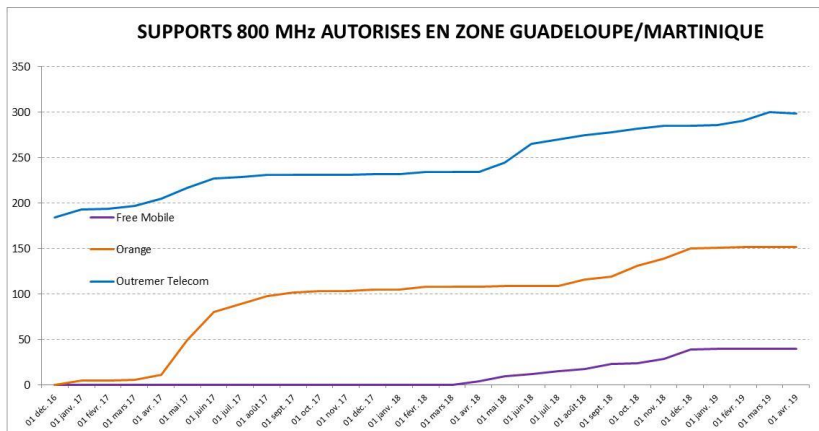
Support : infrastructure supportant une ou plusieurs antennes

C. Historique des supports 4G autorisés dans les DOM, dans la bande 1 800 MHz (depuis déc. 2016) (2/2)



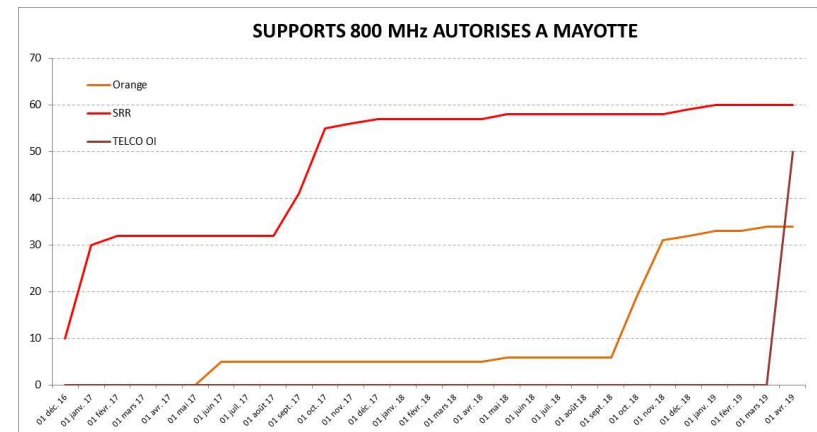
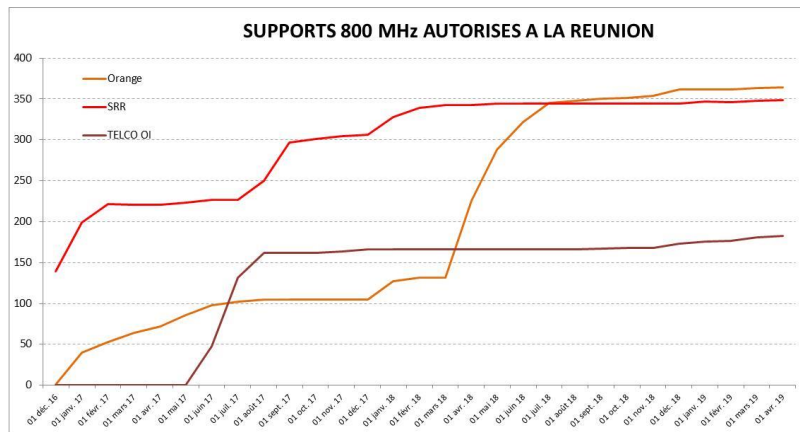
Support : infrastructure supportant une ou plusieurs antennes

D. Historique des supports 4G autorisés dans les DOM, dans la bande 800 MHz (depuis déc. 2016) (1/2)



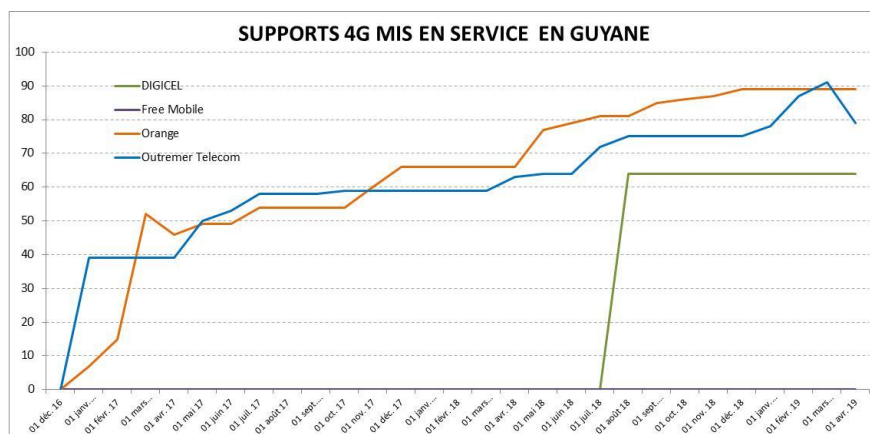
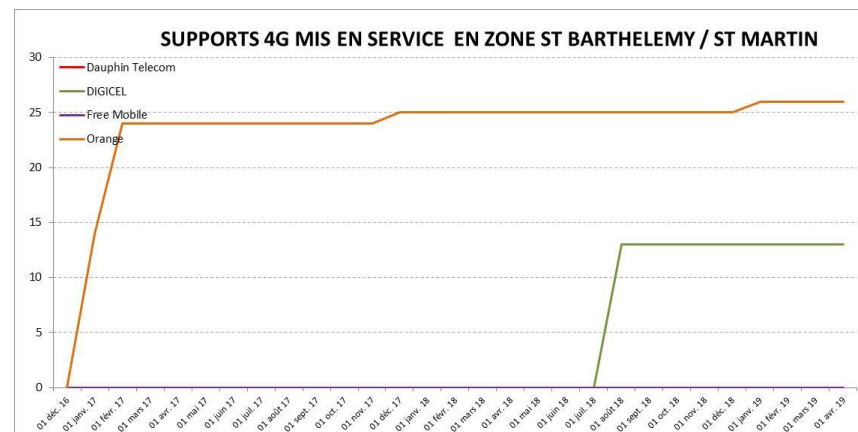
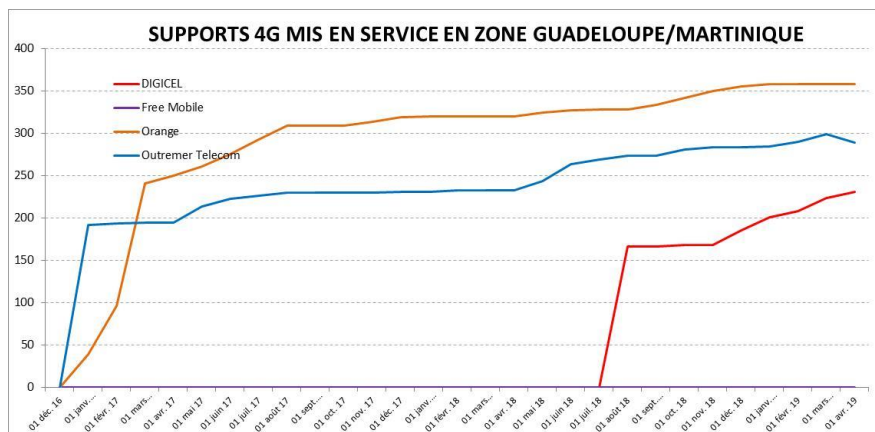
Support : infrastructure supportant une ou plusieurs antennes

D. Historique des supports 4G autorisés dans les DOM, dans la bande 800 MHz (depuis déc. 2016) (2/2)



Support : infrastructure supportant une ou plusieurs antennes

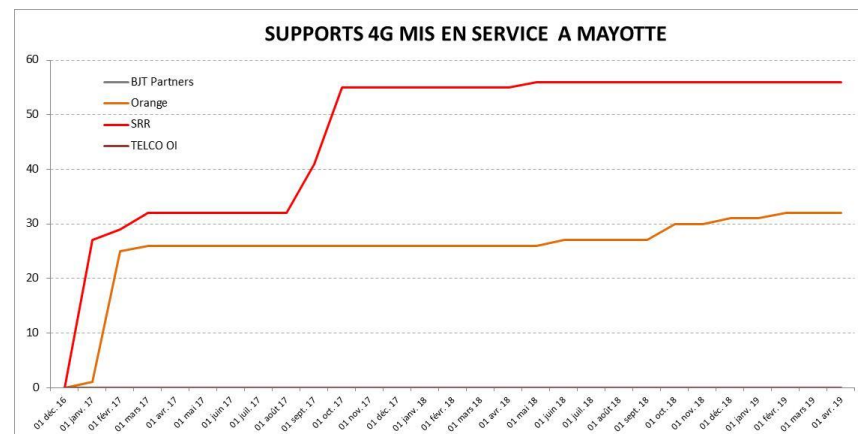
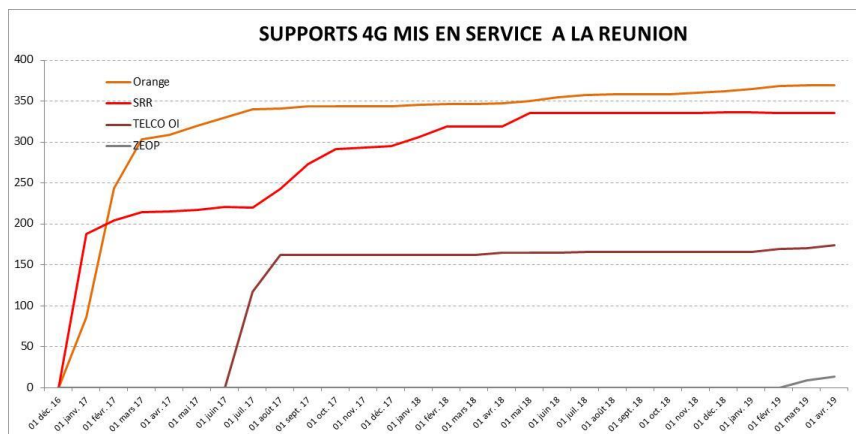
E. Historique des supports 4G mis en service (*) dans les DOM, par opérateur depuis décembre 2016 (1/2)



Support : infrastructure supportant une ou plusieurs antennes

(*) Source: déclarations des opérateurs à l'ANFR

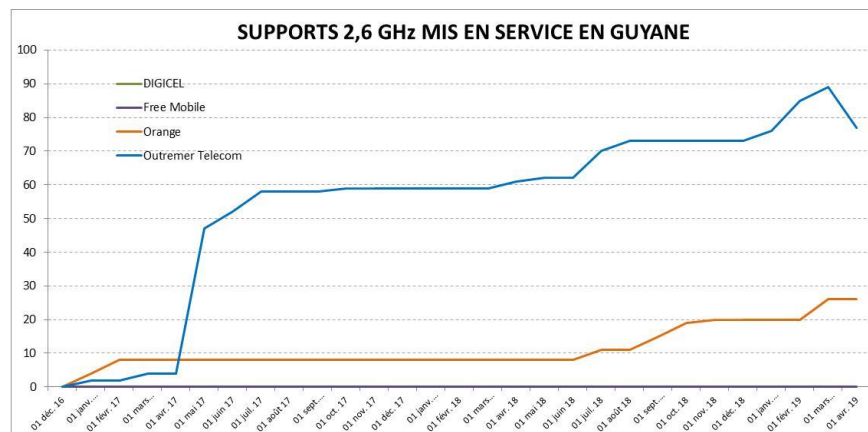
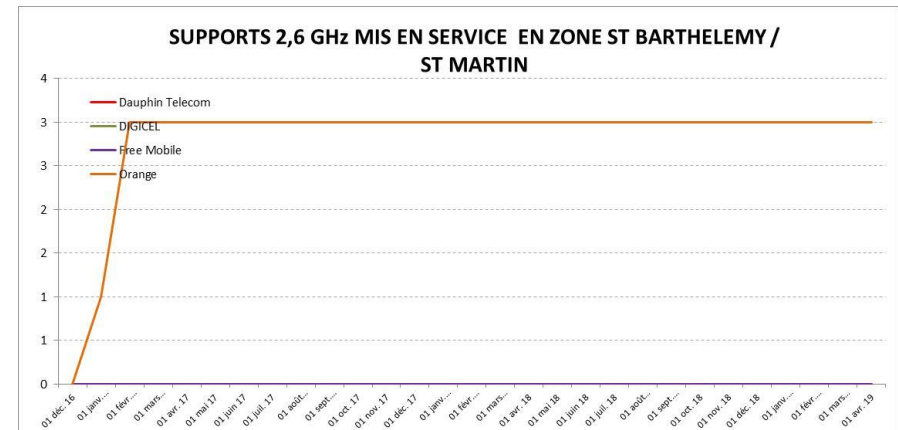
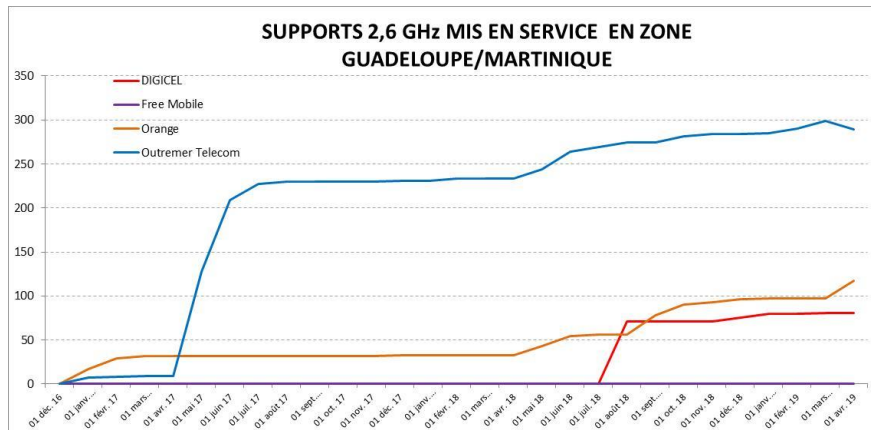
E. Historique des supports 4G mis en service (*) dans les DOM, par opérateur depuis décembre 2016 (2/2)



Support : infrastructure supportant une ou plusieurs antennes

(*) Source: déclarations des opérateurs à l'ANFR

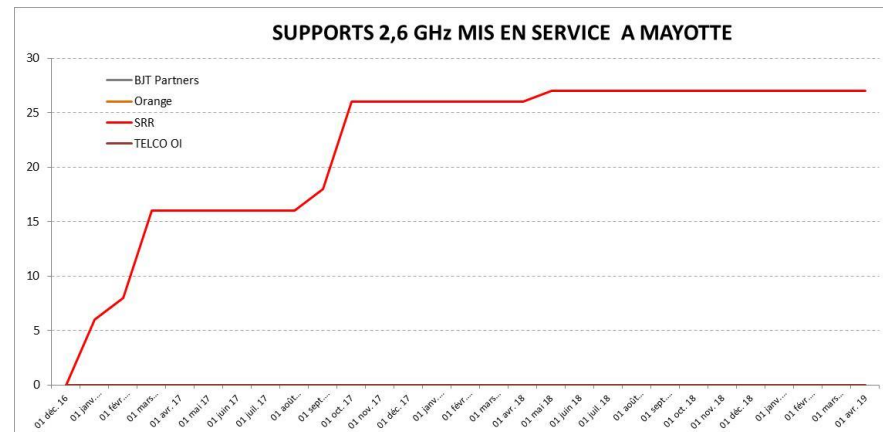
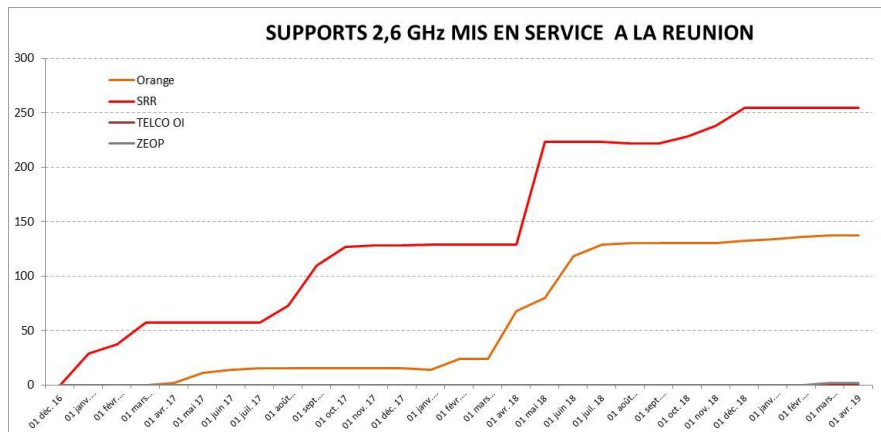
F. Historique des supports 4G mis en service (*) dans les DOM dans la bande 2,6 GHz (depuis déc. 2016) (1/2)



Support : infrastructure supportant une ou plusieurs antennes

(*) Source: déclarations des opérateurs à l'ANFR

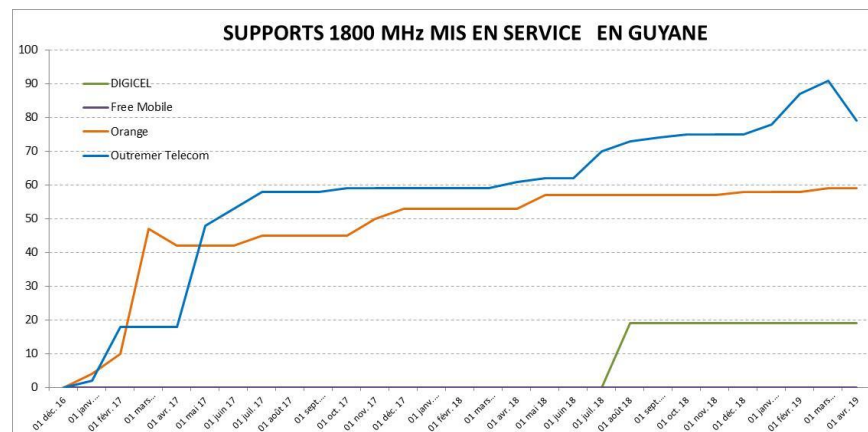
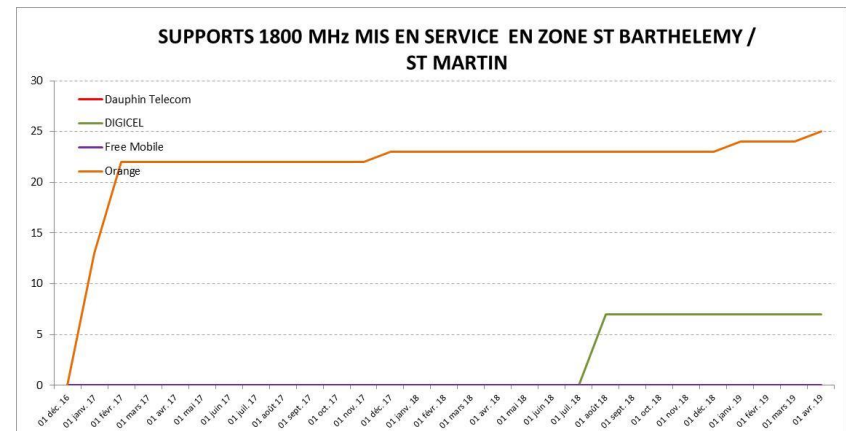
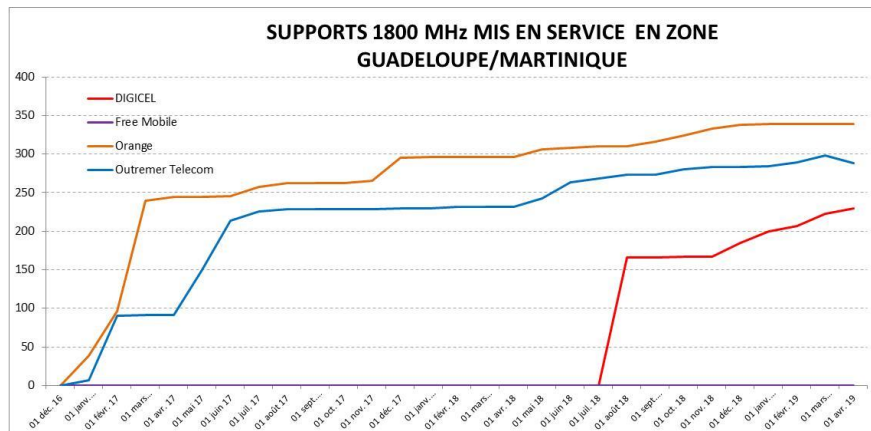
F. Historique des supports 4G mis en service (*) dans les DOM dans la bande 2,6 GHz (depuis déc. 2016) (2/2)



Support : infrastructure supportant une ou plusieurs antennes

(*) Source: déclarations des opérateurs à l'ANFR

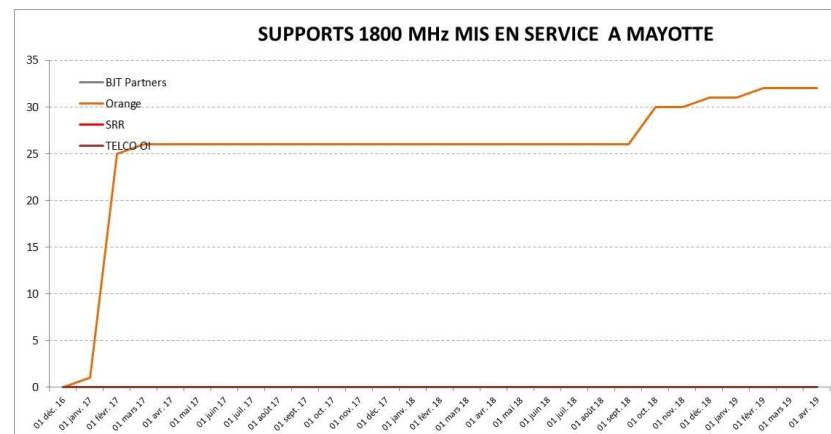
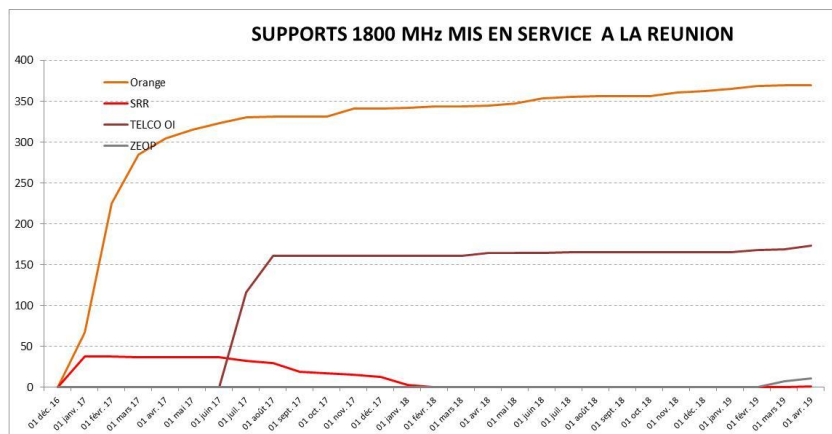
G. Historique des supports 4G mis en service (*) dans les DOM, dans la bande 1 800 MHz (depuis déc. 2016)(1/2)



Support : infrastructure supportant une ou plusieurs antennes

(*) Source: déclarations des opérateurs à l'ANFR

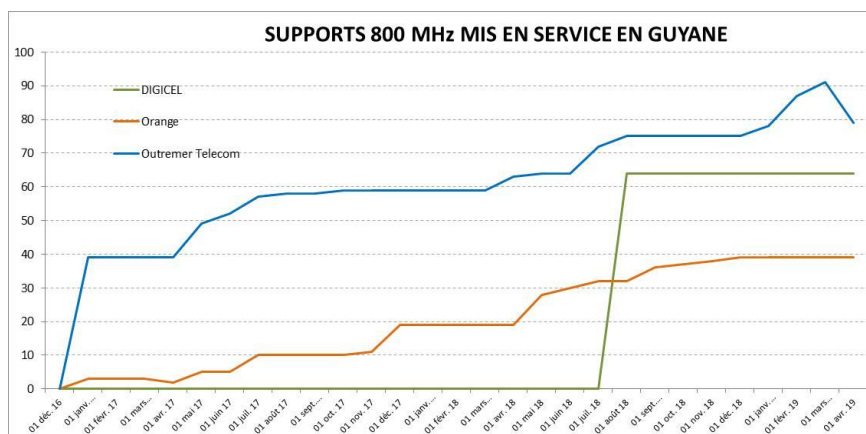
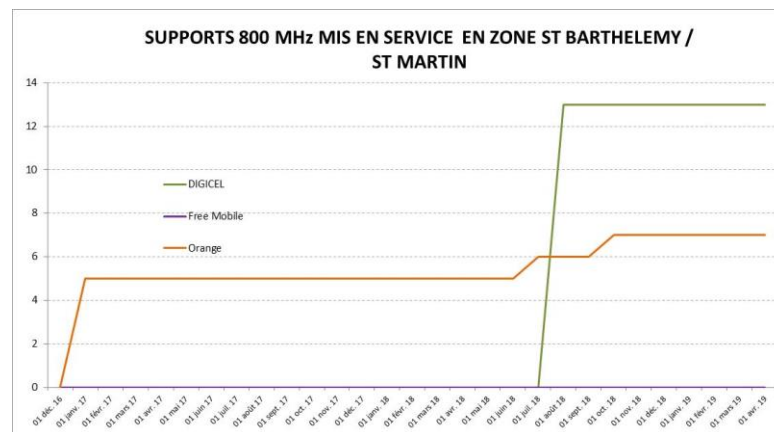
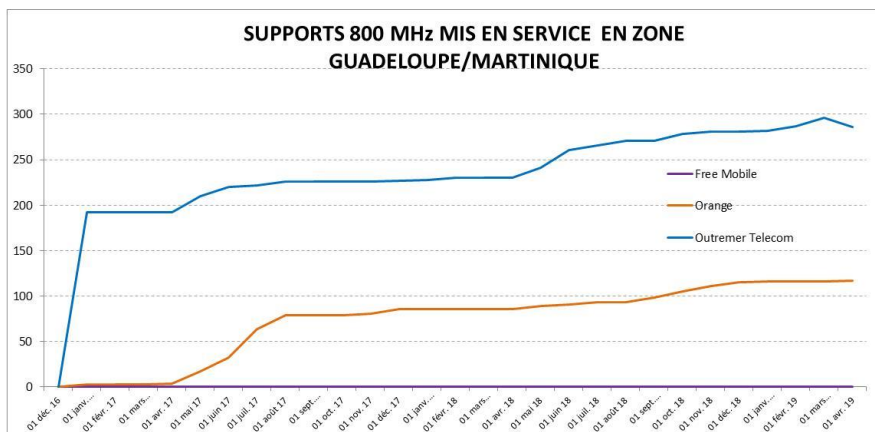
G. Historique des supports 4G mis en service (*) dans les DOM, dans la bande 1 800 MHz (depuis déc. 2016)(2/2)



Support : infrastructure supportant une ou plusieurs antennes

(*) Source: déclarations des opérateurs à l'ANFR

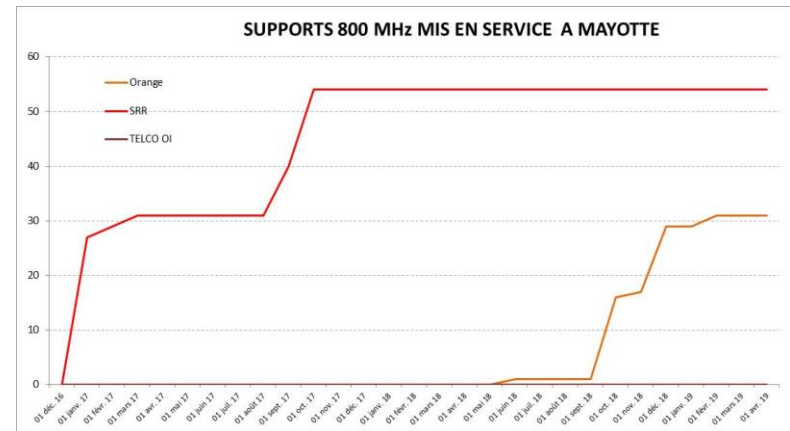
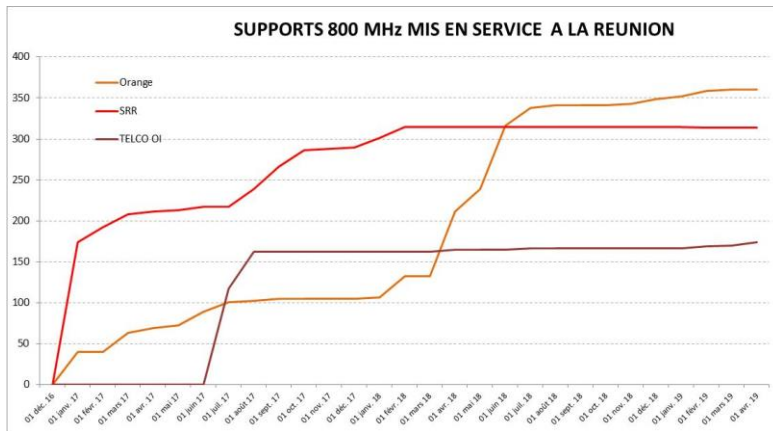
H. Historique des supports 4G mis en service (*) dans les DOM, dans la bande 800 MHz (depuis déc. 2016) (1/2)



Support : infrastructure supportant une ou plusieurs antennes

(*) Source: déclarations des opérateurs à l'ANFR

H. Historique des supports 4G mis en service (*) dans les DOM, dans la bande 800 MHz (depuis déc. 2016)(2/2)



Support : infrastructure supportant une ou plusieurs antennes

(*) Source: déclarations des opérateurs à l'ANFR