

OBSERVATOIRE DU DEPLOIEMENT DES RESEAUX MOBILES

Outre-Mer

RESULTATS AU 1^{ER} MARS 2021

SYNTHÈSE DES PRINCIPAUX RÉSULTATS AU 1^{ER} MARS 2021

01. Synthèse des principaux résultats	p. 3
02. Liste des opérateurs d'Outre-Mer	p. 4
03. Tableau de synthèse 4G en Outre-Mer	p. 5
04. Tableau de synthèse 4G en Outre-Mer (variations des parcs sur le mois passé)	p. 6
05. Tableau de synthèse 3G en Outre-Mer	p. 7
06. Tableau de synthèse 2G en Outre-Mer	p. 8
07. Graphes d'évolution des déploiements des réseaux mobiles 4G par opérateur Outre-Mer depuis 2016	p. 9
A. Historique des sites 4G autorisés dans les DOM, par opérateur depuis décembre 2016	p. 10-11
B. Historique des sites 4G autorisés dans les DOM, dans la bande 2,6 GHz (depuis déc. 2016)	p. 12-13
C. Historique des sites 4G autorisés dans les DOM, dans la bande 2,1 GHz (depuis déc. 2016)	p. 14-15
D. Historique des sites 4G autorisés dans les DOM, dans la bande 1 800 MHz (depuis déc. 2016)	p. 16-17
E. Historique des sites 4G autorisés dans les DOM, dans la bande 800 MHz (depuis déc. 2016)	p. 18-19
F. Historique des sites 4G en service dans les DOM, par opérateur (depuis déc. 2016)	p. 20-21
G. Historique des sites 4G en service dans les DOM, dans la bande 2,6 GHz (depuis déc. 2016)	p. 22-23
H. Historique des sites 4G en service dans les DOM, dans la bande 2,1 GHz (depuis déc. 2016)	p. 24-25
I. Historique des sites 4G en service dans les DOM, dans la bande 1 800 MHz (depuis déc. 2016)	p. 26-27
J. Historique des sites 4G en service dans les DOM, dans la bande 800 MHz (depuis déc. 2016)	p. 28-29

01. Synthèse des principaux résultats

Au 1er mars 2021,

- 2 869 sites sont autorisés Outre-Mer pour la téléphonie 4G ;
- 2 882 sites sont autorisés Outre-Mer pour la téléphonie 3G ;
- 2 966 sites sont autorisés Outre-Mer pour la téléphonie 2G.

02. Liste des opérateurs d'Outre-Mer

	Guadeloupe (971)	Martinique (972)	Guyane (973)	Réunion (974)	Saint-Pierre-et-Miquelon (975)	Mayotte (976)	Saint-Barthélemy (977)	Wallis et Futuna (978)	Polynésie française (986)	Nouvelle Calédonie (987)	Saint-Pierre-et-Miquelon (988)
Orange	X	X	X	X			X	X	X		
SRR					X		X				
OPT Nouvelle-Calédonie											X
SPM Télécom						X					
Outremer Télécom	X	X	X								
GLOBALTEL						X					
VINI											X
UTS Caraïbes								X	X		
DIGICEL	X	X	X					X	X		
DAUPHIN TELECOM								X	X		
PMT/VODAFONE											X
BPT										X	
BJT Partners							X				
TELCO OI					X		X				
VITI SAS											X
ZEOP					X						

03. Tableau de synthèse 4G en Outre-Mer

Au 1er mars 2021	LTE700	LTE700	LTE800	LTE800	LTE2100	LTE2100	LTE2600	LTE2600	LTE1800	LTE1800	TOTAL	TOTAL
	AUTORISES	SERVICE	AUTORISES	SERVICE	AUTORISES	SERVICE	AUTORISES	SERVICE	AUTORISES	SERVICE	AUTORISES4G	SERVICE4G
MAORE MOBILE	0	0	0	0	0	0	0	0	6	0	6	0
BPT	0	0	7	5	0	0	0	0	0	0	7	5
DAUPHIN TELECOM	0	0	0	0	0	0	14	13	19	18	20	19
DIGICEL	0	0	88	80	3	1	92	82	325	279	387	334
GLOBALTEL	0	0	3	2	0	0	0	0	2	2	5	4
GOUV Nelle Calédonie (OPT)	0	0	177	118	0	0	1	1	121	105	285	217
ORANGE	0	0	923	740	376	373	547	369	975	928	1 001	969
OUTREMER TELECOM	0	0	414	401	0	0	412	402	421	407	421	408
PMT/VODAFONE	0	0	93	80	98	76	3	3	0	0	107	88
SPM TELECOM	0	0	8	8	0	0	0	0	11	9	11	9
SRR	0	0	422	370	0	0	408	284	356	350	429	422
TELCO OI	0	0	272	260	0	0	0	0	272	260	272	260
ONATI	0	0	240	235	8	0	89	8	0	0	247	241
UTS Caraïbes	0	0	0	0	0	0	0	0	0	0	0	0
ZEOP	0	0	0	0	133	4	133	2	133	119	133	121
VITI SAS	0	0	69	68	0	0	53	53	0	0	76	75
Total sans prendre en compte les mutualisations de sites	0	0	2 716	2 367	618	454	1 752	1 217	2 641	2 477	3 407	3 172
Nb. de sites en tenant compte des mutualisations	0	0	2 405	2 102	612	454	1 571	1 123	2 193	2 072	2 869	2 677

Certains des sites autorisés dans les différentes bandes de fréquences sont mutualisés. Ceci explique pourquoi la somme des sites autorisés par bande de fréquences n'est pas égale à la totalité des sites autorisés.

04. Tableau de synthèse 4G en Outre-Mer (variations des parcs sur le mois passé)

Variations sur le mois de février	LTE700	LTE700	LTE800	LTE800	LTE2100	LTE2100	LTE2600	LTE2600	LTE1800	LTE1800	TOTAL	TOTAL
	AUTORISES	SERVICE	AUTORISES	SERVICE	AUTORISES	SERVICE	AUTORISES	SERVICE	AUTORISES	SERVICE	AUTORISES4G	SERVICE4G
MAORE MOBILE	0	0	0	0	0	0	0	0	0	0	0	0
BPT	0	0	0	0	0	0	0	0	0	0	0	0
DAUPHIN TELECOM	0	0	0	0	0	0	1	0	1	0	1	0
DIGICEL	0	0	0	1	0	0	0	0	0	6	0	7
GLOBALTEL	0	0	0	0	0	0	0	0	0	0	0	0
GOUV Nelle Calédonie (OPT)	0	0	0	0	0	0	0	0	0	0	0	0
ORANGE	0	0	0	1	0	0	0	1	0	1	0	0
OUTREMER TELECOM	0	0	1	1	0	0	1	1	1	1	1	1
PMT/VODAFONE	0	0	1	3	1	2	0	0	0	0	1	3
SPM TELECOM	0	0	0	0	0	0	0	0	0	0	0	0
SRR	0	0	-1	-1	0	0	0	-1	4	0	-1	-1
TELCO OI	0	0	0	4	0	0	0	0	0	4	0	4
ONATI	0	0	1	0	0	0	0	0	0	0	1	0
UTS Caraïbes	0	0	0	0	0	0	0	0	0	0	0	0
ZEOP	0	0	0	0	3	0	3	0	3	0	3	0
VITI SAS	0	0	0	0	0	0	0	0	0	0	0	0
<i>Total sans prendre en compte les mutualisations de sites</i>	0	0	2	9	4	2	5	1	9	12	6	14
Nb. de sites en tenant compte des mutualisations	0	0	2	9	4	2	5	1	9	12	6	14

Certains des sites autorisés dans les différentes bandes de fréquences sont mutualisés. Ceci explique pourquoi la somme des sites autorisés par bande de fréquences n'est pas égale à la totalité des sites autorisés.

05. Tableau de synthèse 3G en Outre-Mer

<i>Au 1er mars 2021</i>	UMTS900	UMTS900	UMTS2100	UMTS2100	TOTAL	TOTAL
	AUTORISES	SERVICE	AUTORISES	SERVICE	AUTORISES3G	SERVICE3G
MAORE MOBILE						
BPT	7	5	0	0	7	5
DAUPHIN TELECOM	0	0	23	22	23	22
DIGICEL	337	319	405	349	408	382
GLOBALTEL	0	0	0	0	0	0
GOUV Nelle Calédonie (OPT)		271	123	112	419	379
ORANGE	852	841	974	928	990	953
OUTREMER TELECOM	404	394	419	404	420	407
PMT/VODAFONE	126	116	4	4	129	119
SPM TELECOM	0	0	0	0	0	0
SRR	428	401	423	357	440	420
TELCO OI	272	260	272	260	272	260
ONATI	179	172	182	166	246	232
UTS Caraibes	2	1	15	14	15	14
VITI SAS	0	0	0	0	0	0
<i>Total sans prendre en compte les mutualisations de sites</i>	2 909	2 780	2 840	2 616	3 369	3 193
Nb. de sites en tenant compte des mutualisations	2 487	2 374	2 370	2 211	2 882	2 727

Certains des sites autorisés dans les différentes bandes de fréquences sont mutualisés. Ceci explique pourquoi la somme des sites autorisés par bande de fréquences n'est pas égale à la totalité des sites autorisés.

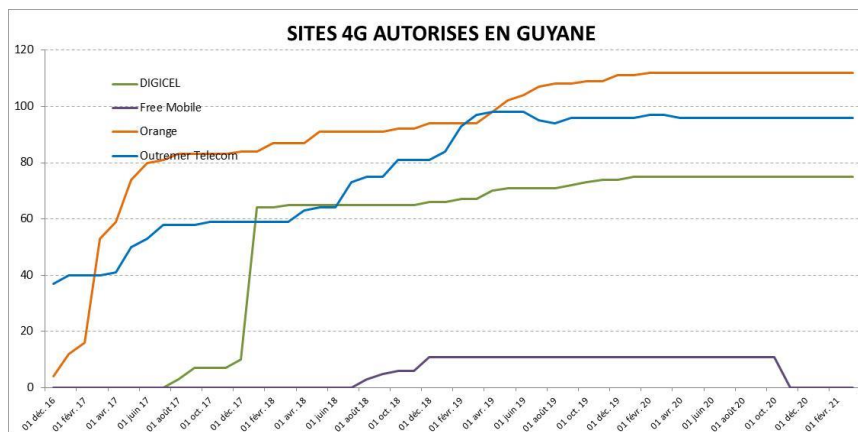
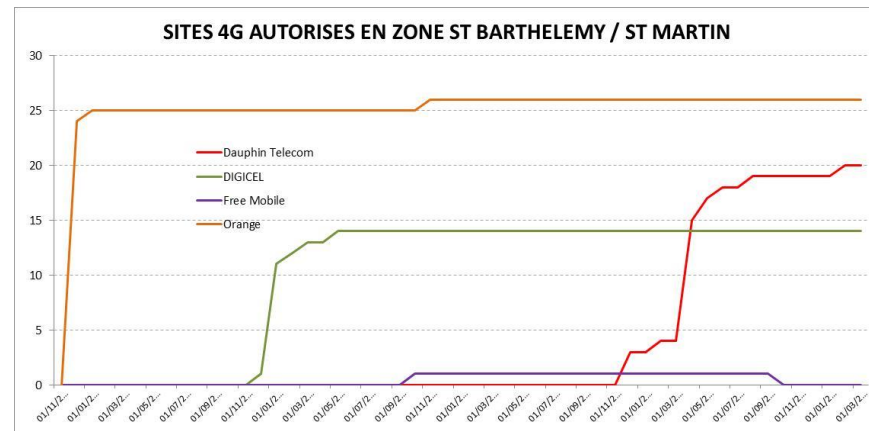
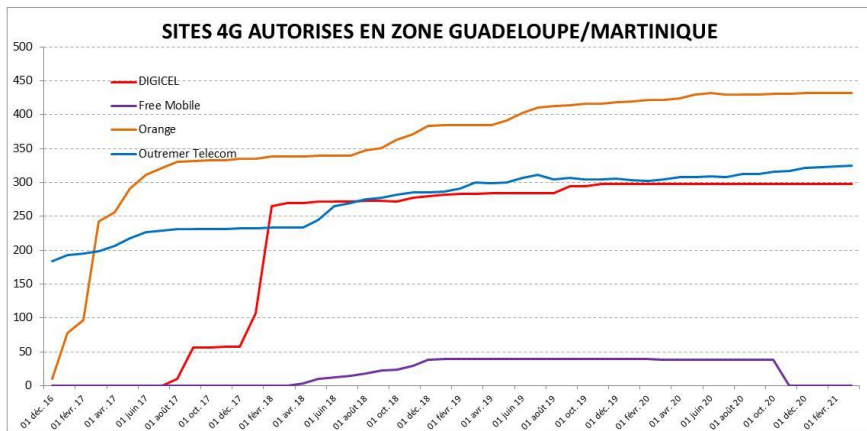
06. Tableau de synthèse 2G en Outre-Mer

Au 1er mars 2021	GSM900	GSM900	GSM1800	GSM1800	TOTAL	TOTAL
	AUTORISES	SERVICE	AUTORISES	SERVICE	AUTORISES2G	SERVICE2G
MAORE MOBILE	22	20	24	21	24	21
BPT	0	0	0	0	0	0
DAUPHIN TELECOM	14	14	0	0	14	14
DIGICEL	408	391	1	1	408	391
GLOBALTEL	11	10	0	0	11	10
GOUV Nelle Calédonie (OPT)	372	370	0	0	372	370
ORANGE	997	964	30	11	998	965
OUTREMER TELECOM	414	403	405	397	414	404
PMT/VODAFONE	129	123	0	0	129	123
SPM TELECOM	11	11	0	0	11	11
SRR	432	404	29	26	435	406
TELCO OI	272	260	269	258	272	260
ONATI	361	351	0	0	361	351
UTS Caraïbes	13	11	0	0	13	11
VITI SAS	0	0	0	0	0	0
<i>Total sans prendre en compte les mutualisations de sites</i>	3 456	3 332	758	714	3 462	3 337
Nb. de sites en tenant compte des mutualisations	2 960	2 855	755	712	2 966	2 860

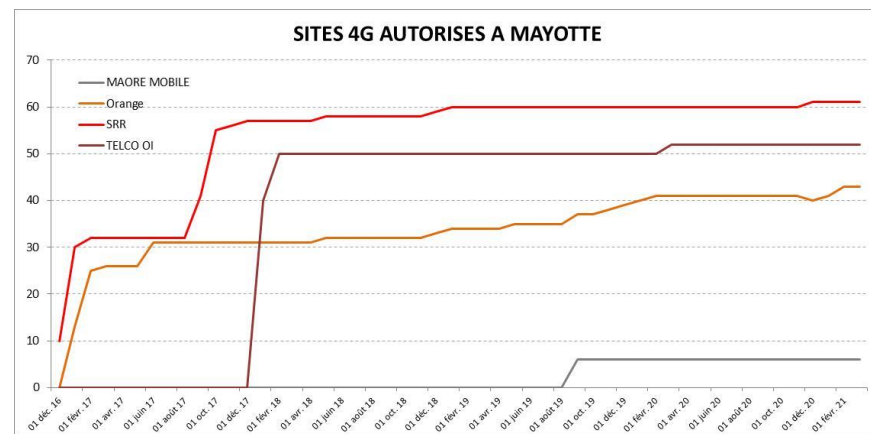
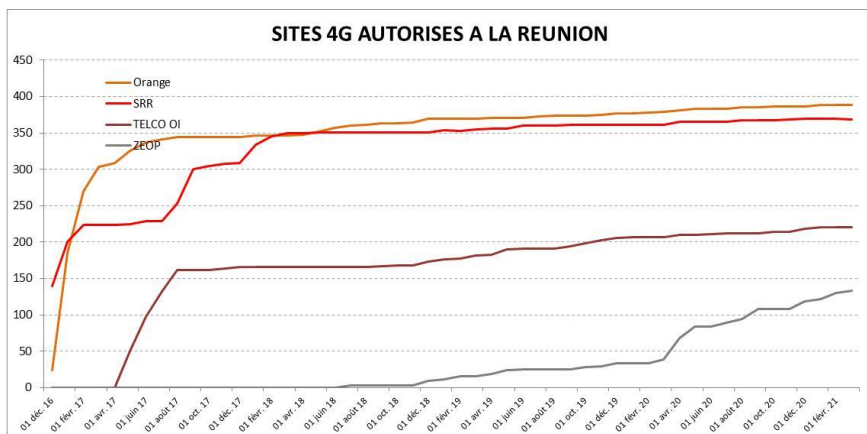
Certains des sites autorisés dans les différentes bandes de fréquences sont mutualisés. Ceci explique pourquoi la somme des sites autorisés par bande de fréquences n'est pas égale à la totalité des sites autorisés.

07. GRAPHES D'ÉVOLUTION DES DEPLOIEMENTS DES RESEAUX MOBILES 4G PAR OPERATEUR OUTRE-MER DEPUIS DECEMBRE 2016

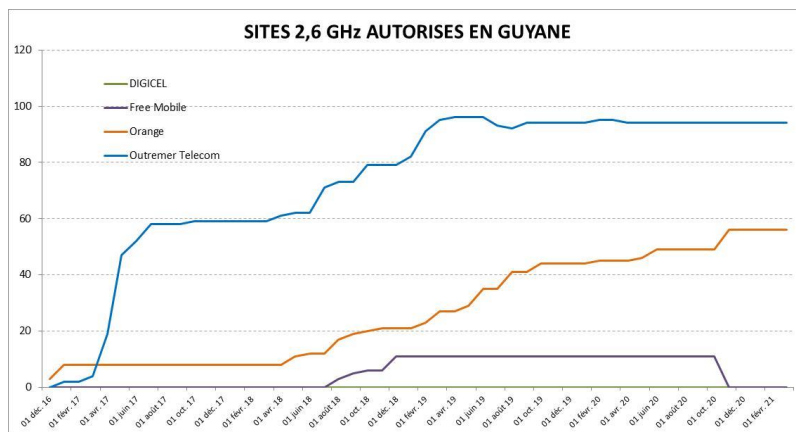
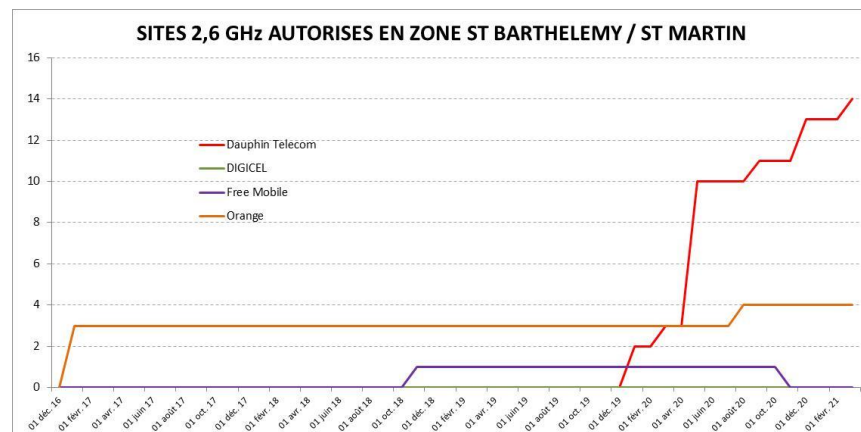
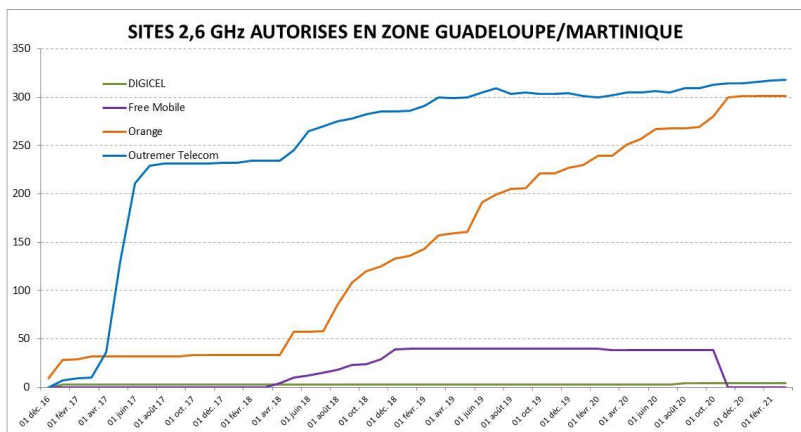
A. Historique des sites 4G autorisés dans les DOM, par opérateur depuis décembre 2016 (1/2)



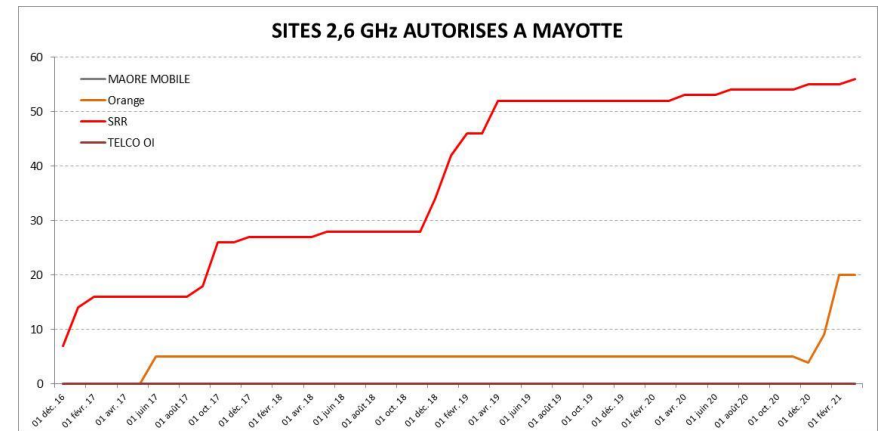
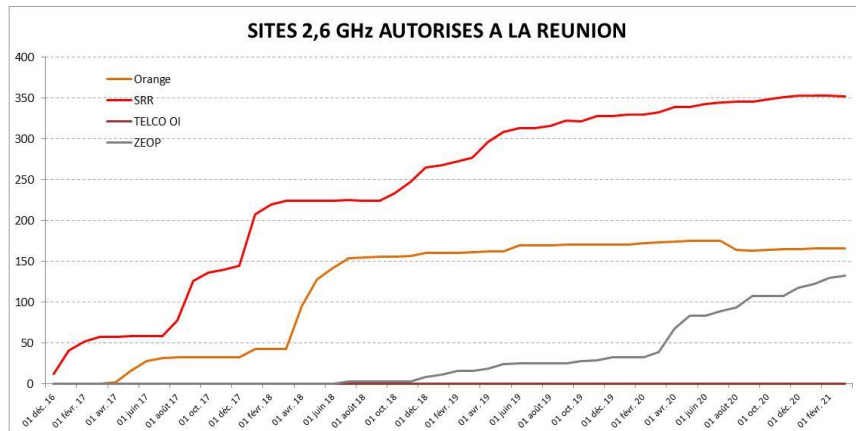
A. Historique des sites 4G autorisés dans les DOM, par opérateur depuis décembre 2016 (2/2)




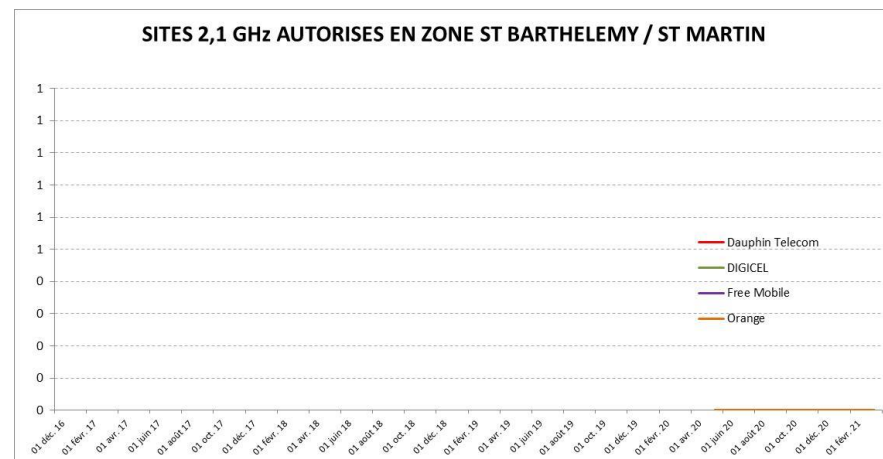
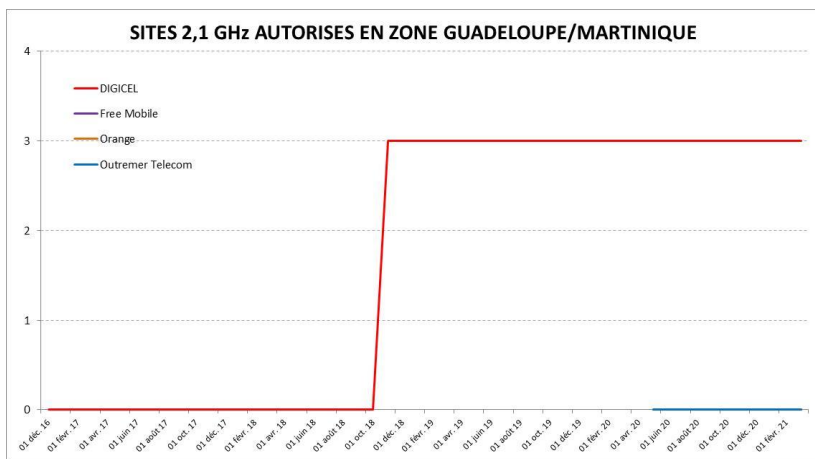
B. Historique des sites 4G autorisés dans les DOM dans la bande 2,6 GHz (depuis déc. 2016) (1/2)



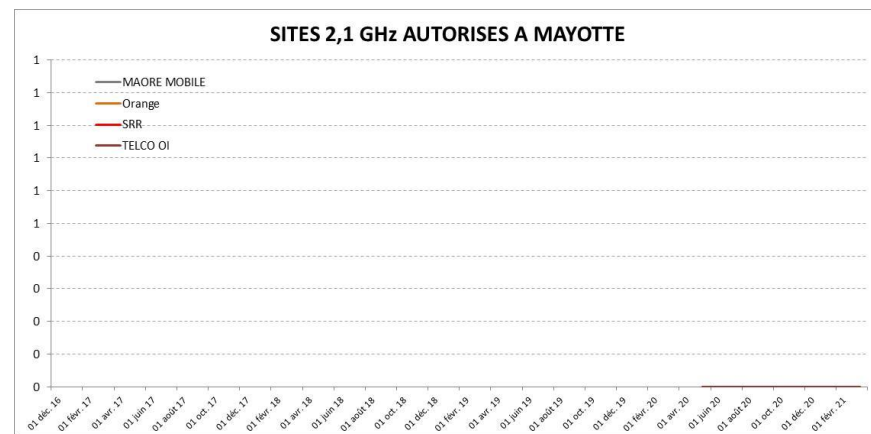
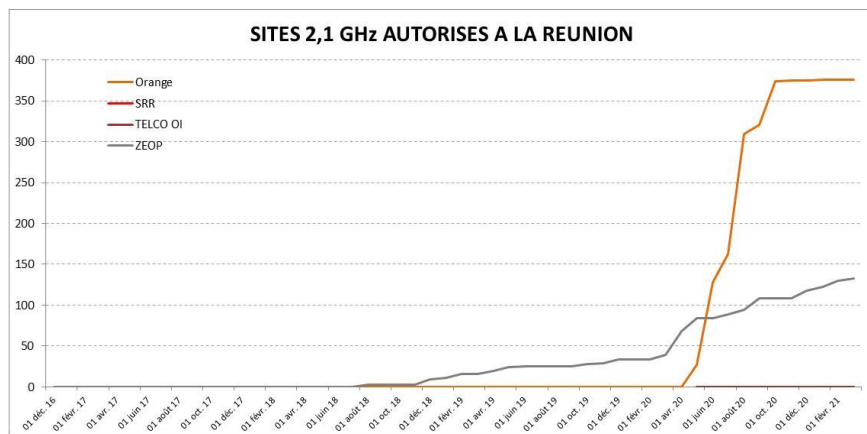
B. Historique des sites 4G autorisés dans les DOM dans la bande 2,6 GHz (depuis déc. 2016) (2/2)



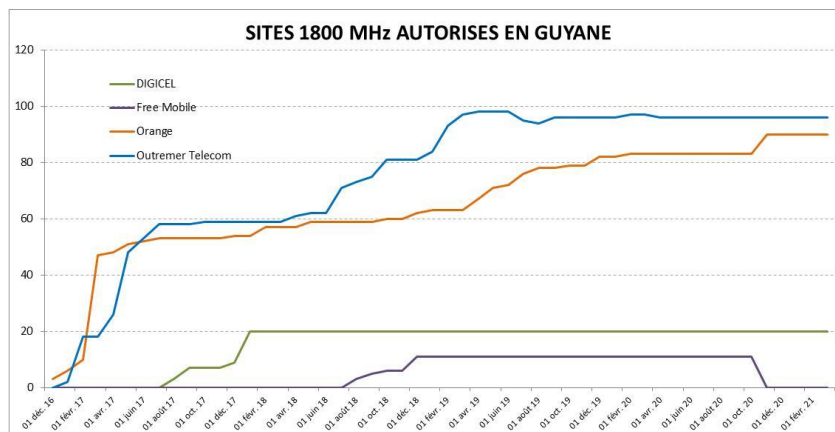
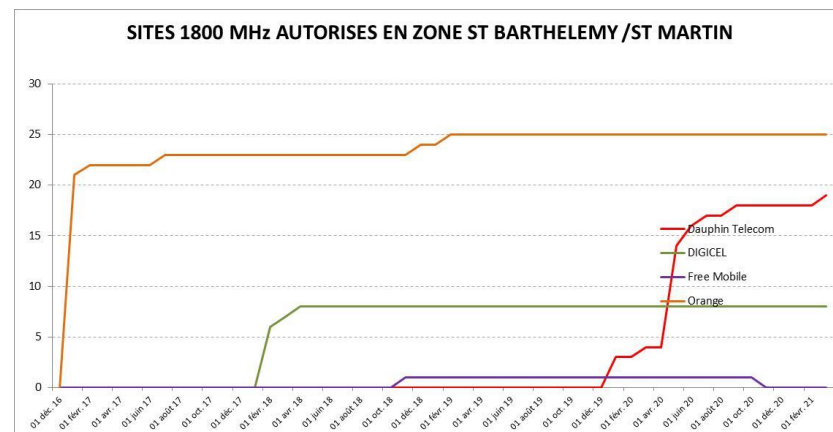
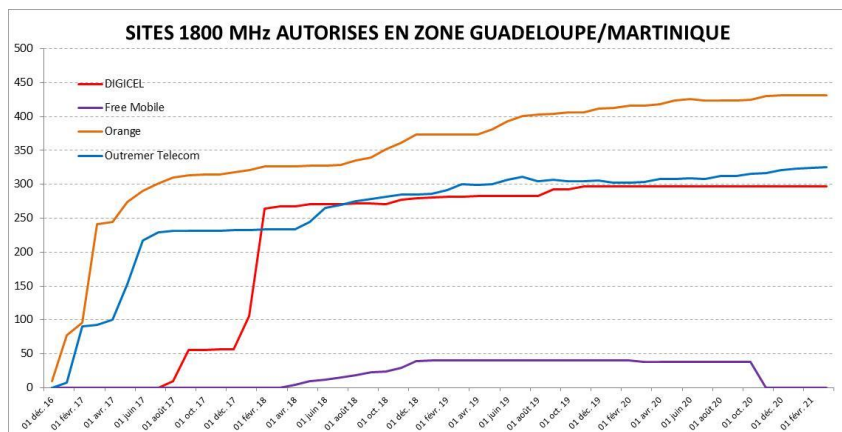
B. Historique des sites 4G autorisés dans les DOM dans la bande 2,1 GHz (depuis déc. 2016) (1/2)



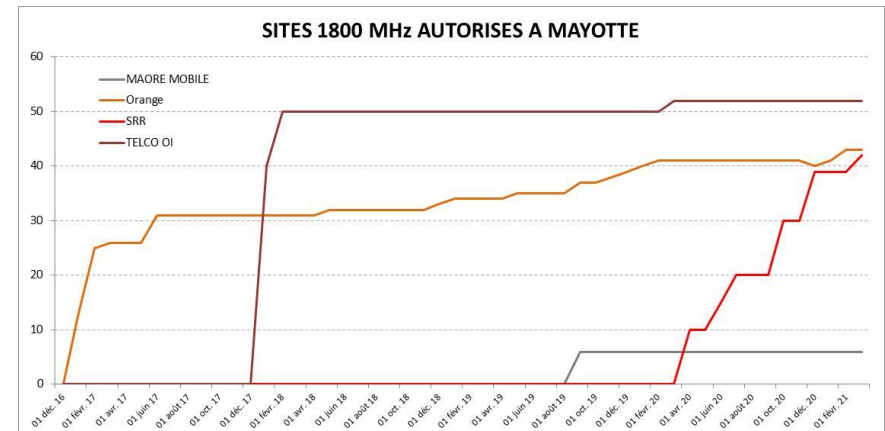
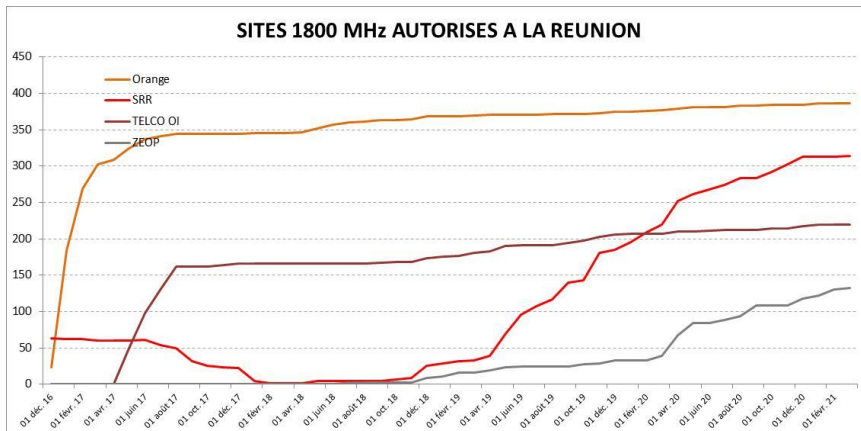
B. Historique des sites 4G autorisés dans les DOM dans la bande 2,1 GHz (depuis déc. 2016) (2/2)



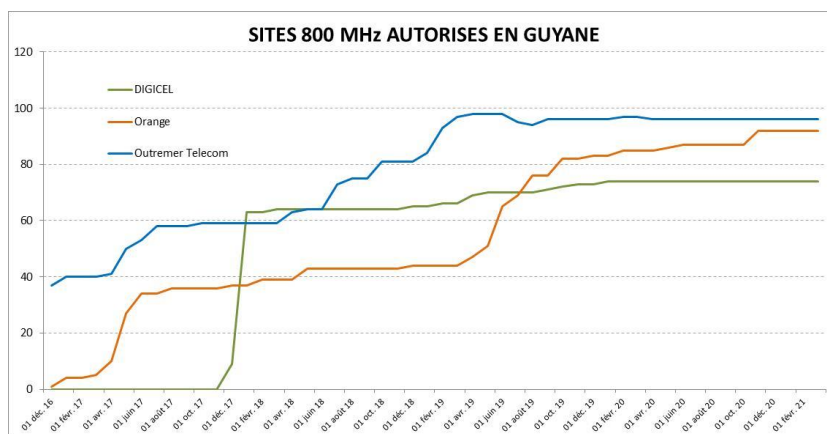
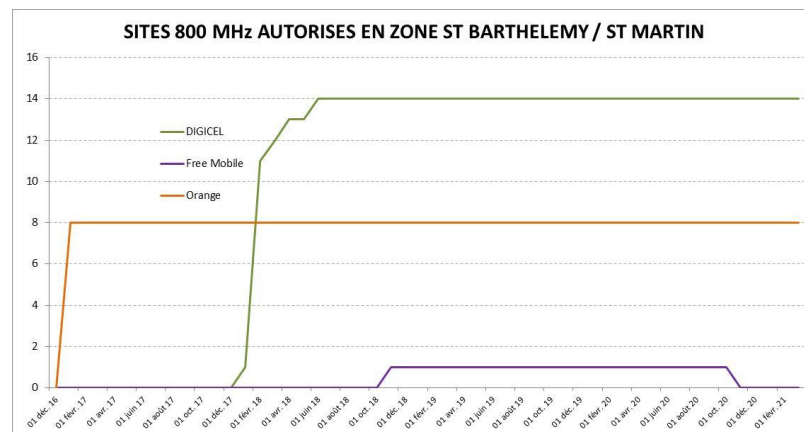
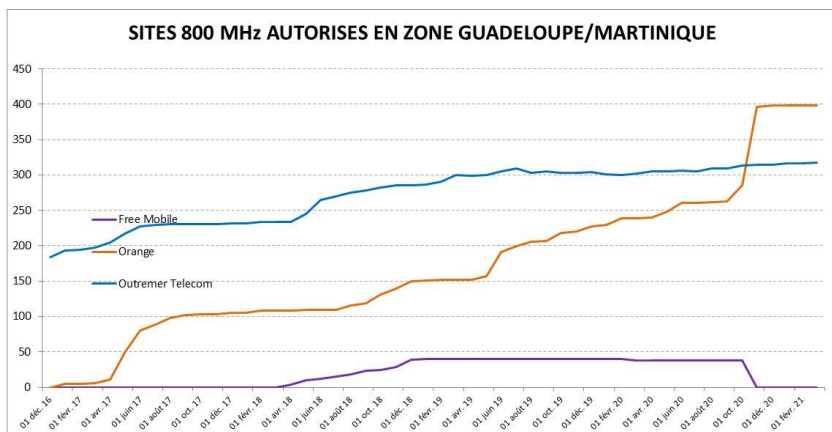
C. Historique des sites 4G autorisés dans les DOM, dans la bande 1 800 MHz (depuis déc. 2016) (1/2)



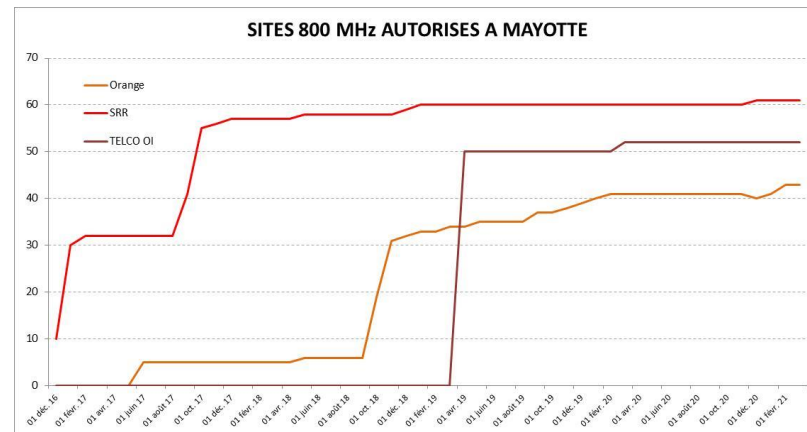
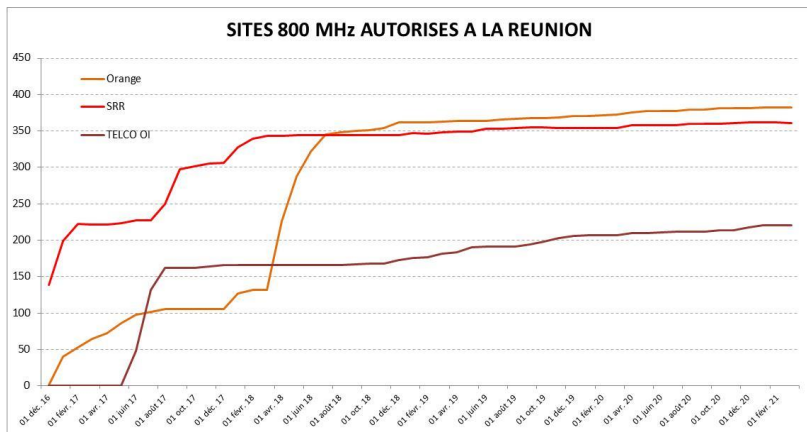
C. Historique des sites 4G autorisés dans les DOM, dans la bande 1 800 MHz (depuis déc. 2016) (2/2)



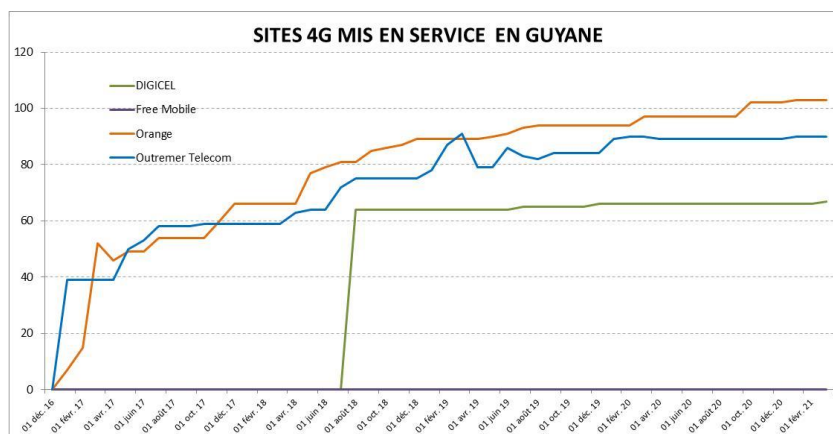
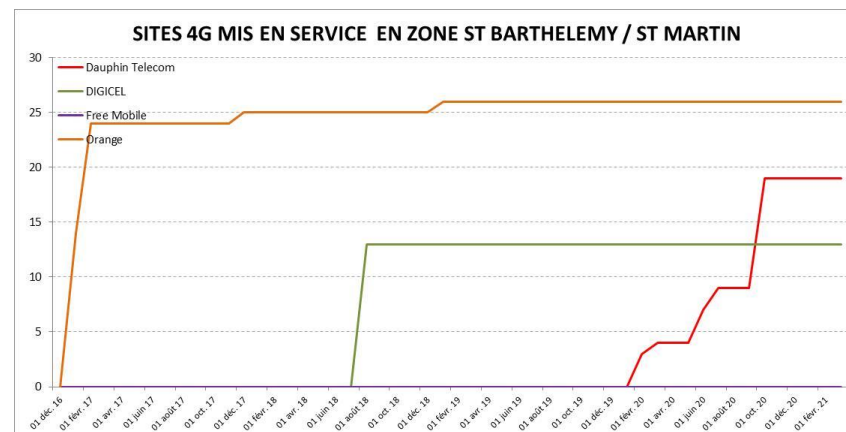
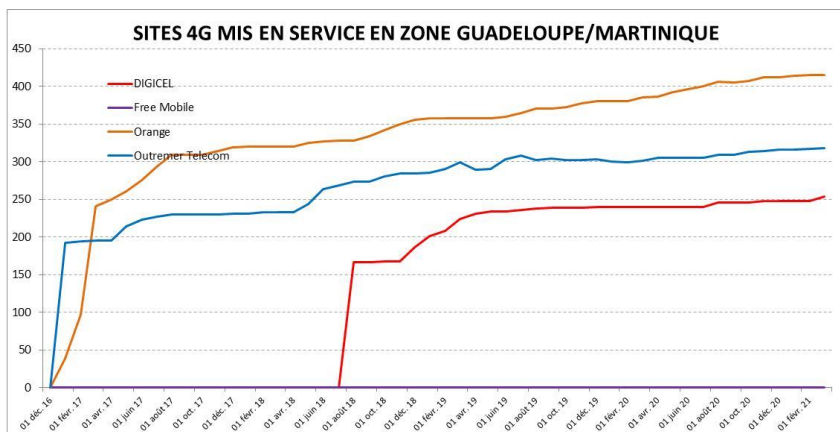
D. Historique des sites 4G autorisés dans les DOM, dans la bande 800 MHz (depuis déc. 2016) (1/2)



D. Historique des sites 4G autorisés dans les DOM, dans la bande 800 MHz (depuis déc. 2016) (2/2)

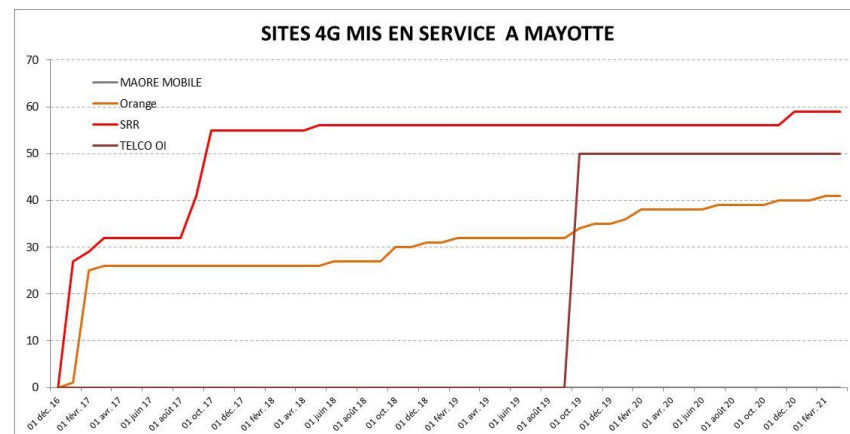
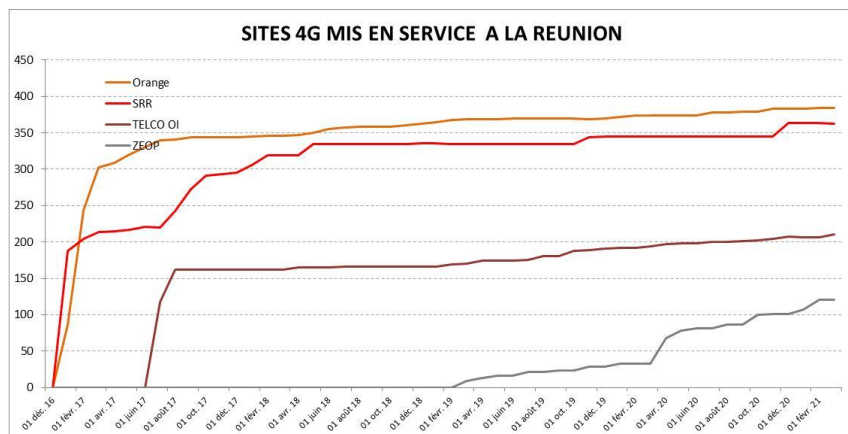


E. Historique des sites 4G mis en service (*) dans les DOM, par opérateur depuis décembre 2016 (1/2)



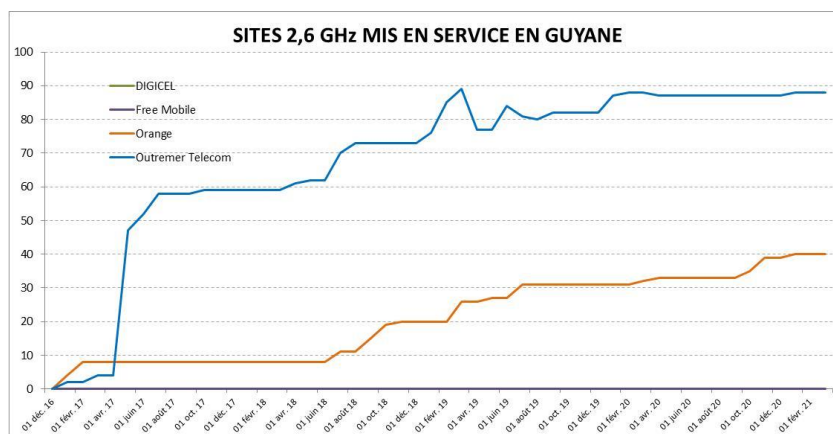
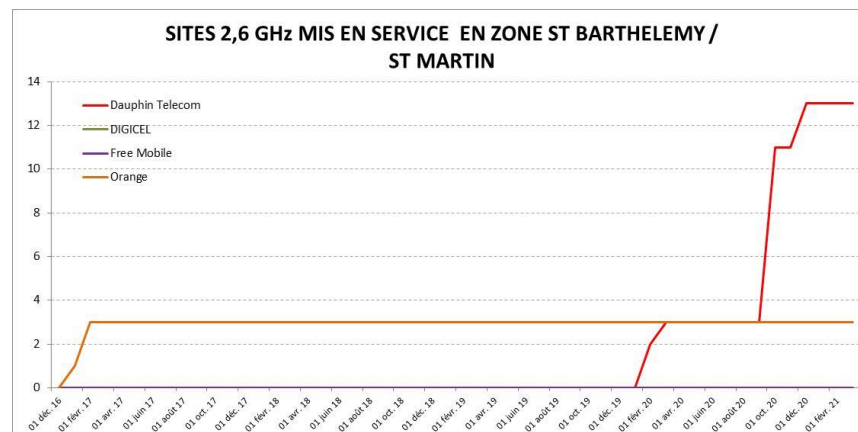
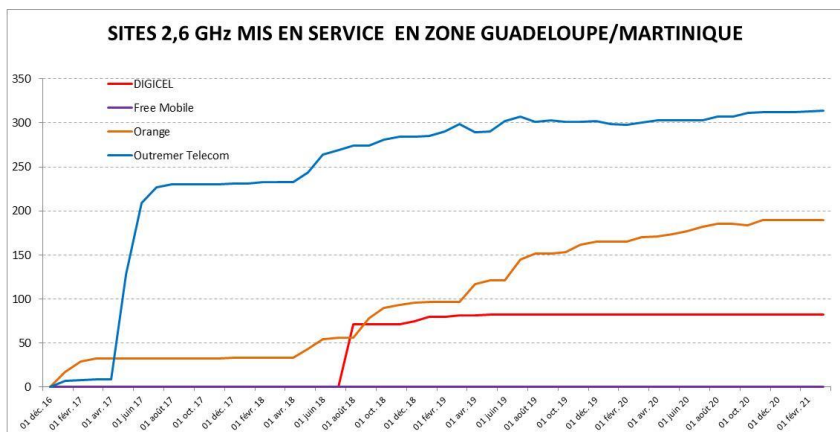
(*) Source: déclarations des opérateurs à l'ANFR

E. Historique des sites 4G mis en service (*) dans les DOM, par opérateur depuis décembre 2016 (2/2)



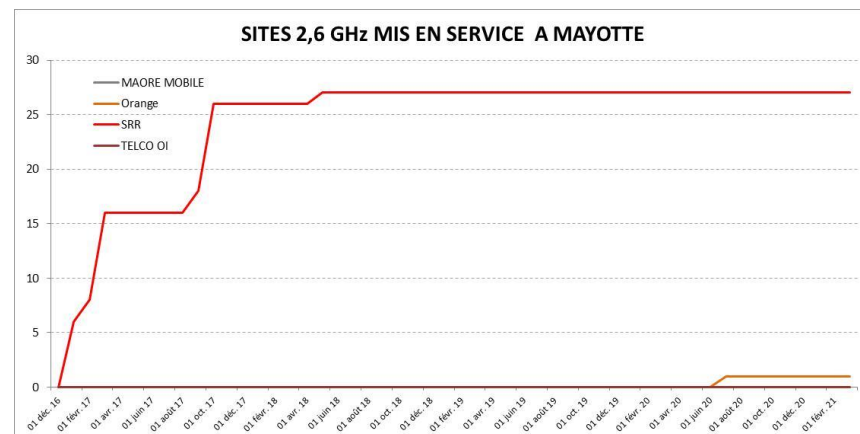
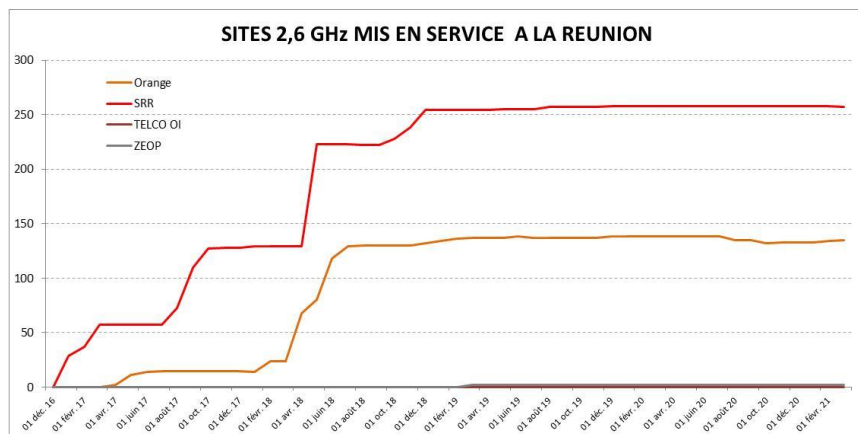
(*) Source: déclarations des opérateurs à l'ANFR

F. Historique des sites 4G mis en service (*) dans les DOM dans la bande 2,6 GHz (depuis déc. 2016) (1/2)




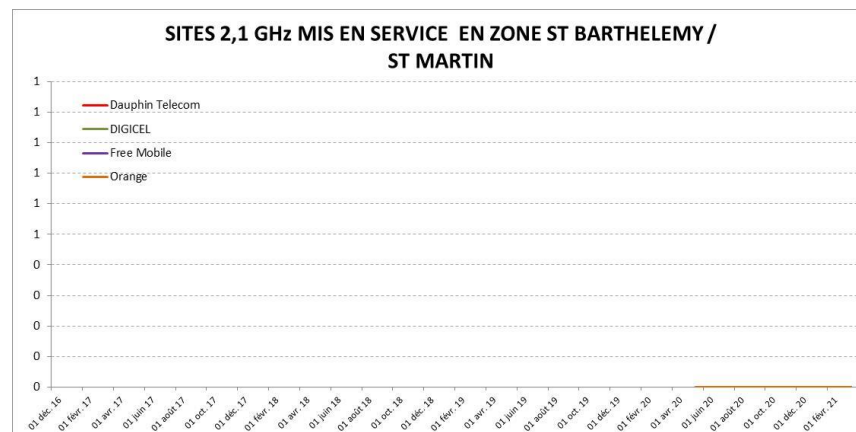
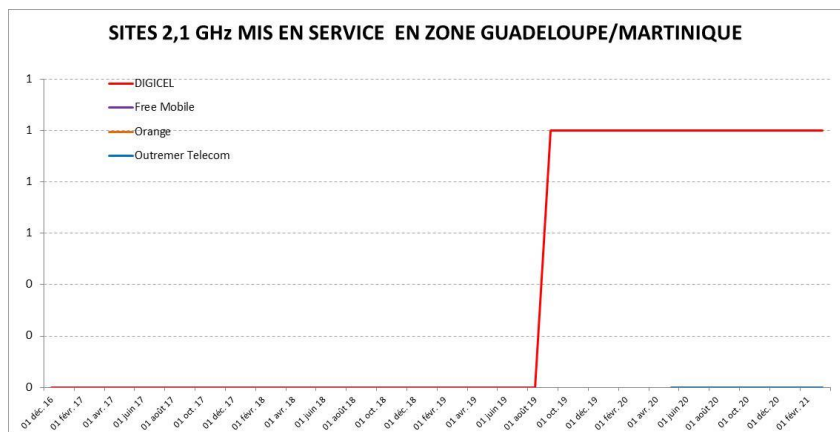
(*) Source: déclarations des opérateurs à l'ANFR

F. Historique des sites 4G mis en service (*) dans les DOM dans la bande 2,6 GHz (depuis déc. 2016) (2/2)



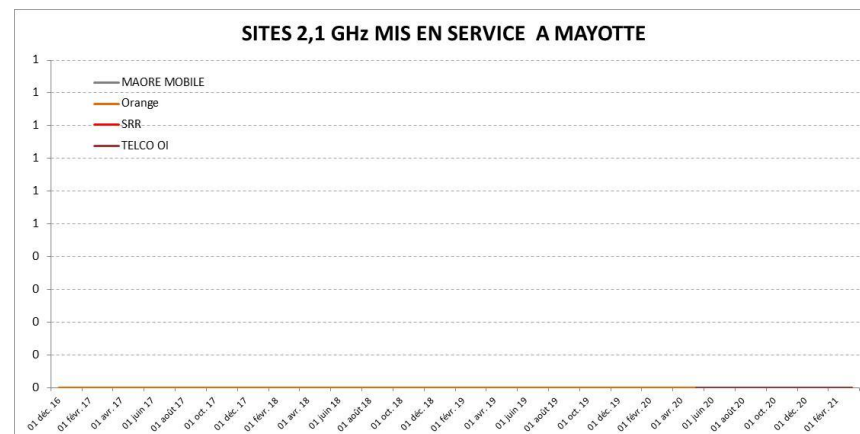
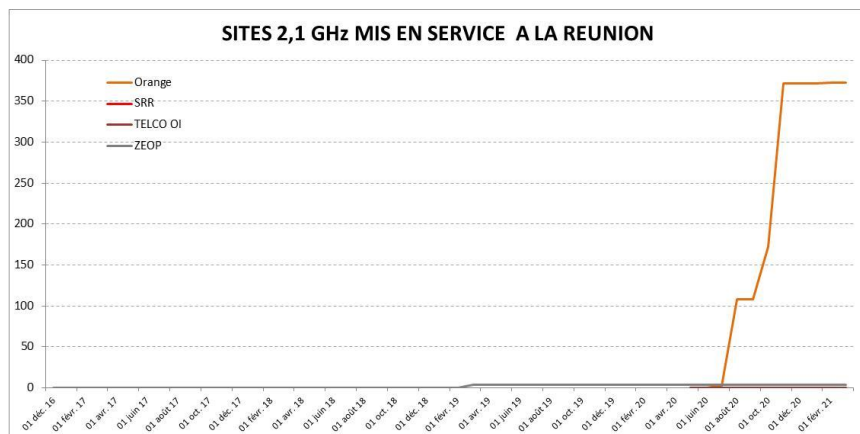
(*) Source: déclarations des opérateurs à l'ANFR

F. Historique des sites 4G mis en service (*) dans les DOM dans la bande 2,1 GHz (depuis déc. 2016) (1/2)



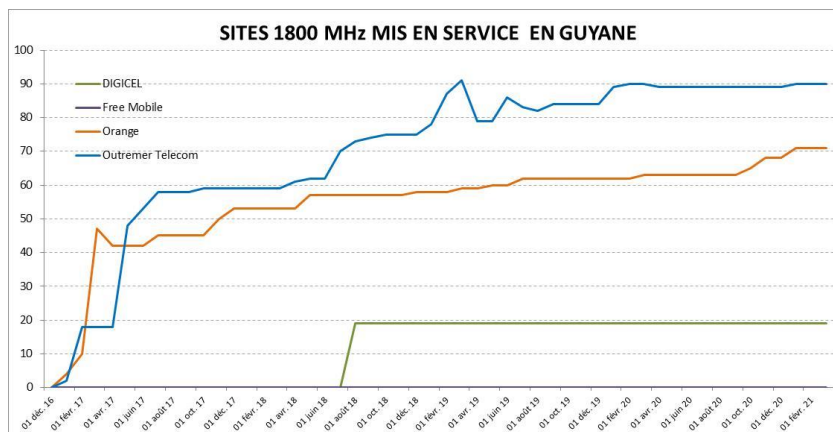
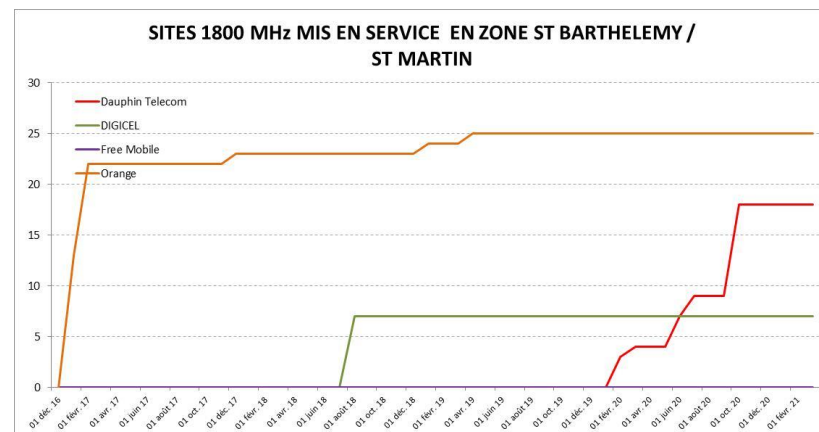
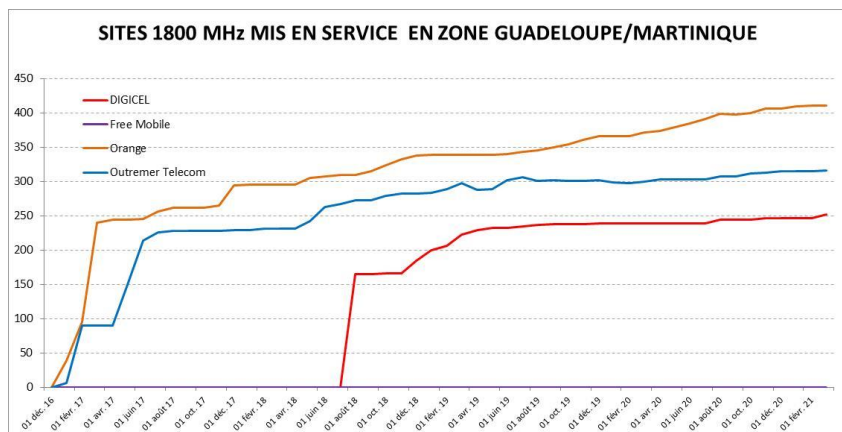
(*) Source: déclarations des opérateurs à l'ANFR

F. Historique des sites 4G mis en service (*) dans les DOM dans la bande 2,1 GHz (depuis déc. 2016) (2/2)



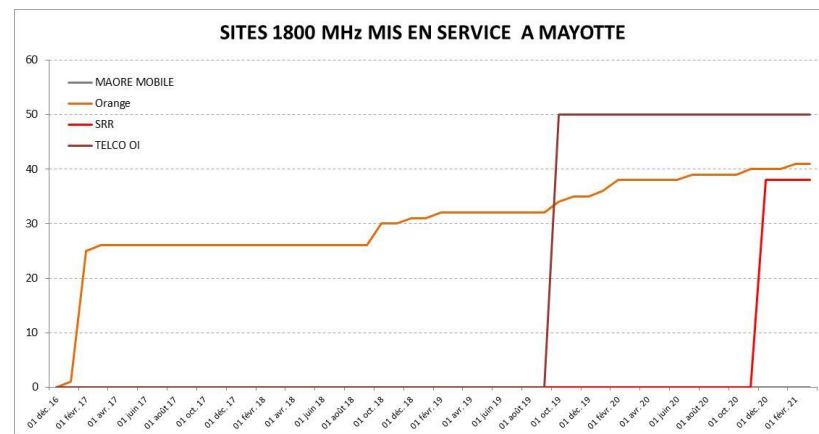
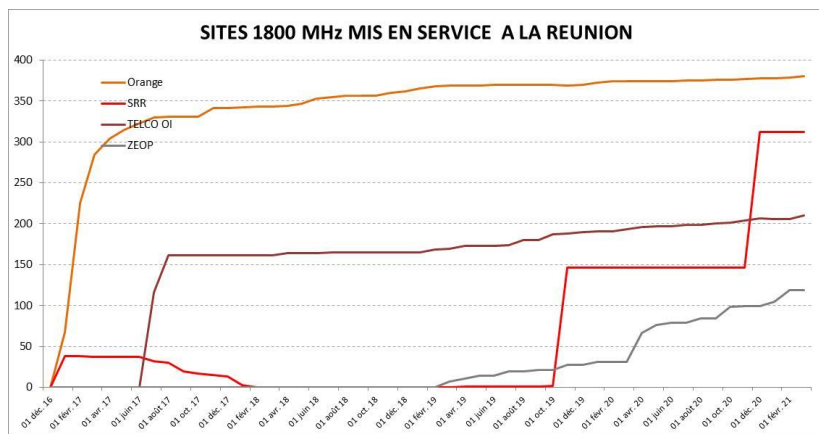
(*) Source: déclarations des opérateurs à l'ANFR

G. Historique des sites 4G mis en service (*) dans les DOM, dans la bande 1 800 MHz (depuis déc. 2016)(1/2)



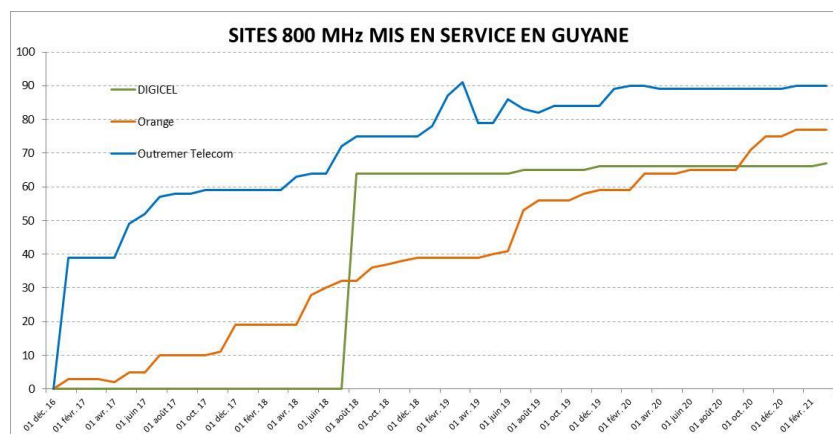
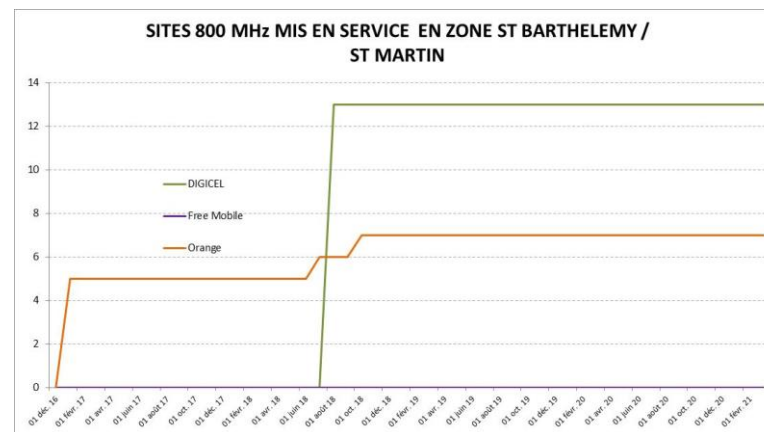
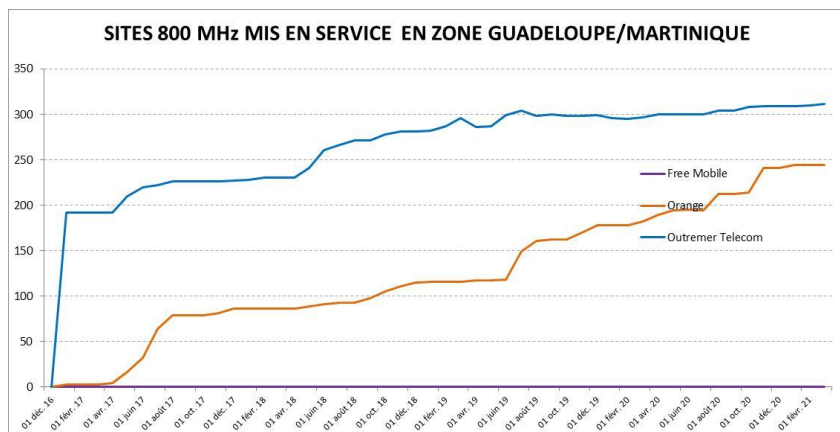
(*) Source: déclarations des opérateurs à l'ANFR

G. Historique des sites 4G mis en service (*) dans les DOM, dans la bande 1 800 MHz (depuis déc. 2016)(2/2)



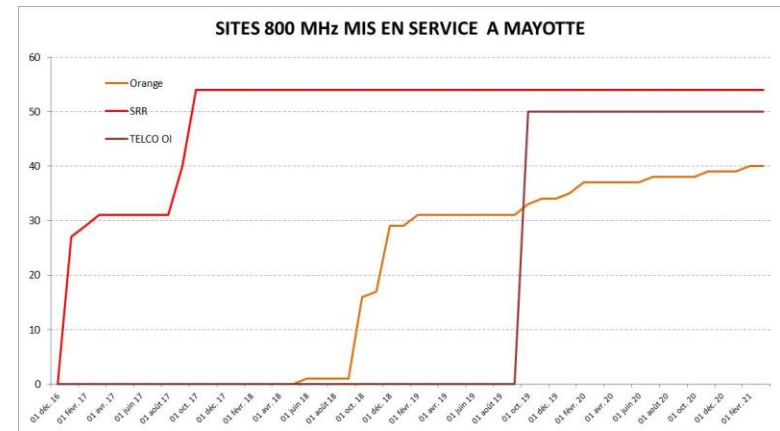
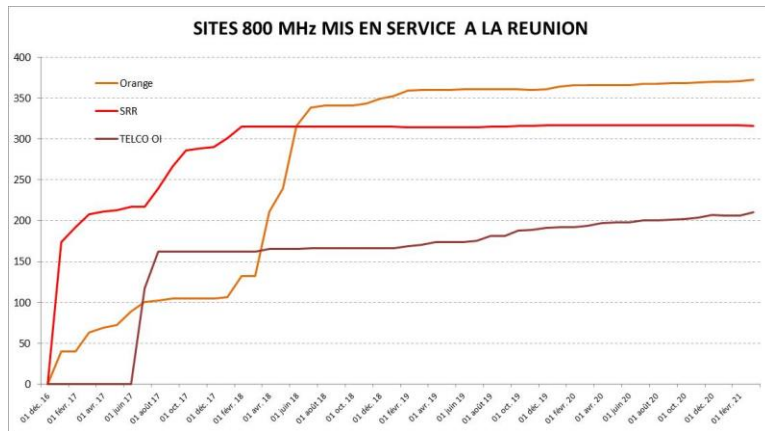
(*) Source: déclarations des opérateurs à l'ANFR

H. Historique des sites 4G mis en service (*) dans les DOM, dans la bande 800 MHz (depuis déc. 2016) (1/2)



(*) Source: déclarations des opérateurs à l'ANFR

H. Historique des sites 4G mis en service (*) dans les DOM, dans la bande 800 MHz (depuis déc. 2016)(2/2)



(*) Source: déclarations des opérateurs à l'ANFR