

OBSERVATOIRE DU DEPLOIEMENT DES RESEAUX MOBILES Outre-Mer

RESULTATS AU 1^{ER} FEVRIER 2022

<i>p. 03</i>	01 Synthèse des principaux résultats
<i>p. 04</i>	02 Liste des opérateurs d’Outre-Mer
<i>p. 05</i>	03 Tableau de synthèse 4G en Outre-Mer
<i>p. 06</i>	04 Tableau de synthèse 4G en Outre-Mer (variations des parcs sur le mois passé)
<i>p. 07</i>	05 Tableau de synthèse 3G en Outre-Mer
<i>p. 08</i>	06 Tableau de synthèse 2G en Outre-Mer
	07 Graphes d’évolution des déploiements des réseaux mobiles 4G par opérateur Outre-Mer depuis 2016
<i>p. 09-10</i>	A. Historique des sites 4G autorisés dans les DOM, par opérateur depuis décembre 2016
<i>p. 11-12</i>	B. Historique des sites 4G autorisés dans les DOM, dans la bande 2,6 GHz depuis déc. 2016
<i>p. 13-14</i>	C. Historique des sites 4G autorisés dans les DOM, dans la bande 2,1 GHz depuis déc. 2016
<i>p. 15-16</i>	D. Historique des sites 4G autorisés dans les DOM, dans la bande 1 800 MHz depuis déc. 2016
<i>p. 17-18</i>	E. Historique des sites 4G autorisés dans les DOM, dans la bande 800 MHz depuis déc. 2016
<i>p. 19-20</i>	F. Historique des sites 4G en service dans les DOM, par opérateur depuis déc. 2016
<i>p. 21-22</i>	G. Historique des sites 4G en service dans les DOM, dans la bande 2,6 GHz depuis déc. 2016
<i>p. 23-24</i>	H. Historique des sites 4G en service dans les DOM, dans la bande 2,1 GHz depuis déc. 2016
<i>p. 25-26</i>	I. Historique des sites 4G en service dans les DOM, dans la bande 1 800 MHz depuis déc. 2016
<i>p. 27-28</i>	J. Historique des sites 4G en service dans les DOM, dans la bande 800 MHz depuis déc. 2016

01 | Synthèse des principaux résultats

Au 1er février 2022,

- 5 sites sont autorisés Outre-Mer (Guyane) pour la téléphonie 5G (bande 2100 MHz et bande 1800 MHz);
- 2 997 sites sont autorisés Outre-Mer pour la téléphonie 4G ;
- 2 957 sites sont autorisés Outre-Mer pour la téléphonie 3G ;
- 2 988 sites sont autorisés Outre-Mer pour la téléphonie 2G.

02 | Liste des opérateurs d'Outre-Mer

	Guadeloupe (971)	Martinique (972)	Guyane (973)	Réunion (974)	Saint-Pierre-et-Miquelon (975)	Mayotte (976)	Saint-Barthélemy (977)	Saint-Martin (978)	Polynésie française (986)	Wallis et Futuna (987)	Nouvelle-Calédonie (988)
Orange	X	X	X	X			X	X	X		
SRR				X			X				
OPT Nouvelle-Calédonie											X
SPM Télécom						X					
Outremer Télécom	X	X	X								
GLOBALTEL						X					
ONATi (Vini)											X
UTS Caraïbes								X	X		
DIGICEL	X	X	X					X	X		
DAUPHIN TELECOM								X	X		
PMT/VODAFONE											X
BPT										X	
MAORE MOBILE							X				
TELCO OI				X			X				
VITI SAS											X
ZEOP				X							

03 | Tableau de synthèse 4G en Outre-Mer

Au 1er février 2022	LTE700	LTE700	LTE800	LTE800	LTE2100	LTE2100	LTE2600	LTE2600	LTE1800	LTE1800	TOTAL	TOTAL
	AUTORISES	SERVICE	AUTORISES	SERVICE	AUTORISES	SERVICE	AUTORISES	SERVICE	AUTORISES	SERVICE	AUTORISES4G	SERVICE4G
MAORE MOBILE	0	0	0	0	0	0	0	0	6	0	6	0
BPT	0	0	7	5	0	0	0	0	0	0	7	5
DAUPHIN TELECOM	0	0	0	0	0	0	15	15	20	20	21	21
DIGICEL	0	0	88	81	4	3	92	82	325	284	387	340
GLOBALTEL	0	0	3	2	0	0	0	0	2	2	5	4
GOUV Nelle Calédonie (OPT)	0	0	208	179	0	0	1	1	133	115	320	279
ORANGE	0	0	960	768	376	376	578	414	994	935	1 014	977
OUTREMER TELECOM	0	0	432	420	0	0	430	421	439	426	439	427
PMT/VODAFONE	0	0	105	88	108	81	5	3	14	0	119	97
SPM TELECOM	0	0	8	8	0	0	0	0	11	11	11	11
SRR	0	0	431	419	0	0	419	403	379	355	439	428
TELCO OI	0	0	284	274	0	0	0	0	284	274	284	274
ONATi (Vini)	0	0	242	233	8	0	89	8	0	0	249	239
UTS Caraïbes	0	0	0	0	0	0	0	0	0	0	0	0
ZEOP	0	0	0	0	177	7	177	4	177	165	177	167
VITI SAS	0	0	84	84	0	0	54	54	12	11	91	91
Total sans prendre en compte les mutualisations de sites	0	0	2 852	2 561	673	467	1 860	1 405	2 796	2 598	3 569	3 360
Nb. de sites en tenant compte des mutualisations	0	0	2 519	2 272	659	467	1 655	1 295	2 314	2 170	2 997	2 836

Certains des sites autorisés dans les différentes bandes de fréquences sont mutualisés. Ceci explique pourquoi la somme des sites autorisés par bande de fréquences n'est pas égale à la totalité des sites autorisés.

04 | Tableau de synthèse 4G en Outre-Mer (variations des parcs sur le mois passé)

Variations sur le mois de janvier	LTE700	LTE700	LTE800	LTE800	LTE2100	LTE2100	LTE2600	LTE2600	LTE1800	LTE1800	TOTAL	TOTAL
	AUTORISES	SERVICE	AUTORISES	SERVICE	AUTORISES	SERVICE	AUTORISES	SERVICE	AUTORISES	SERVICE	AUTORISES4G	SERVICE4G
MAORE MOBILE	0	0	0	0	0	0	0	0	0	0	0	0
BPT	0	0	0	0	0	0	0	0	0	0	0	0
DAUPHIN TELECOM	0	0	0	0	0	0	0	0	0	0	0	0
DIGICEL	0	0	0	0	0	0	0	0	0	0	0	0
GLOBALTEL	0	0	0	0	0	0	0	0	0	0	0	0
GOUV Nelle Calédonie (OPT)	0	0	0	0	0	0	0	0	0	0	0	0
ORANGE	0	0	3	1	0	0	3	-2	-2	-5	-3	-5
OUTREMER TELECOM	0	0	1	1	0	0	1	1	1	1	1	1
PMT/VODAFONE	0	0	-2	-2	-2	-2	0	0	0	0	-2	-2
SPM TELECOM	0	0	0	0	0	0	0	0	0	0	0	0
SRR	0	0	0	0	0	0	0	0	0	0	0	0
TELCO OI	0	0	0	-1	0	0	0	0	0	-1	0	-1
ONATi (Vini)	0	0	2	0	0	0	0	0	0	0	2	0
UTS Caraïbes	0	0	0	0	0	0	0	0	0	0	0	0
ZEOP	0	0	0	0	1	0	1	0	1	0	1	19
VITI SAS	0	0	0	3	0	0	0	0	3	7	0	3
<i>Total sans prendre en compte les mutualisations de sites</i>	0	0	4	2	-1	-2	5	-1	3	2	-1	15
Nb. de sites en tenant compte des mutualisations	0	0	4	2	-1	-2	5	-1	3	2	-1	15

Certains des sites autorisés dans les différentes bandes de fréquences sont mutualisés. Ceci explique pourquoi la somme des sites autorisés par bande de fréquences n'est pas égale à la totalité des sites autorisés.

05 | Tableau de synthèse 3G en Outre-Mer

Au 1er février 2022	UMTS900	UMTS900	UMTS2100	UMTS2100	TOTAL	TOTAL
	AUTORISES	SERVICE	AUTORISES	SERVICE	AUTORISES3G	SERVICE3G
MAORE MOBILE						
BPT	7	5	0	0	7	5
DAUPHIN TELECOM	0	0	24	24	24	24
DIGICEL	343	317	405	353	408	385
GLOBALTEL	0	0	0	0	0	0
GOUV Nelle Calédonie (OPT)		299	135	115	452	408
ORANGE	903	880	984	931	1 001	963
OUTREMER TELECOM	420	411	437	423	438	426
PMT/VODAFONE	136	127	2	2	138	129
SPM TELECOM	0	0	0	0	0	0
SRR	438	426	434	420	450	439
TELCO OI	284	274	284	274	284	274
ONATi (Vini)	180	171	178	162	244	228
UTS Caraïbes	2	1	15	14	15	14
VITI SAS	0	0	0	0	0	0
<i>Total sans prendre en compte les mutualisations de sites</i>	3 041	2 911	2 898	2 718	3 461	3 295
Nb. de sites en tenant compte des mutualisations	2 589	2 485	2 413	2 289	2 957	2 816

Certains des sites autorisés dans les différentes bandes de fréquences sont mutualisés. Ceci explique pourquoi la somme des sites autorisés par bande de fréquences n'est pas égale à la totalité des sites autorisés.

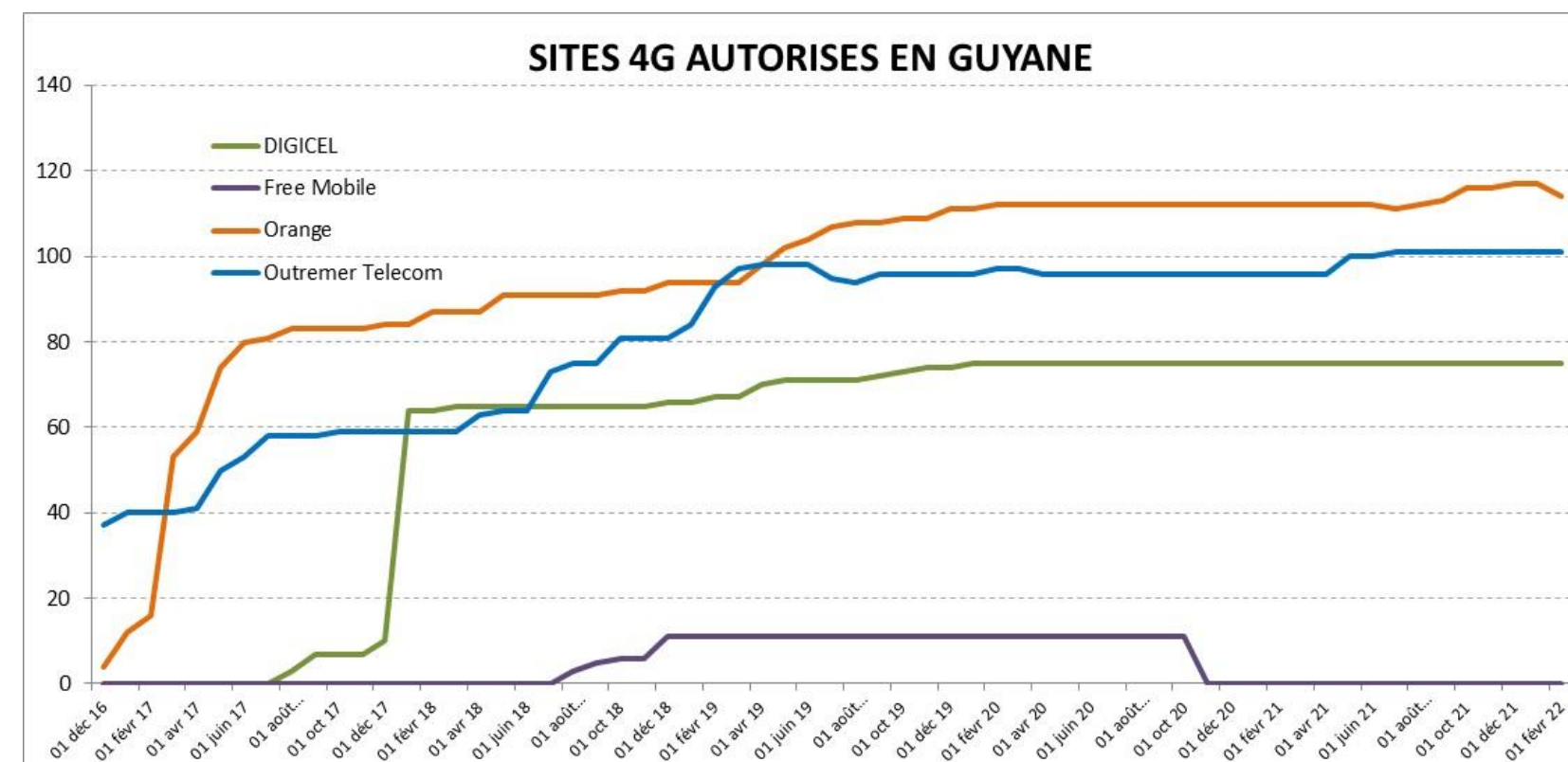
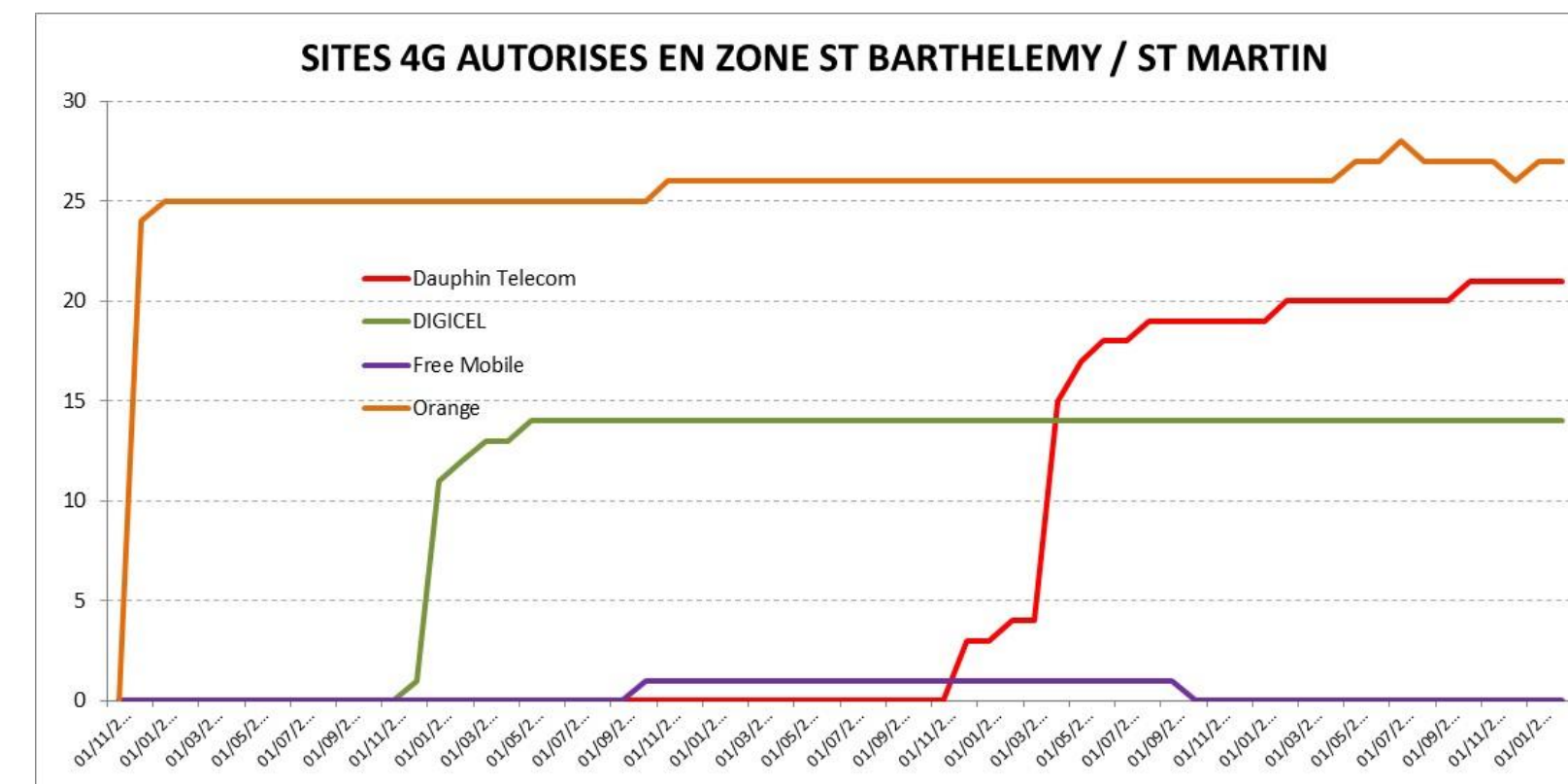
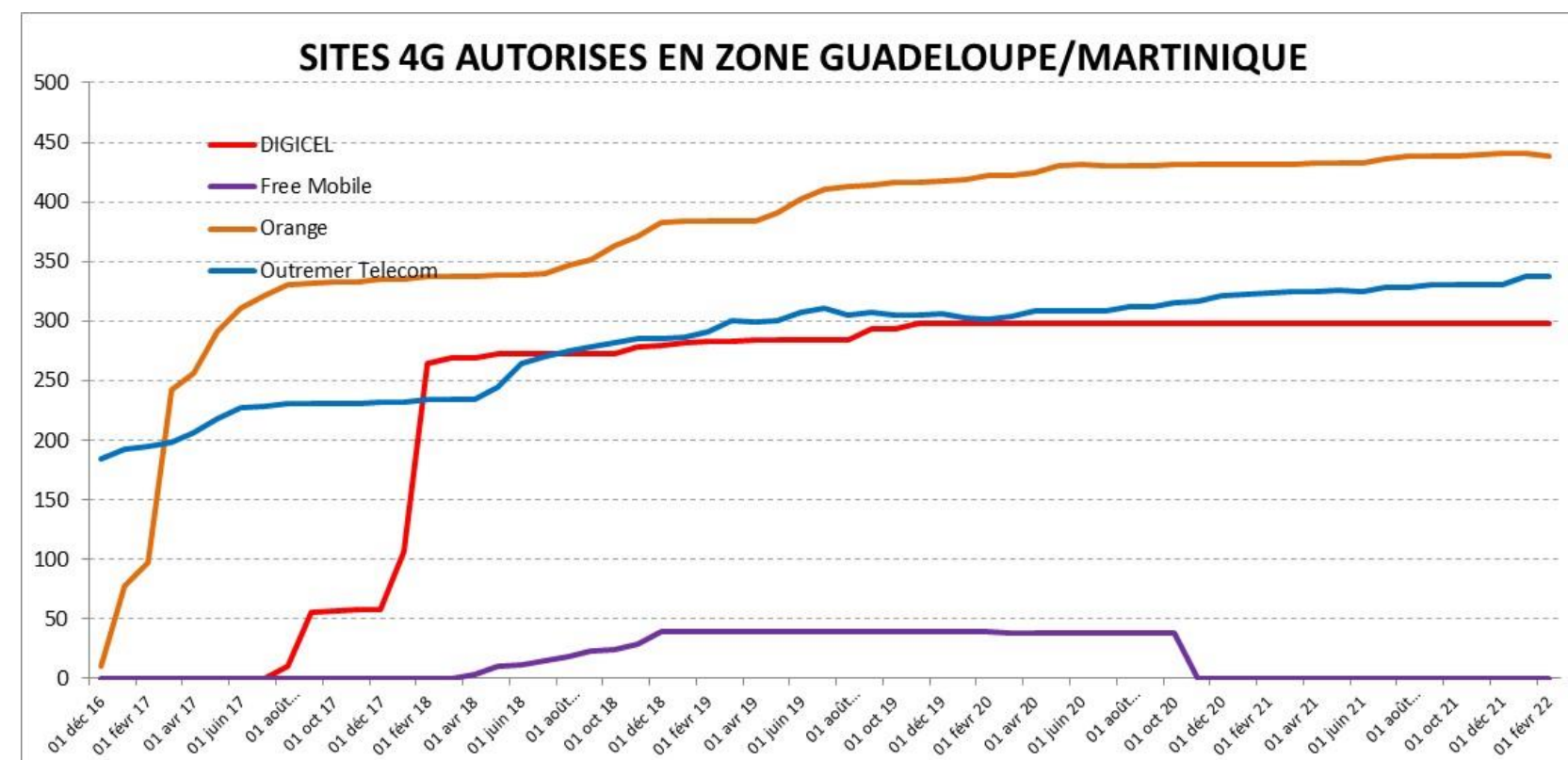
06 | Tableau de synthèse 2G en Outre-Mer

Au 1er février 2022	GSM900	GSM900	GSM1800	GSM1800	TOTAL	TOTAL
	AUTORISES	SERVICE	AUTORISES	SERVICE	AUTORISES2G	SERVICE2G
MAORE MOBILE	22	20	24	21	24	21
BPT	0	0	0	0	0	0
DAUPHIN TELECOM	9	9	0	0	9	9
DIGICEL	408	394	1	1	408	394
GLOBALTEL	11	10	0	0	11	10
GOUV Nelle Calédonie (OPT)	364	363	0	0	364	363
ORANGE	999	957	15	4	999	957
OUTREMER TELECOM	432	422	418	411	432	423
PMT/VODAFONE	140	130	0	0	140	130
SPM TELECOM	11	11	0	0	11	11
SRR	438	428	24	24	441	431
TELCO OI	284	274	248	243	284	274
ONATi (Vini)	359	349	0	0	359	349
UTS Caraïbes	13	11	0	0	13	11
VITI SAS	0	0	0	0	0	0
<i>Total sans prendre en compte les mutualisations de sites</i>	3 490	3 378	730	704	3 495	3 383
Nb. de sites en tenant compte des mutualisations	2 983	2 890	728	702	2 988	2 895

Certains des sites autorisés dans les différentes bandes de fréquences sont mutualisés. Ceci explique pourquoi la somme des sites autorisés par bande de fréquences n'est pas égale à la totalité des sites autorisés.

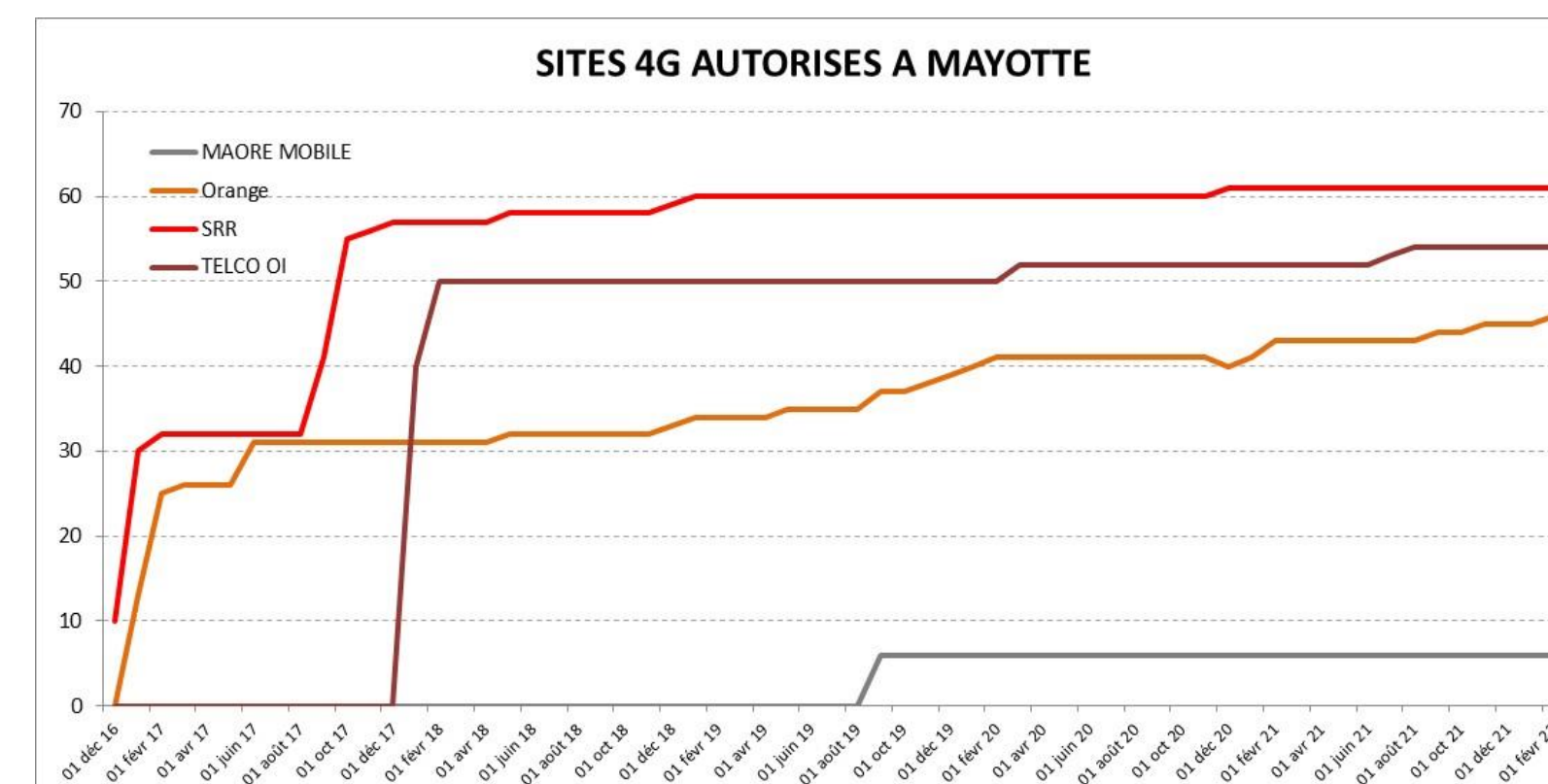
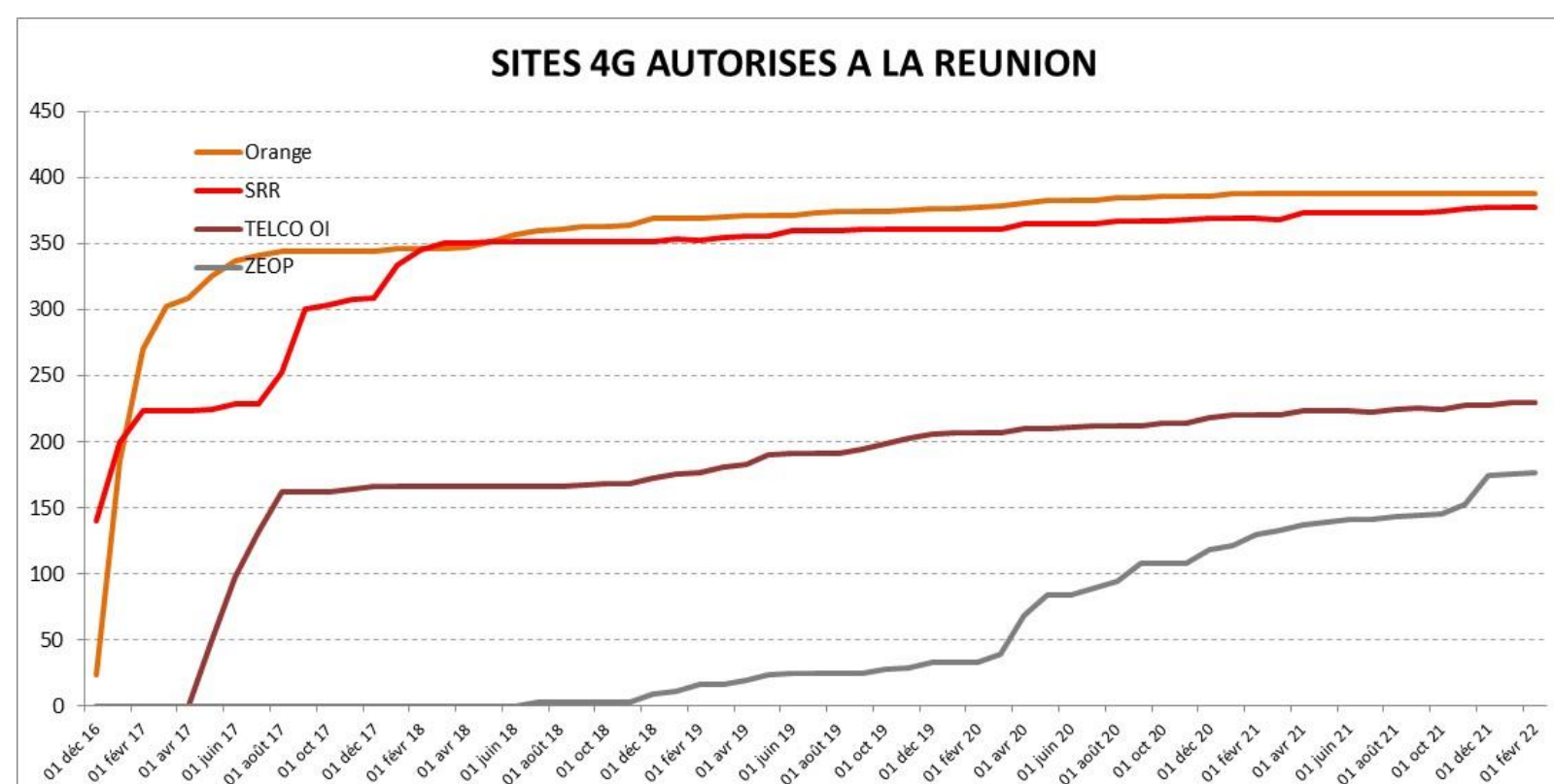
07 | Graphes d'évolution des déploiements des réseaux mobiles 4G par opérateur Outre-Mer depuis 2016

A. Historique des sites 4G autorisés dans les DOM, par opérateur depuis décembre 2016 (1/2)



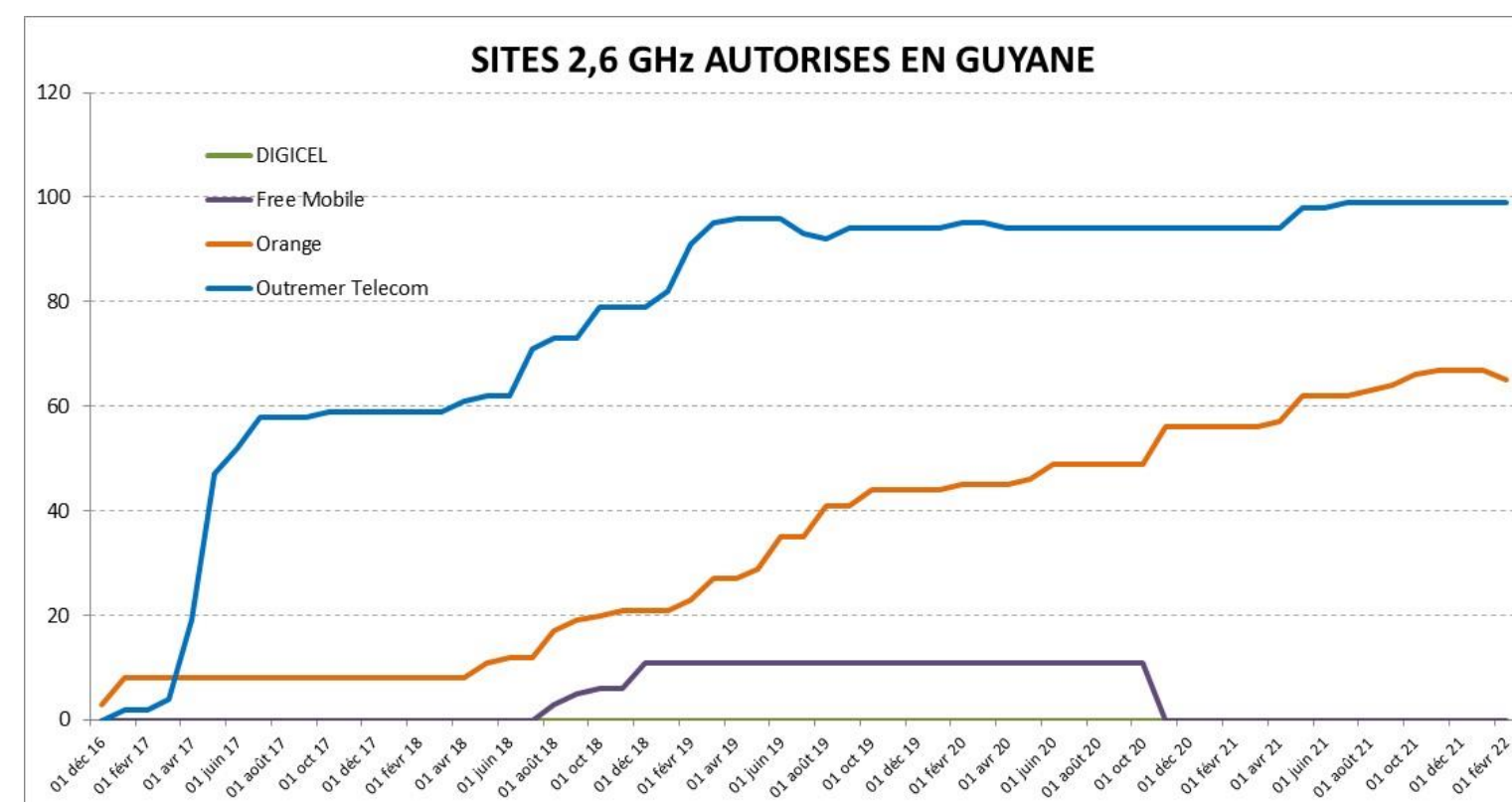
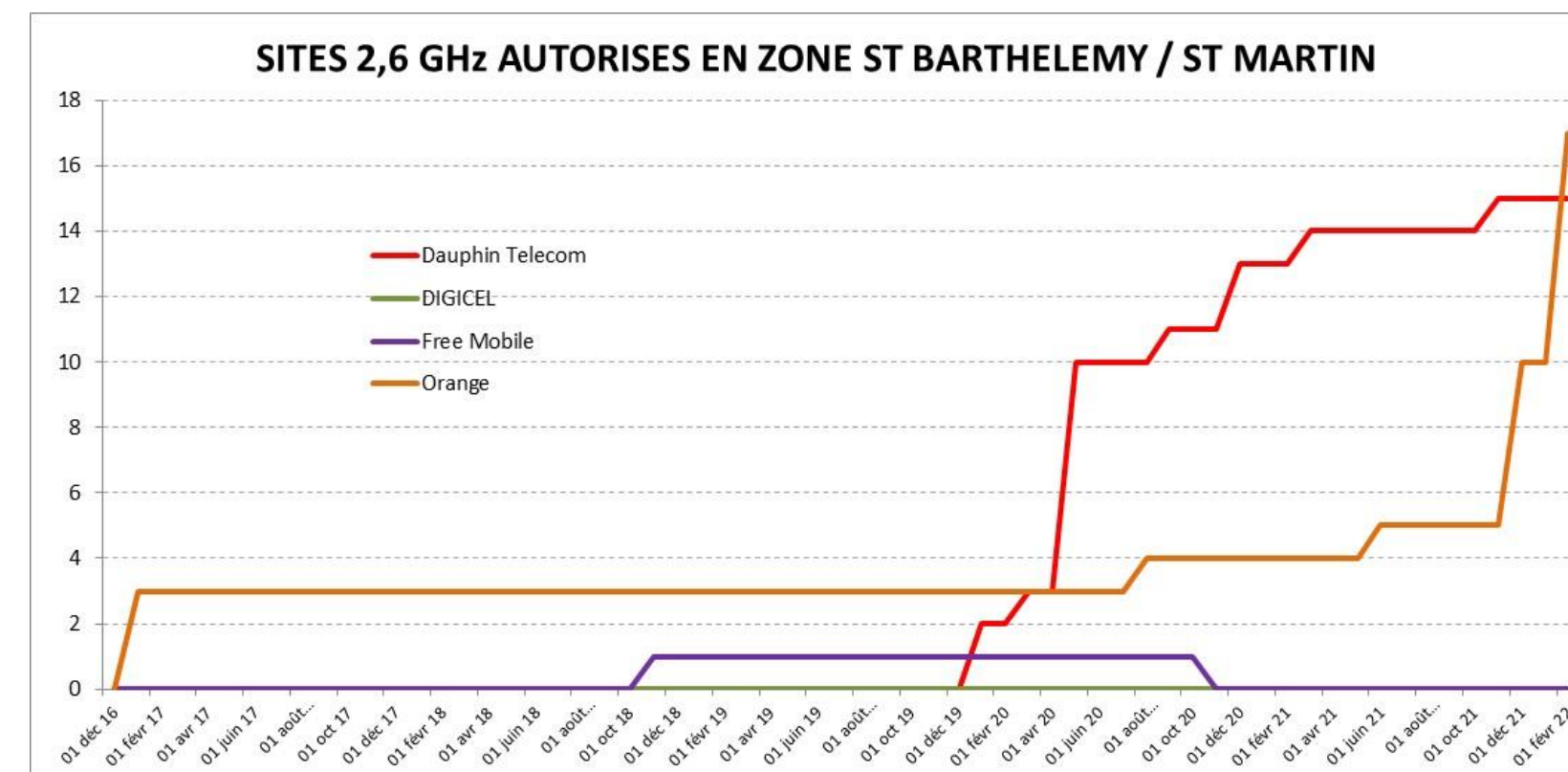
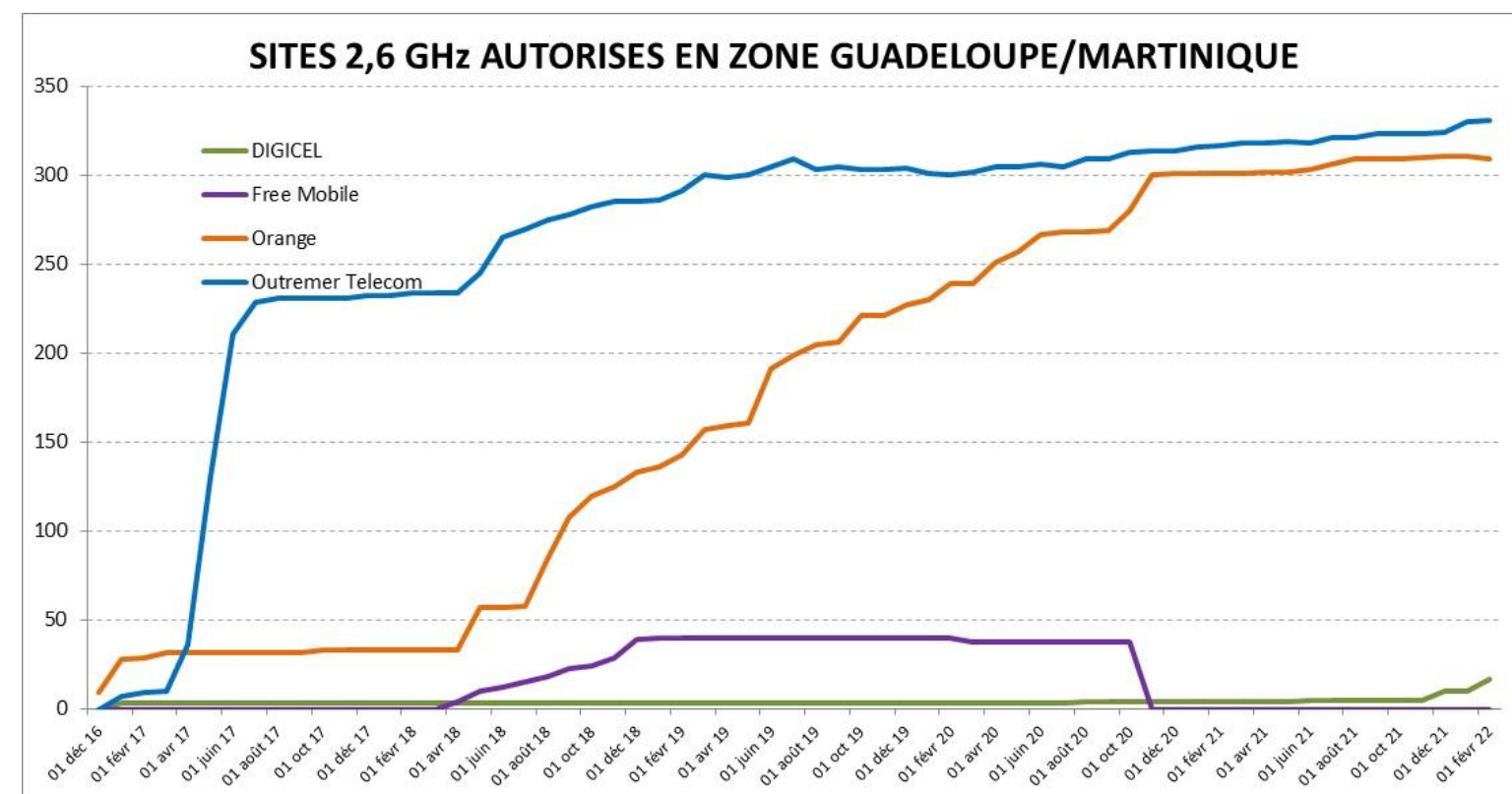
07 | Graphes d'évolution des déploiements des réseaux mobiles 4G par opérateur Outre-Mer depuis 2016

A. Historique des sites 4G autorisés dans les DOM, par opérateur depuis décembre 2016 (2/2)



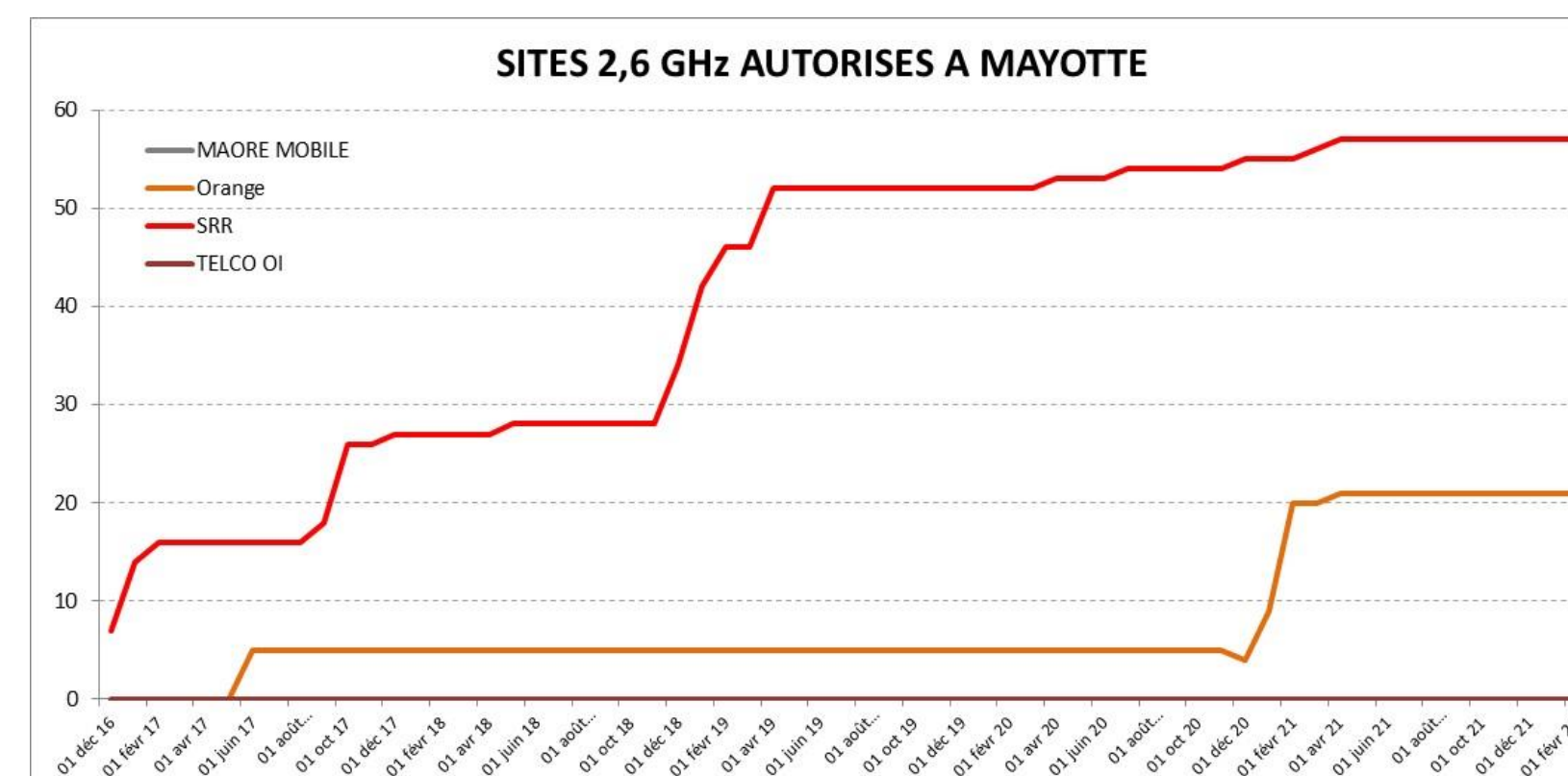
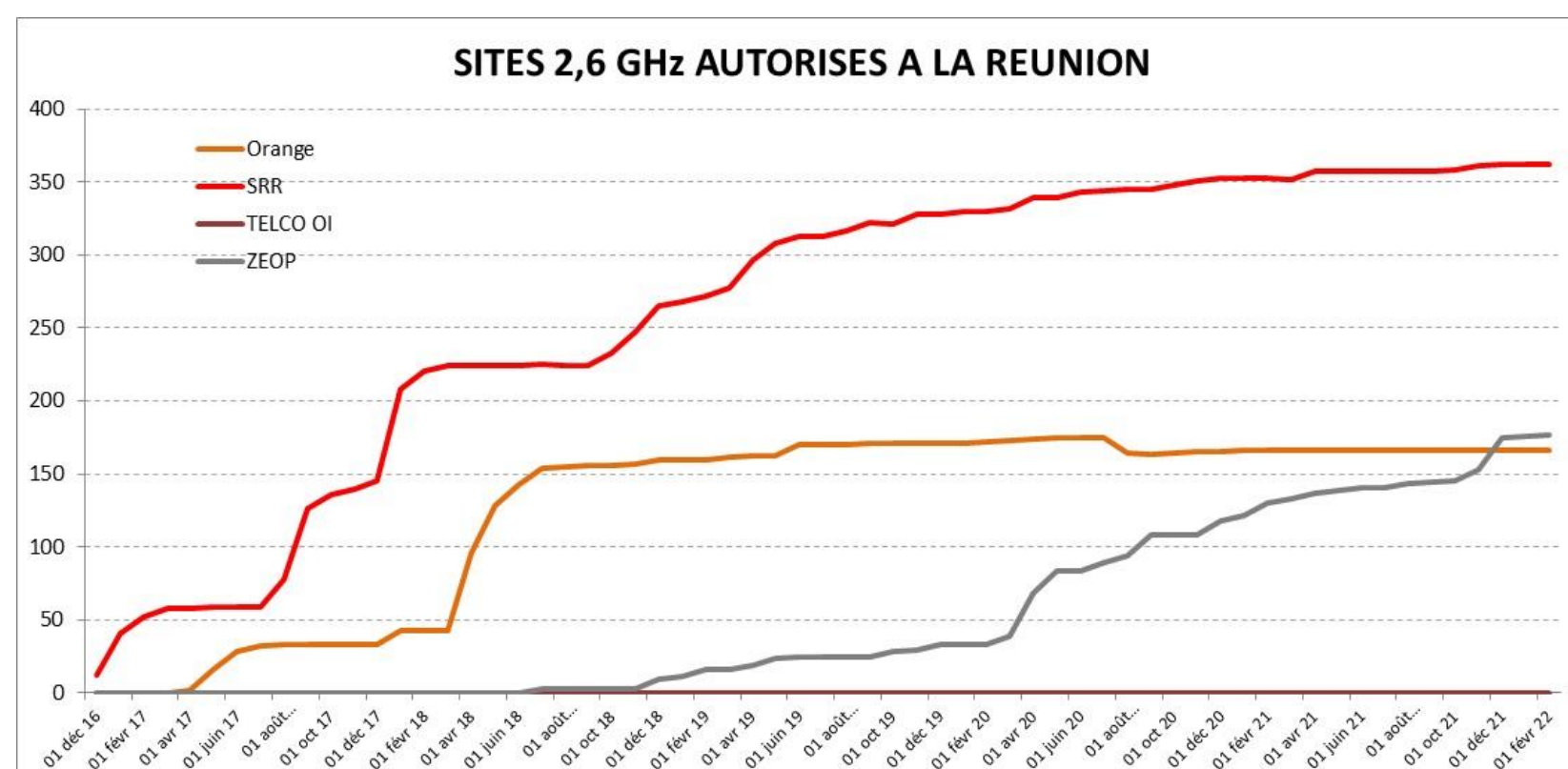
07 | Graphes d'évolution des déploiements des réseaux mobiles 4G par opérateur Outre-Mer depuis 2016

B. Historique des sites 4G autorisés dans les DOM, dans la bande 2,6 GHz depuis déc. 2016 (1/2)



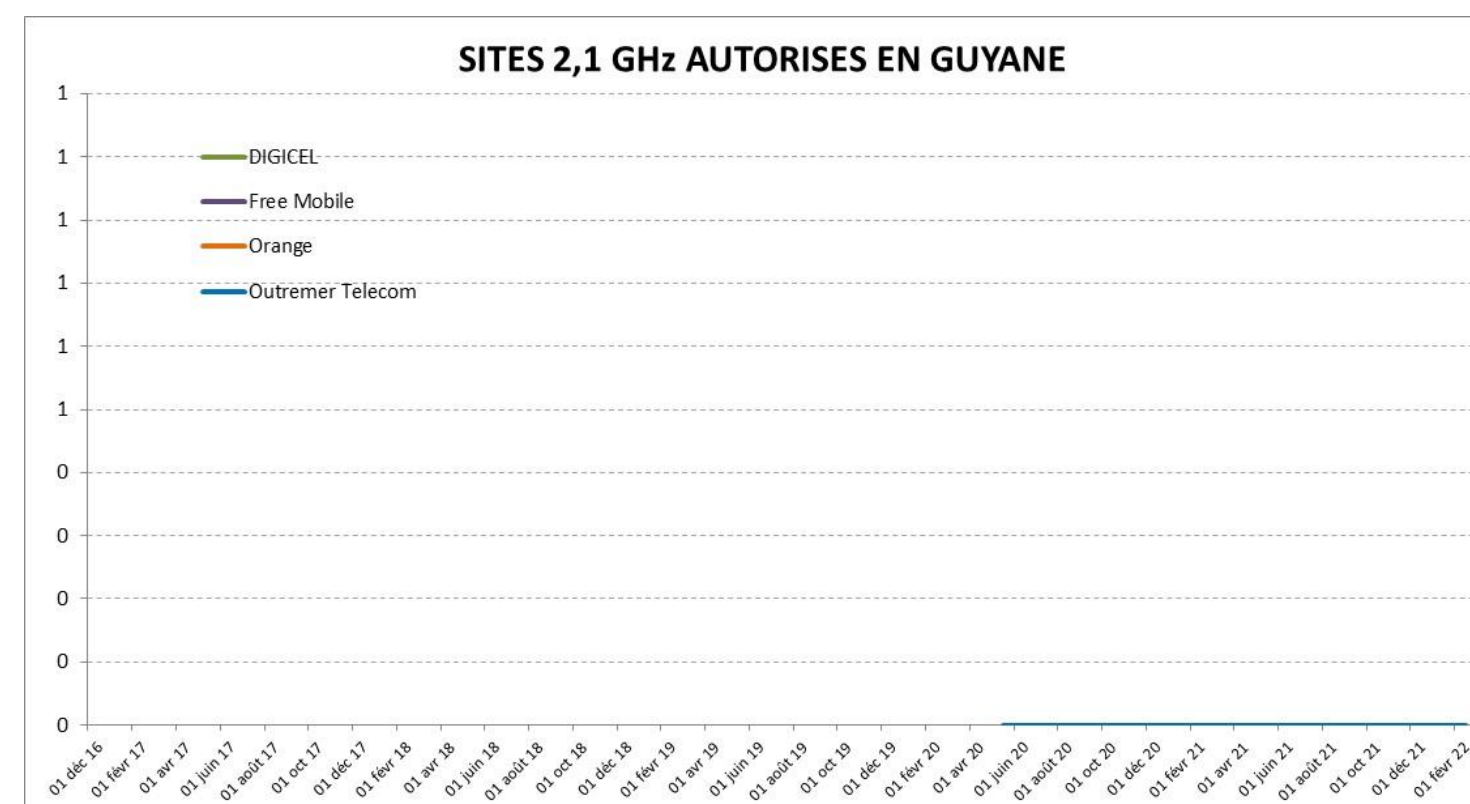
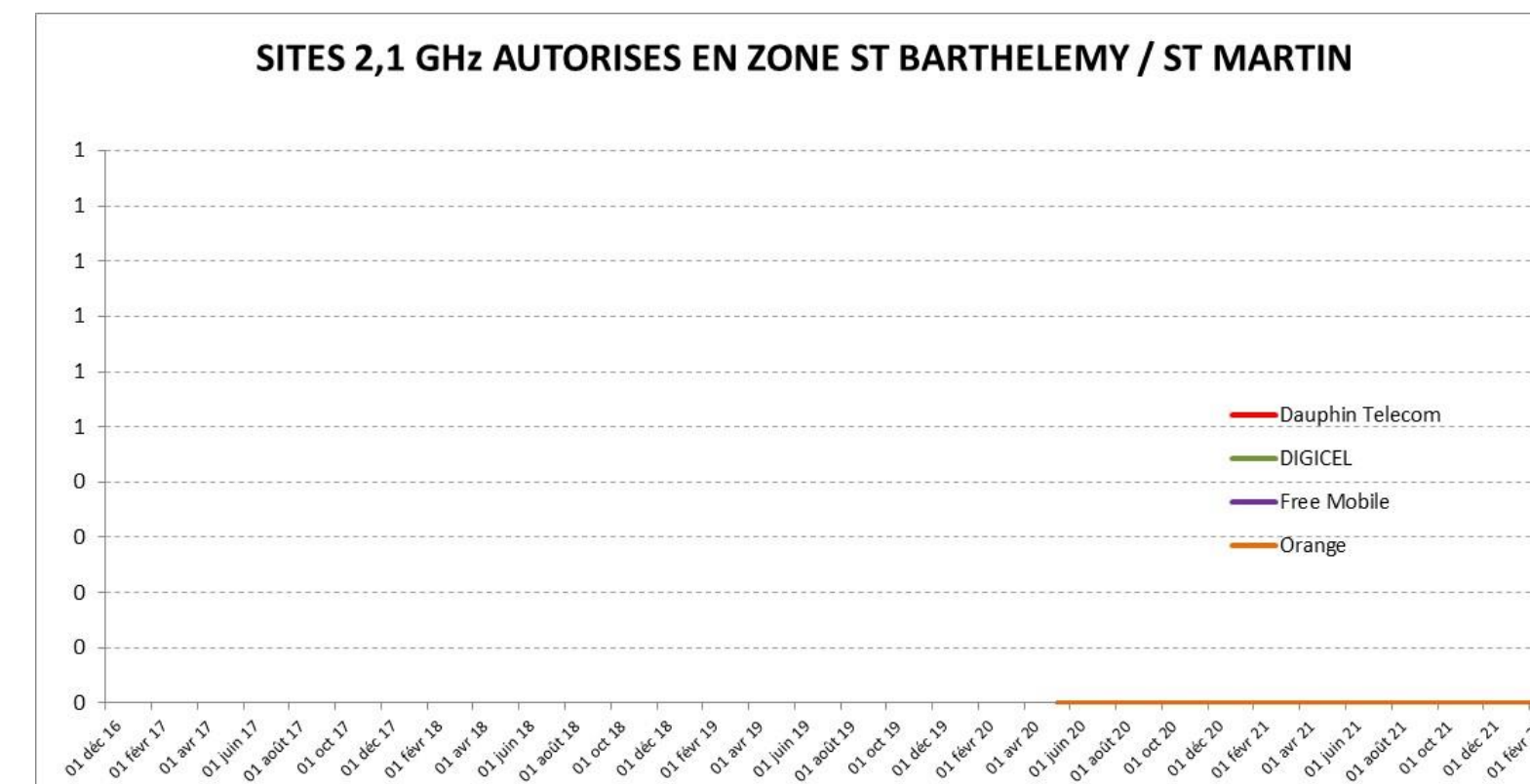
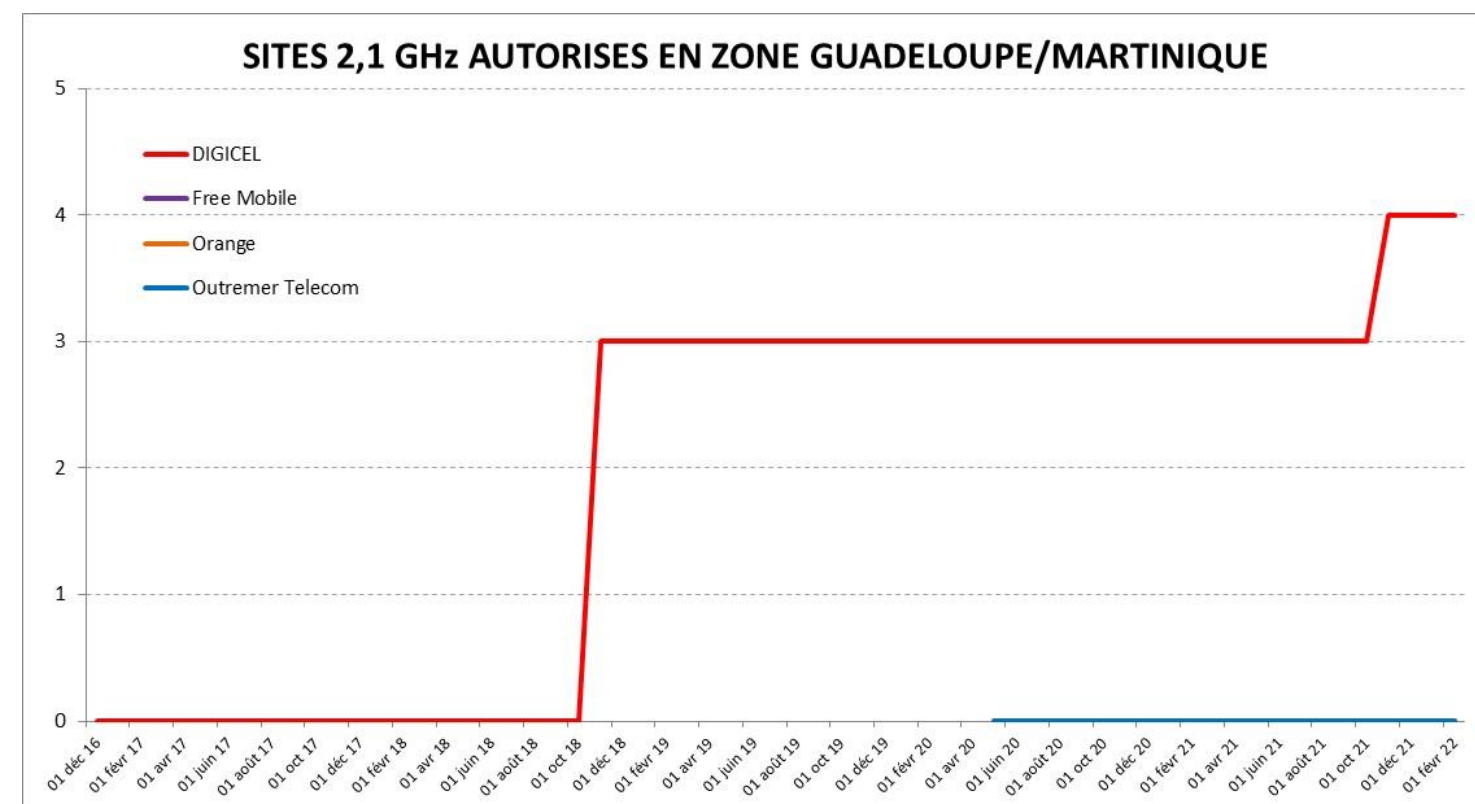
07 | Graphes d'évolution des déploiements des réseaux mobiles 4G par opérateur Outre-Mer depuis 2016

B. Historique des sites 4G autorisés dans les DOM, dans la bande 2,6 GHz depuis déc. 2016 (2/2)



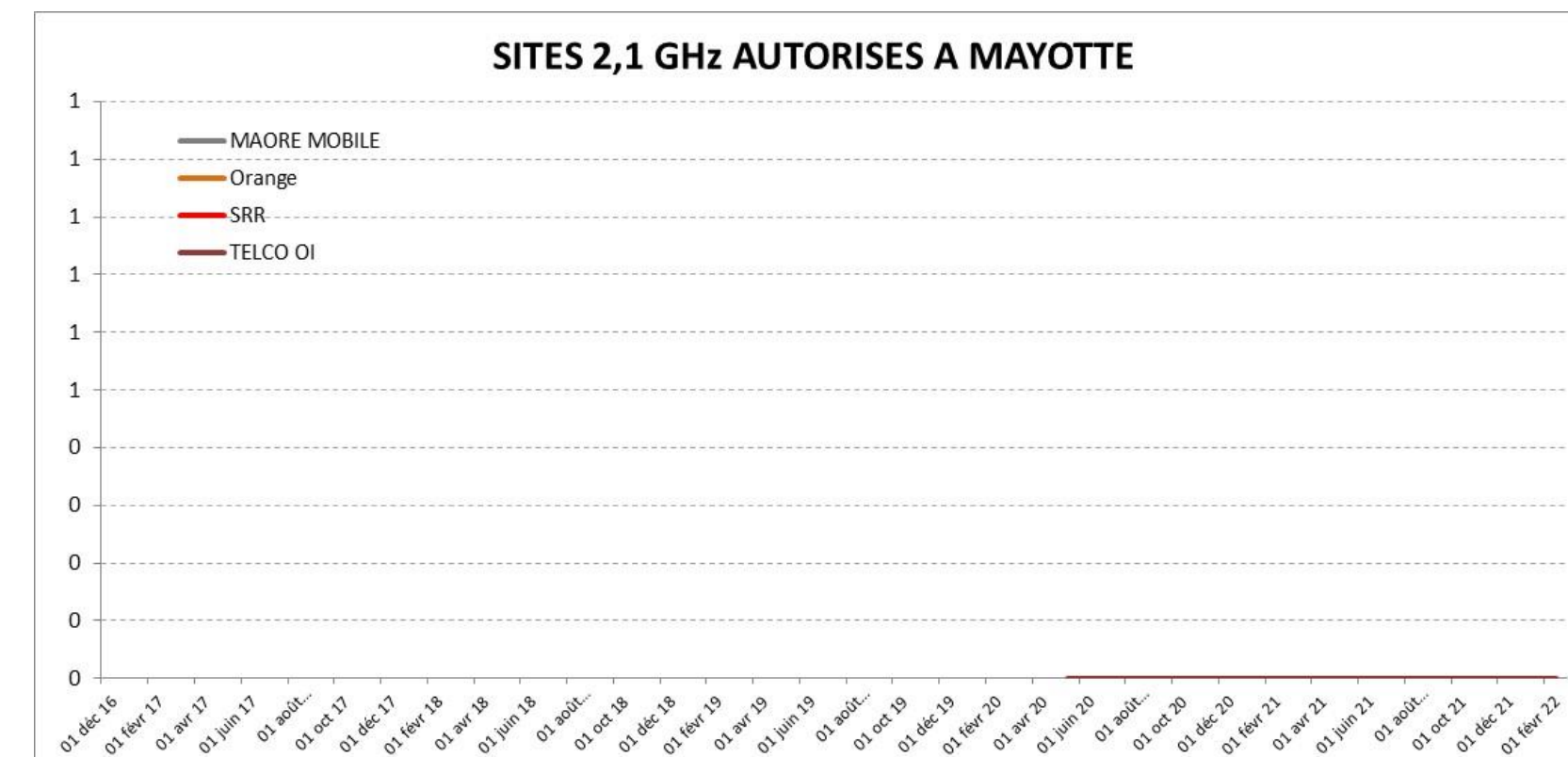
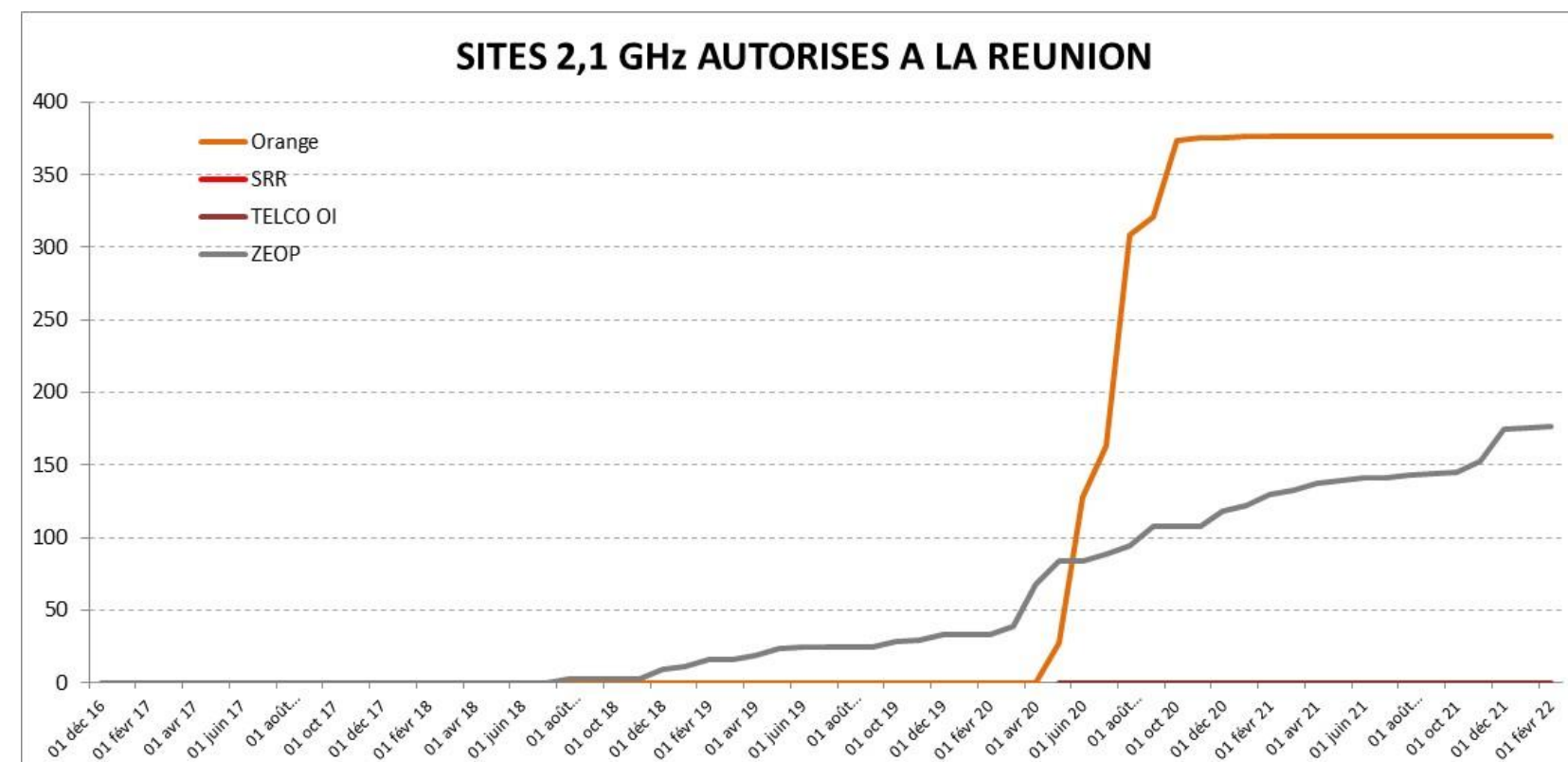
07 | Graphes d'évolution des déploiements des réseaux mobiles 4G par opérateur Outre-Mer depuis 2016

C. Historique des sites 4G autorisés dans les DOM, dans la bande 2,1 GHz depuis déc. 2016 (1/2)



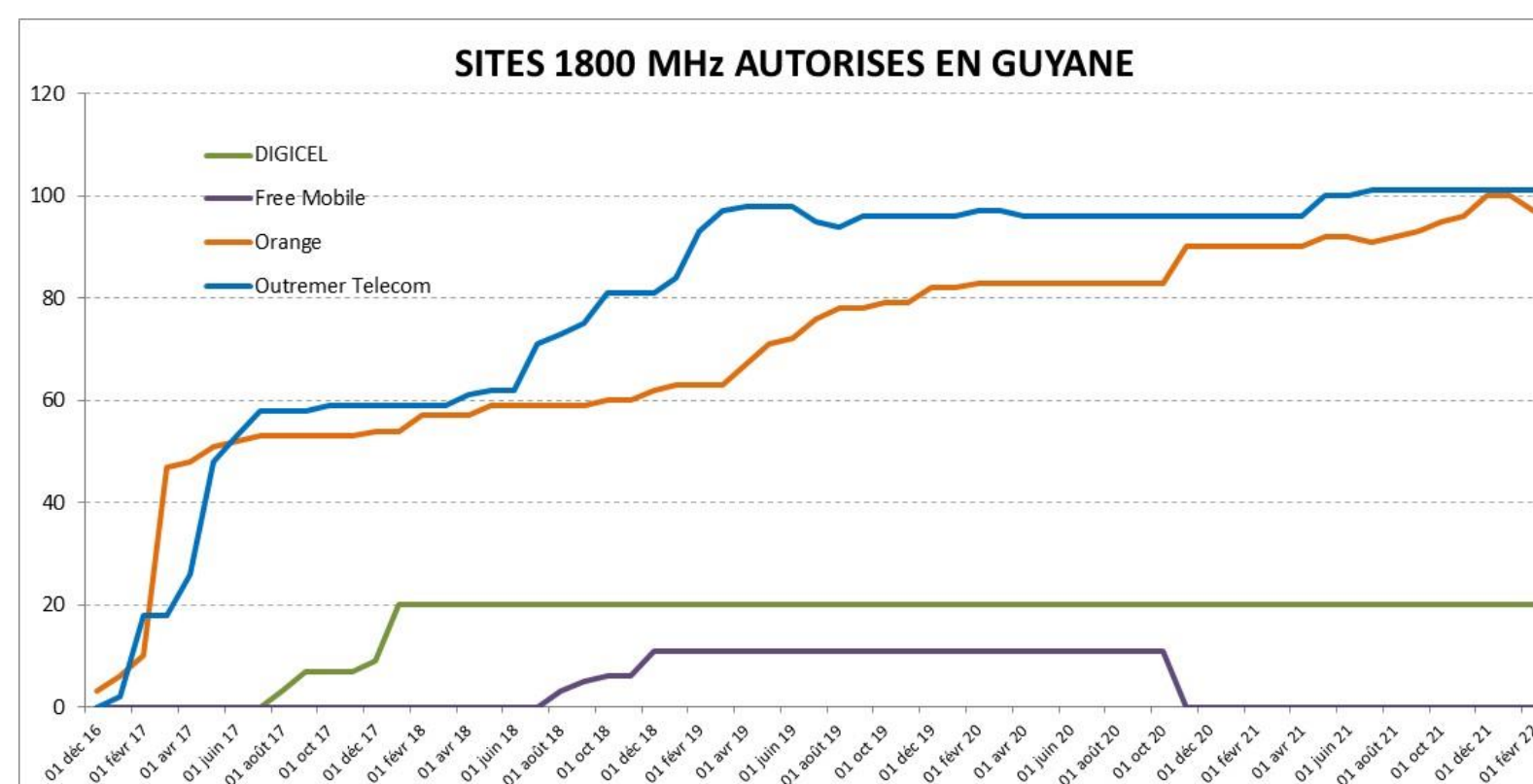
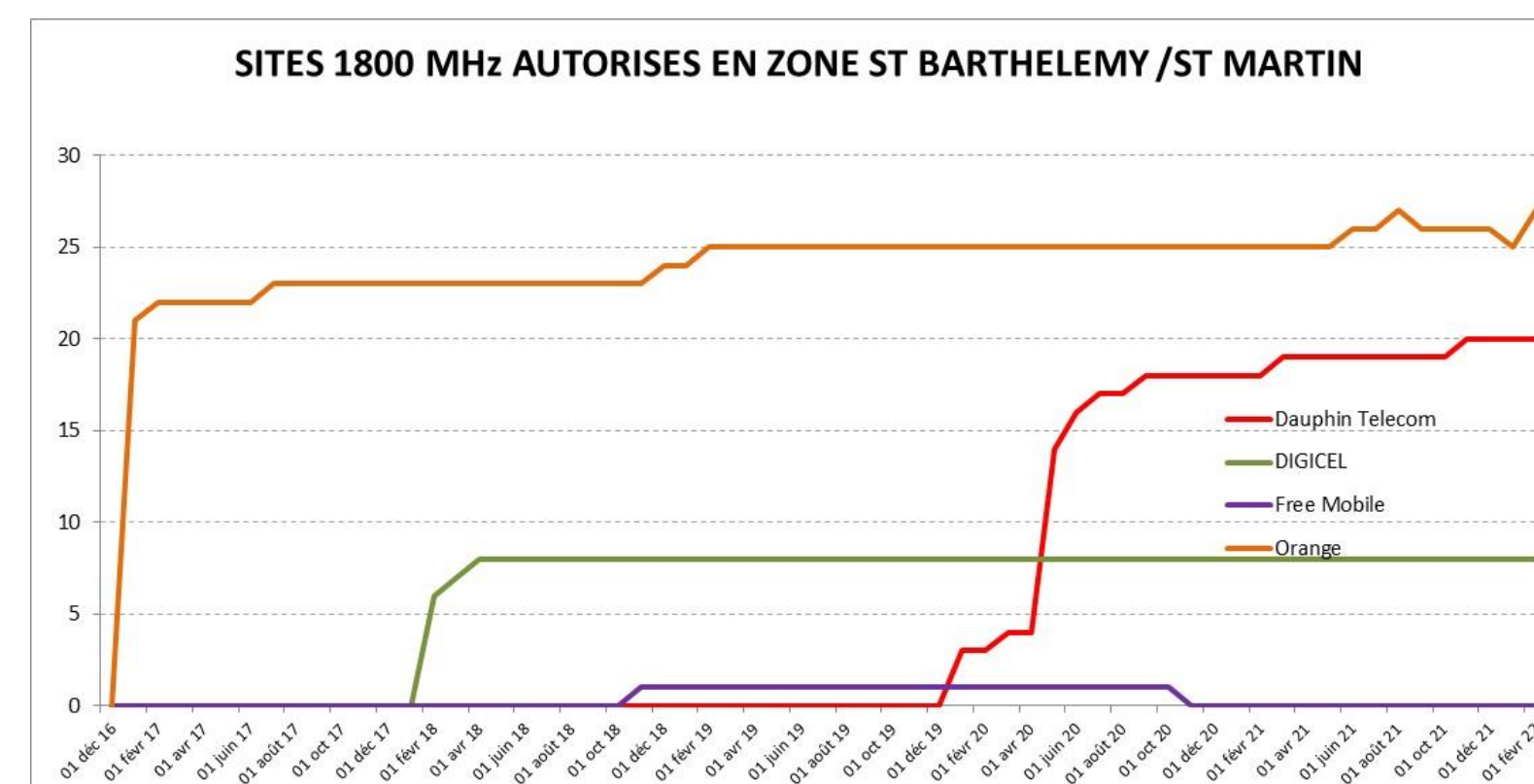
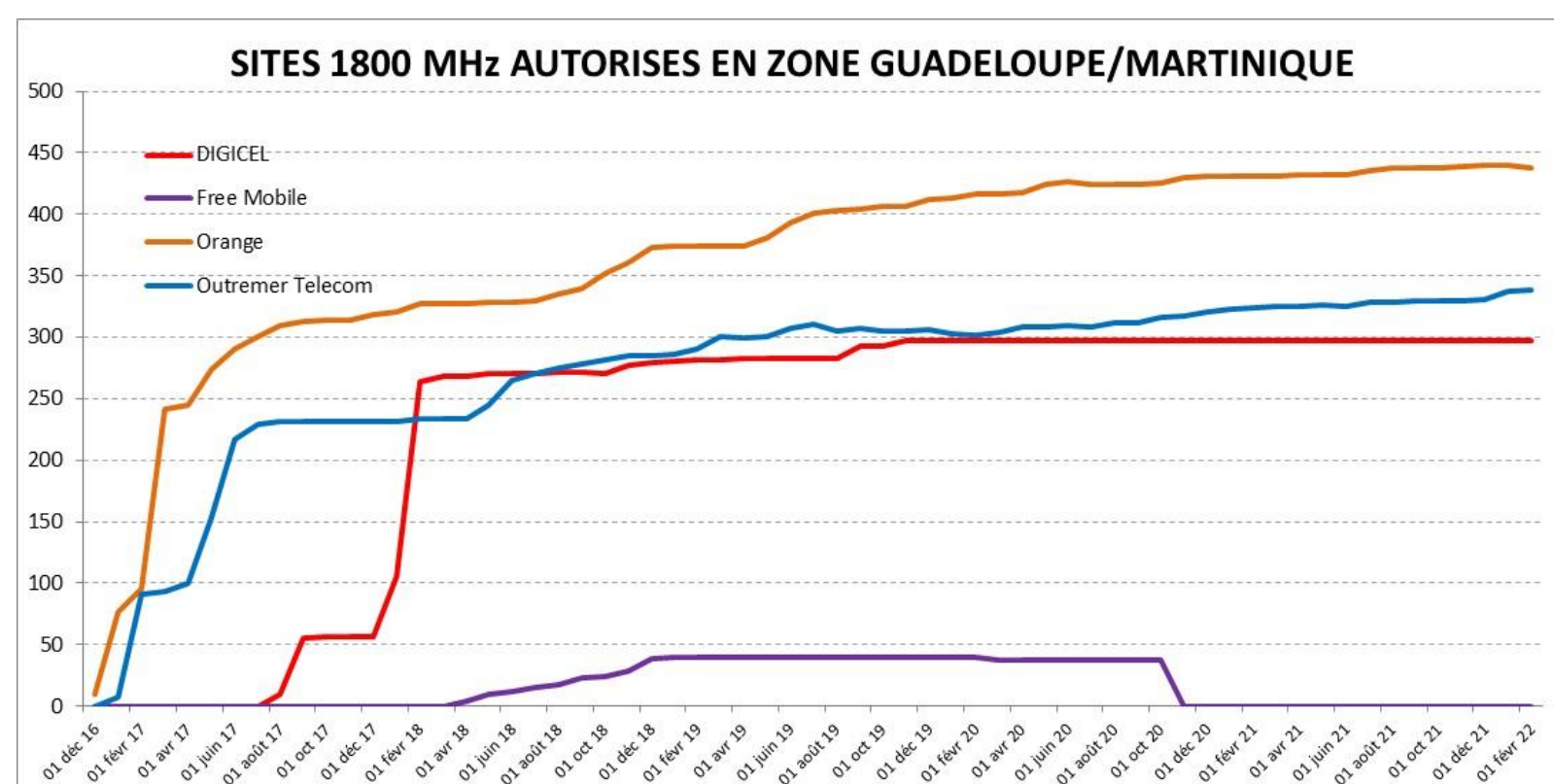
07 | Graphes d'évolution des déploiements des réseaux mobiles 4G par opérateur Outre-Mer depuis 2016

C. Historique des sites 4G autorisés dans les DOM, dans la bande 2,1 GHz depuis déc. 2016 (1/2)



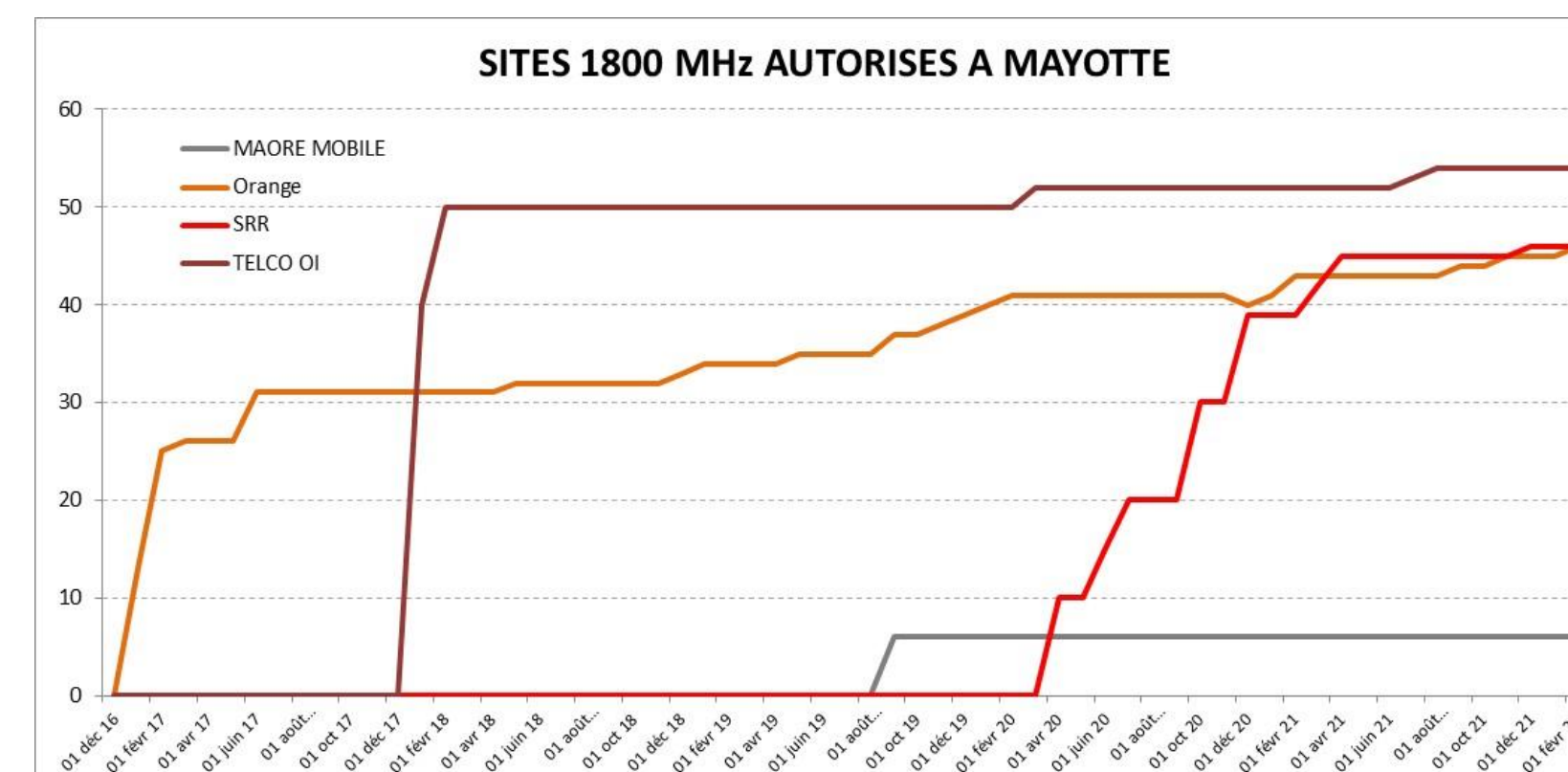
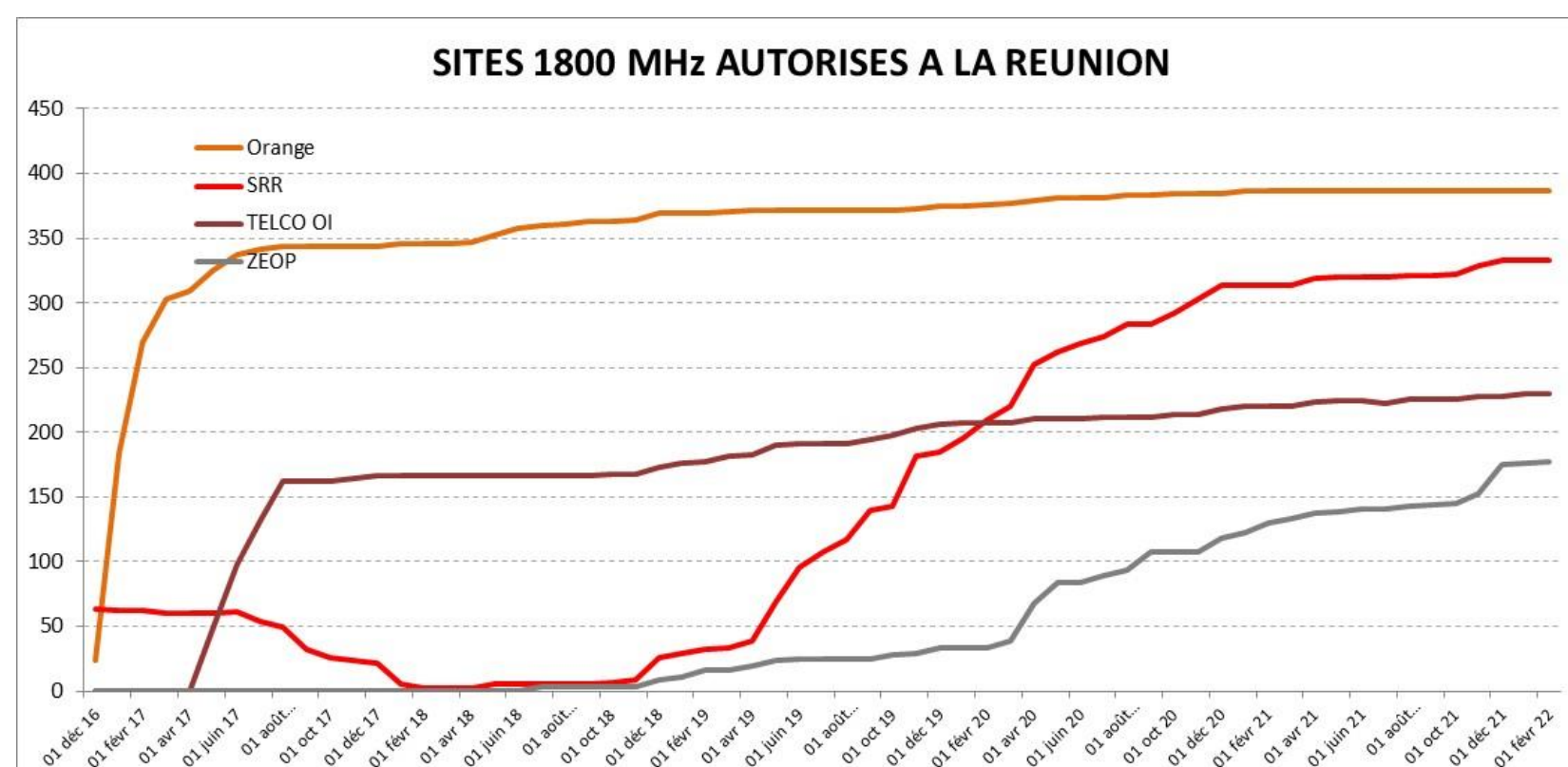
07 | Graphes d'évolution des déploiements des réseaux mobiles 4G par opérateur Outre-Mer depuis 2016

D. Historique des sites 4G autorisés dans les DOM, dans la bande 1 800 MHz depuis déc. 2016 (1/2)



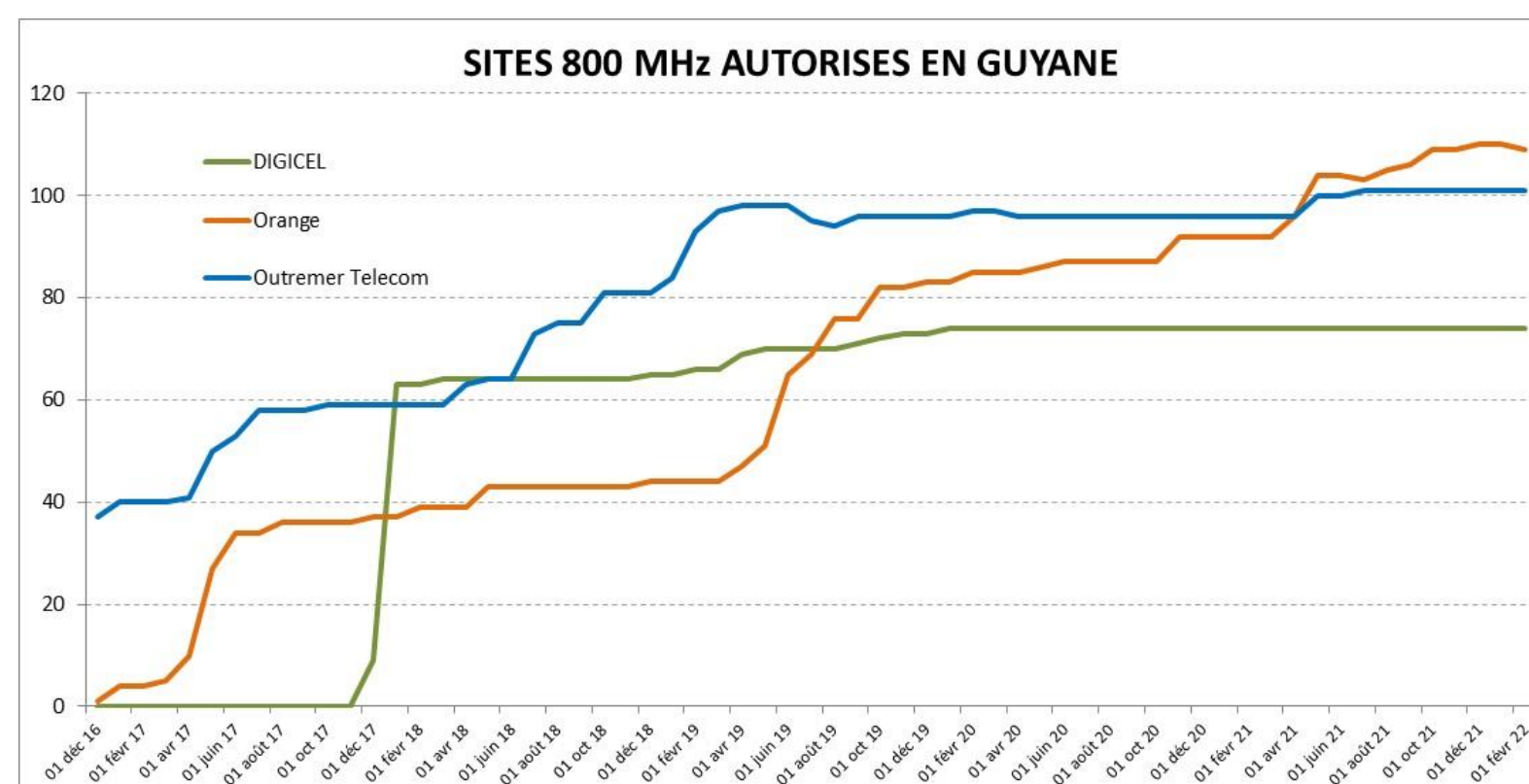
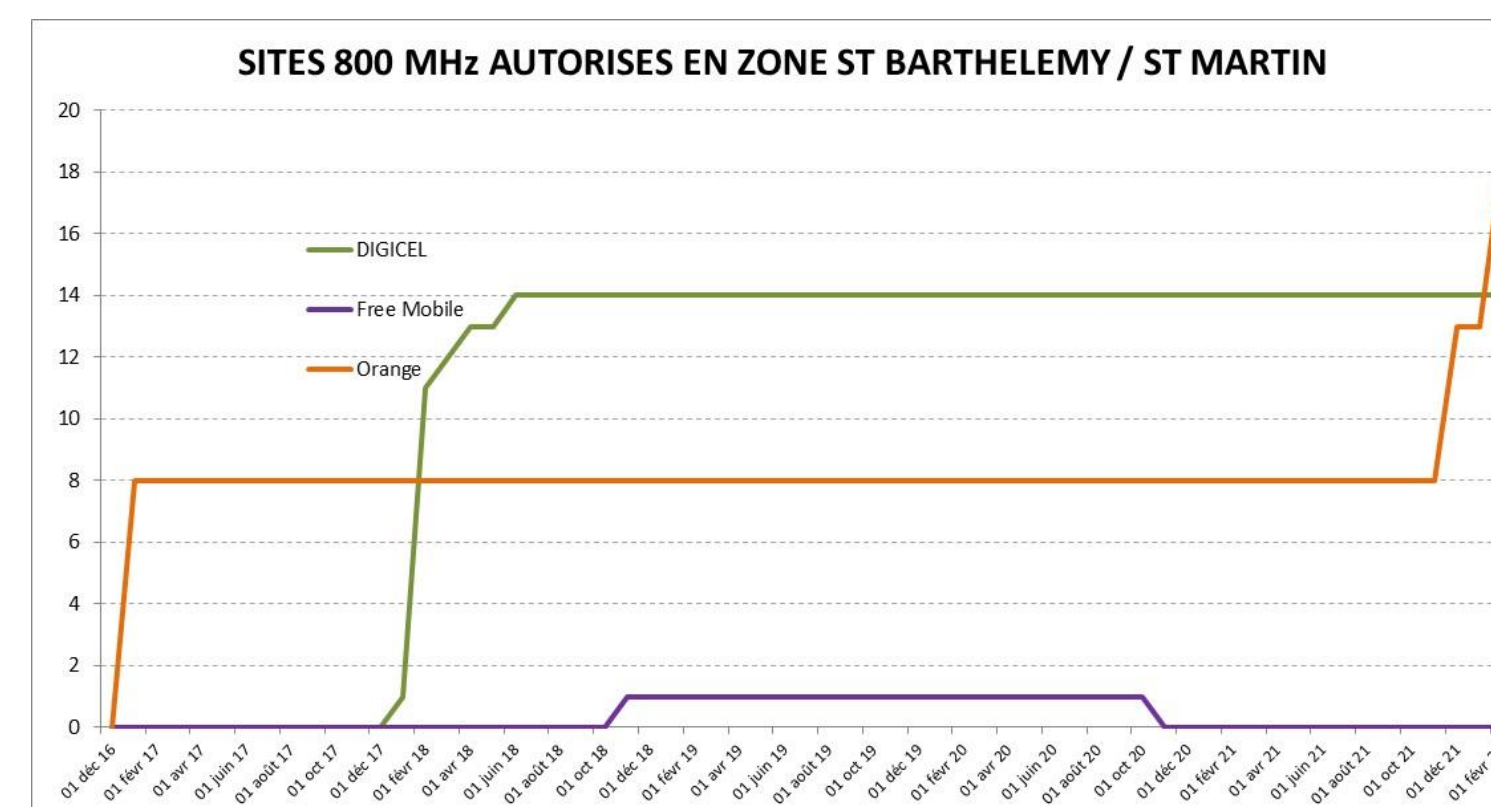
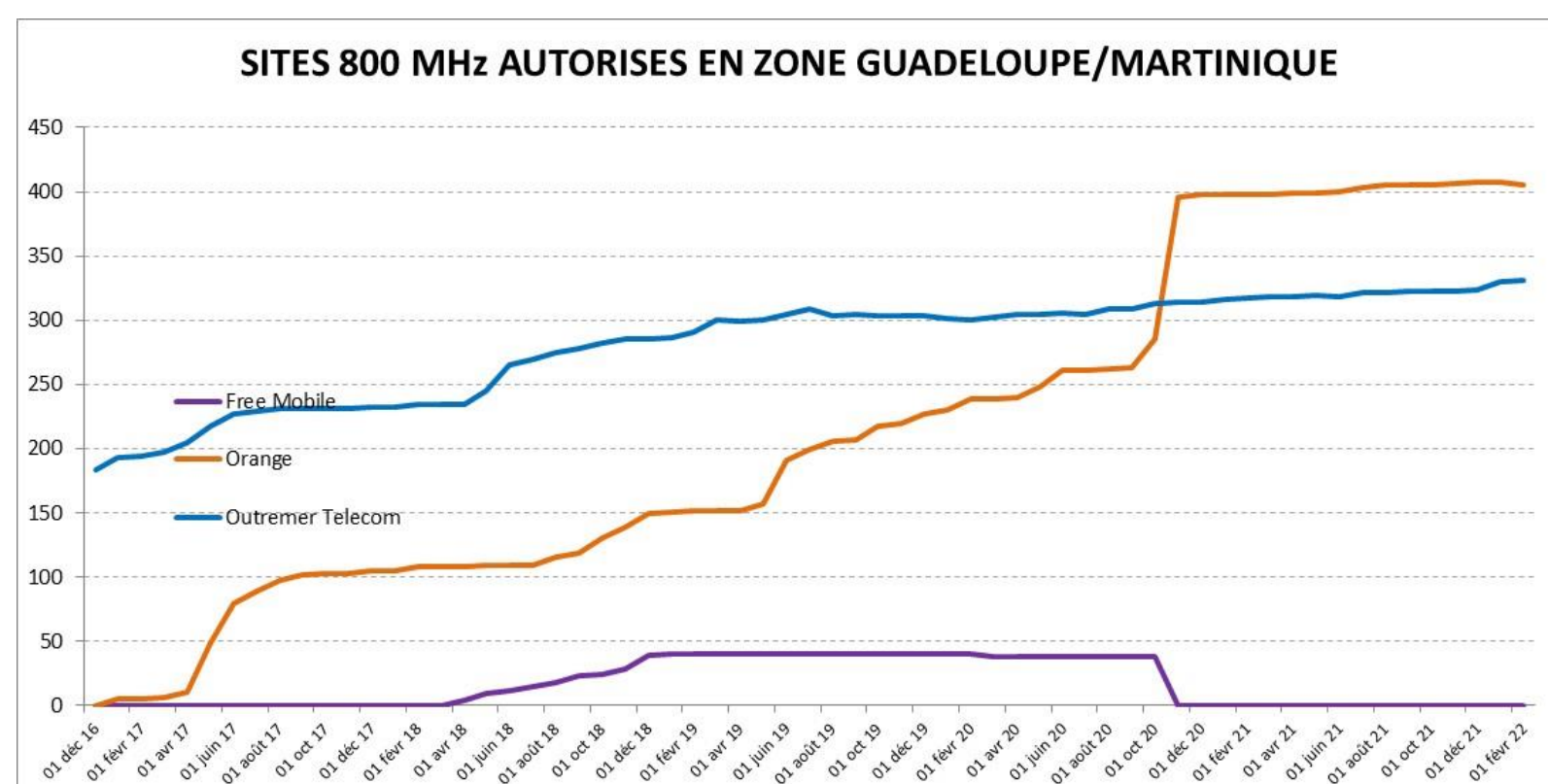
07 | Graphes d'évolution des déploiements des réseaux mobiles 4G par opérateur Outre-Mer depuis 2016

D. Historique des sites 4G autorisés dans les DOM, dans la bande 1 800 MHz depuis déc. 2016 (2/2)



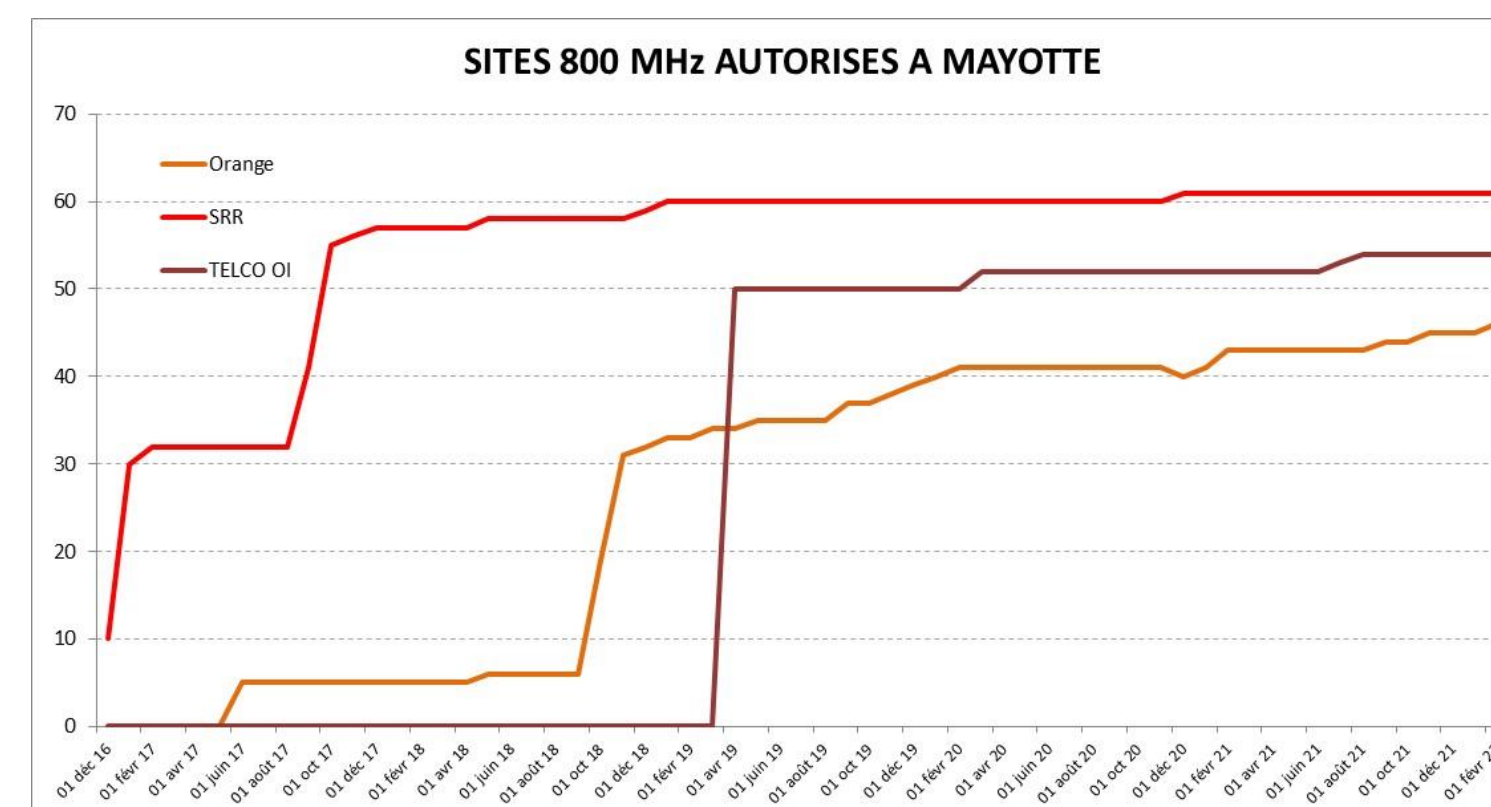
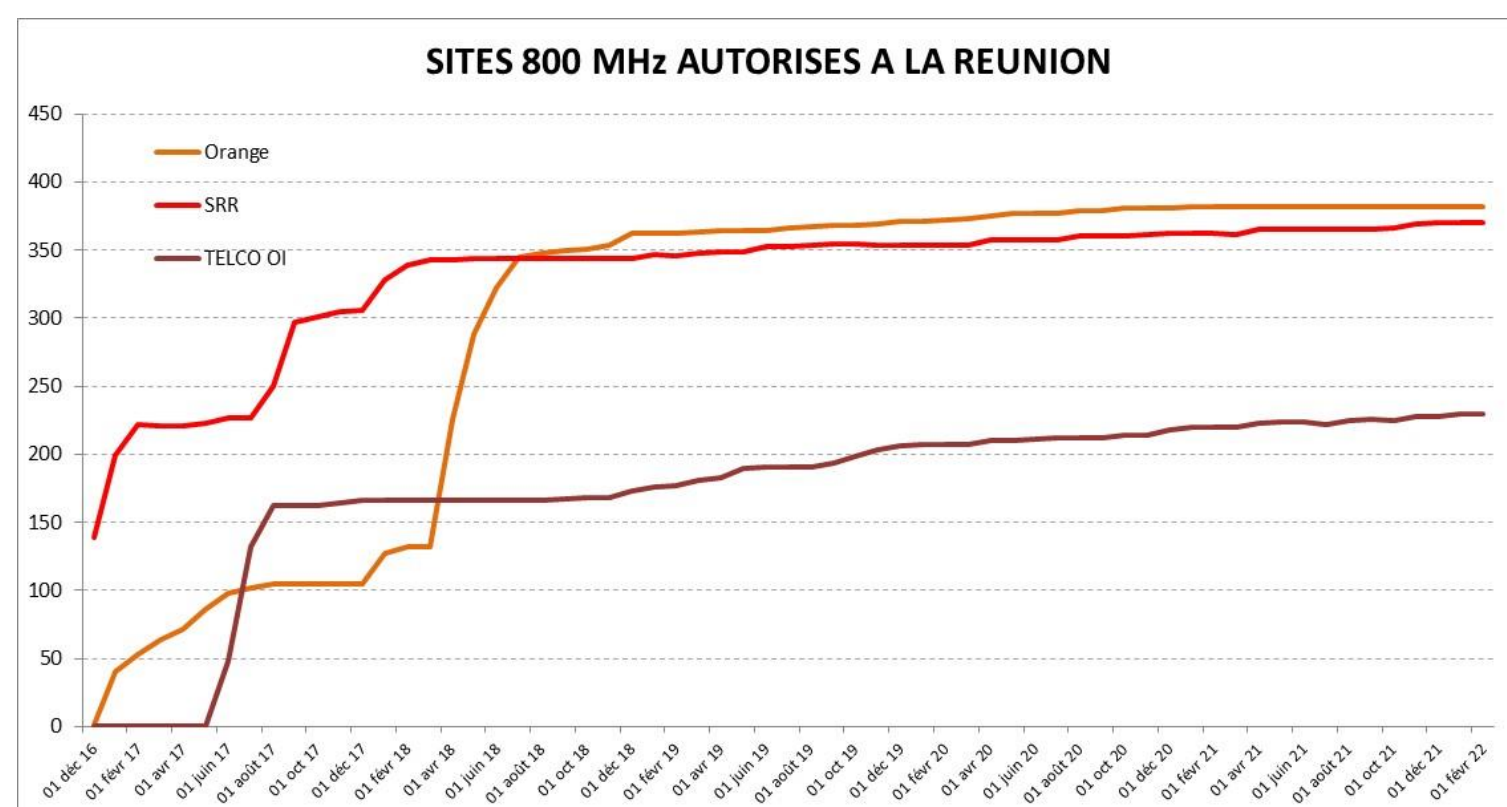
07 | Graphes d'évolution des déploiements des réseaux mobiles 4G par opérateur Outre-Mer depuis 2016

E. Historique des sites 4G autorisés dans les DOM, dans la bande 800 MHz depuis déc. 2016 (1/2)



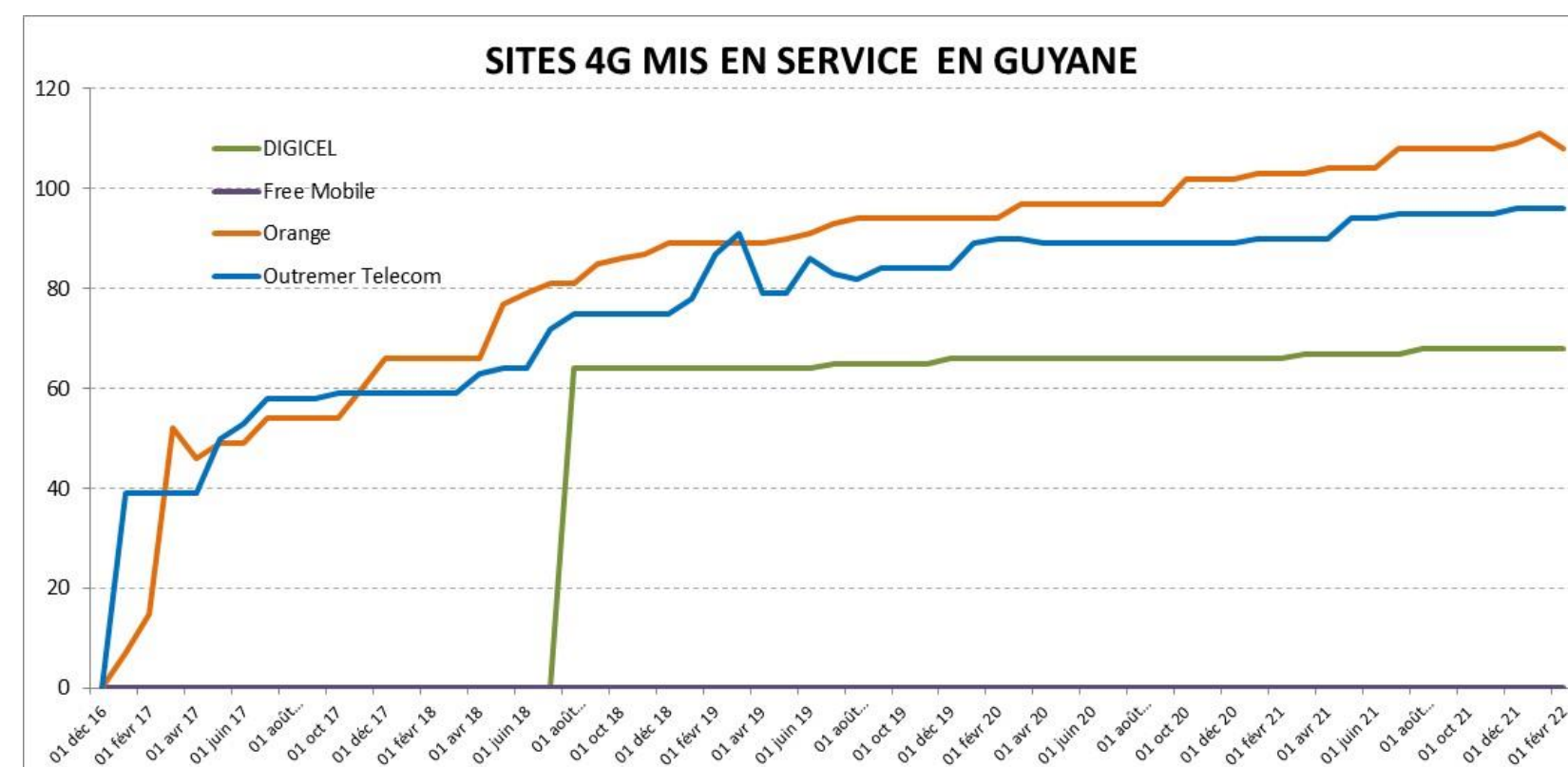
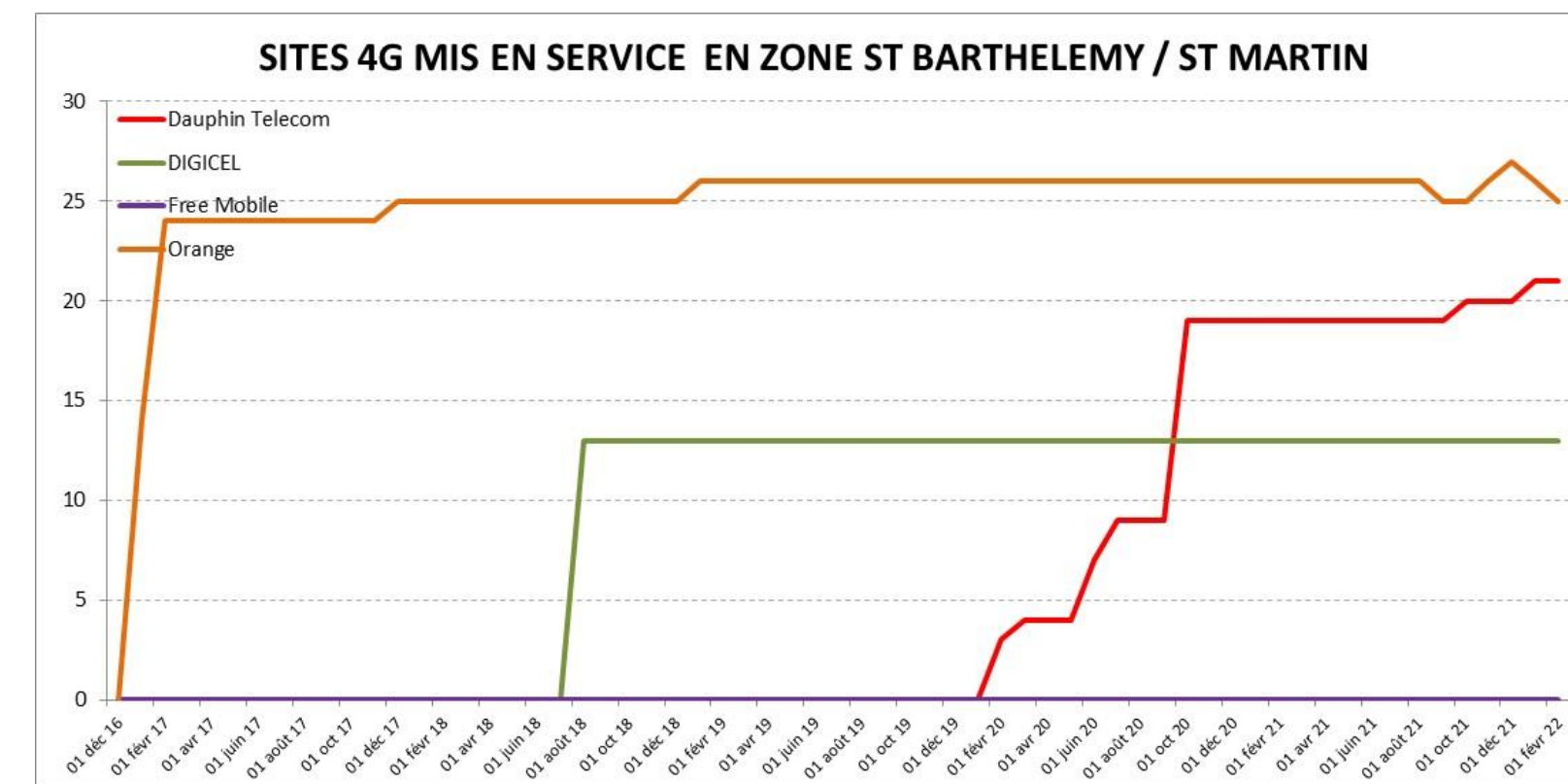
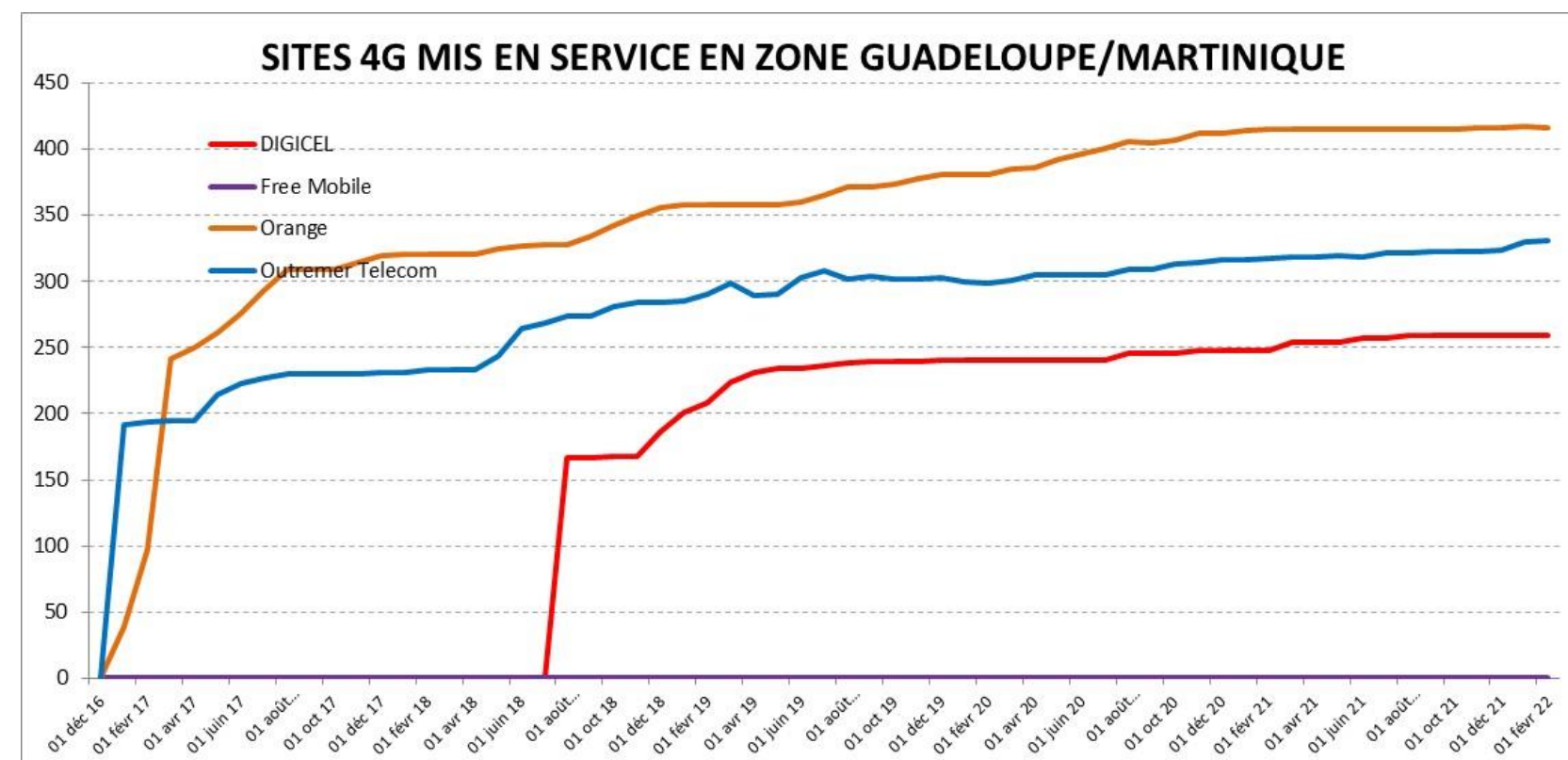
07 | Graphes d'évolution des déploiements des réseaux mobiles 4G par opérateur Outre-Mer depuis 2016

E. Historique des sites 4G autorisés dans les DOM, dans la bande 800 MHz depuis déc. 2016 (2/2)



07 | Graphes d'évolution des déploiements des réseaux mobiles 4G par opérateur Outre-Mer depuis 2016

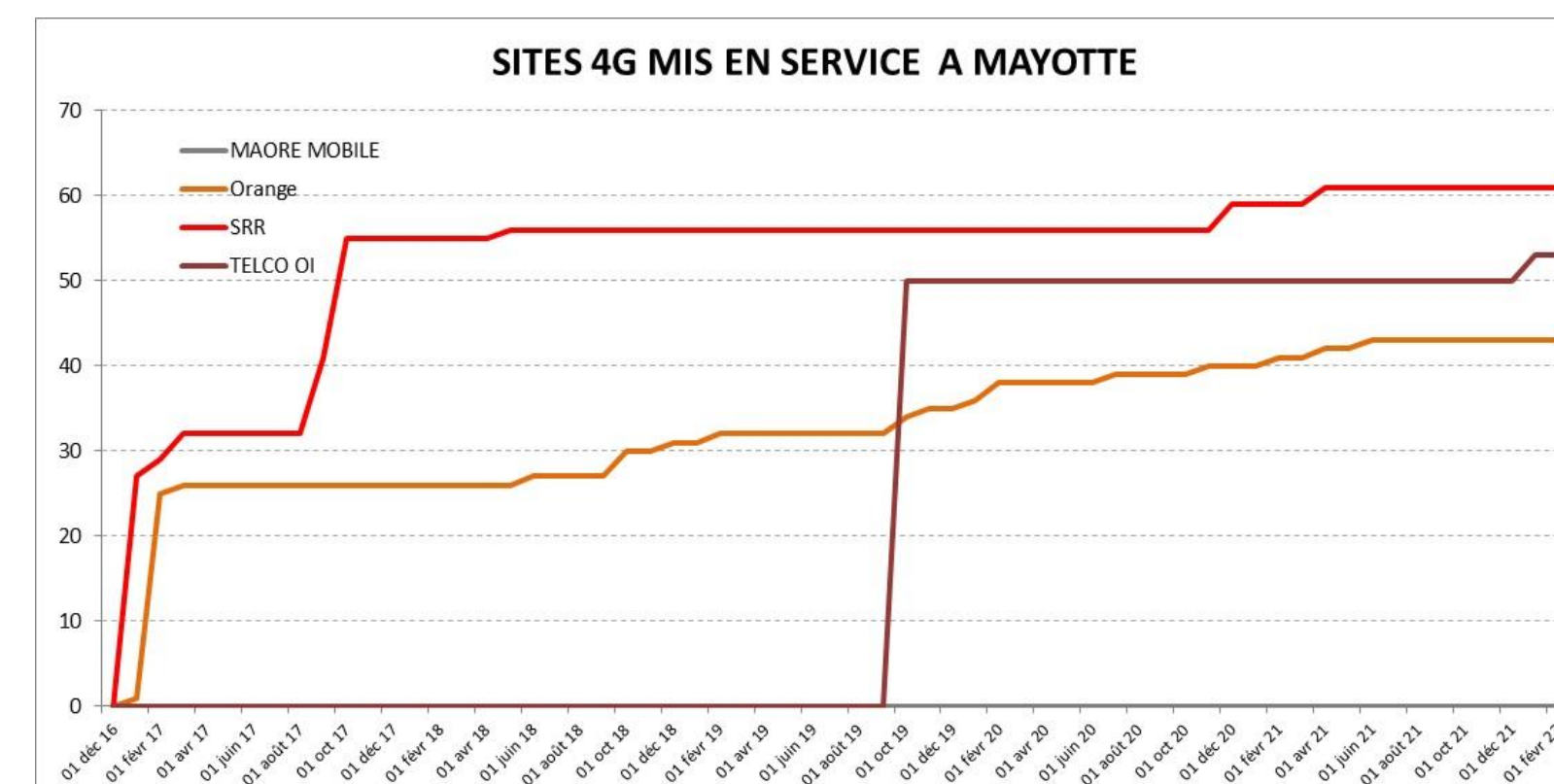
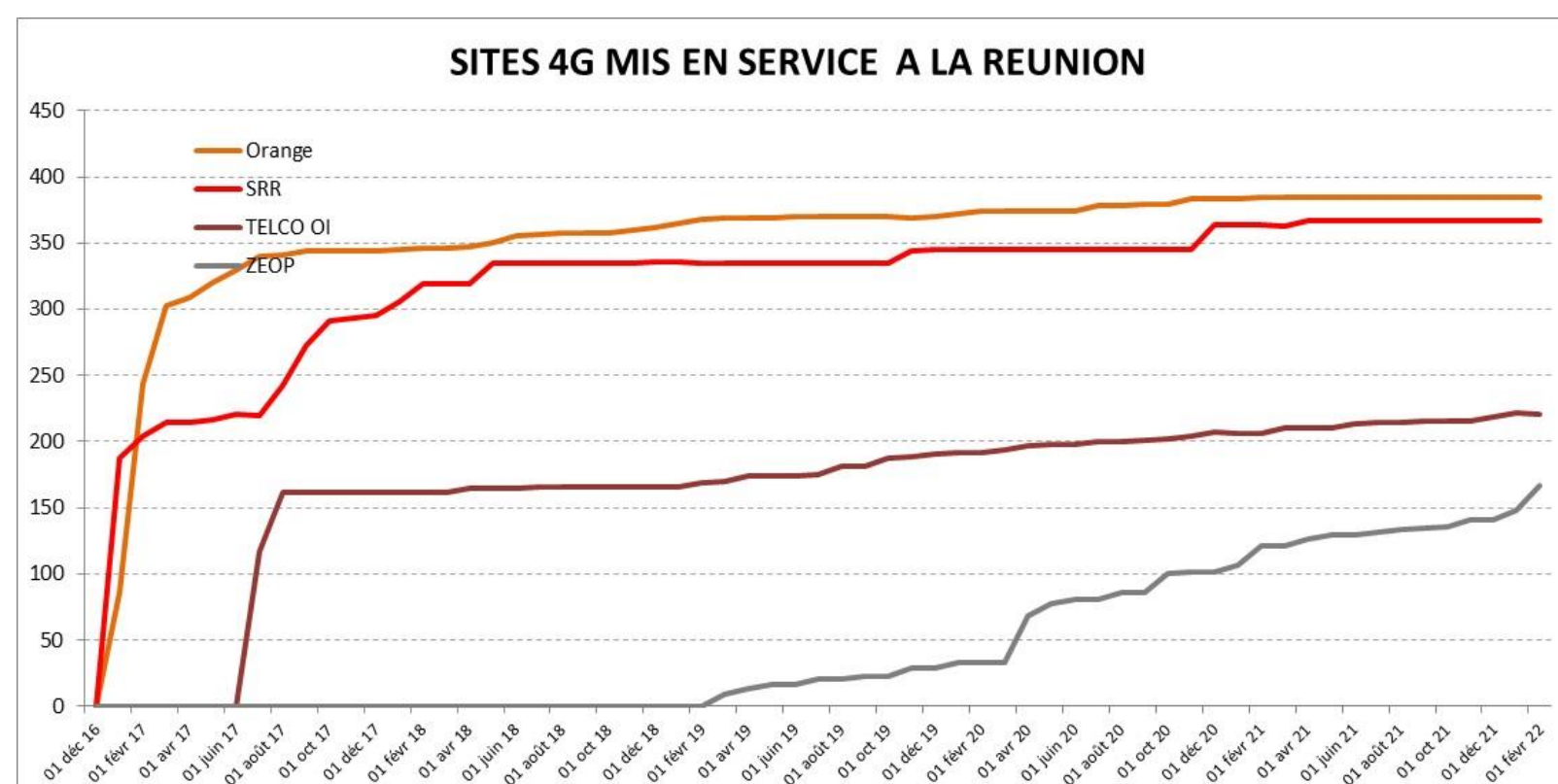
F. Historique des sites 4G en service dans les DOM, par opérateur depuis déc. 2016 (1/2)



(* Source: déclarations des opérateurs à l'ANFR

07 | Graphes d'évolution des déploiements des réseaux mobiles 4G par opérateur Outre-Mer depuis 2016

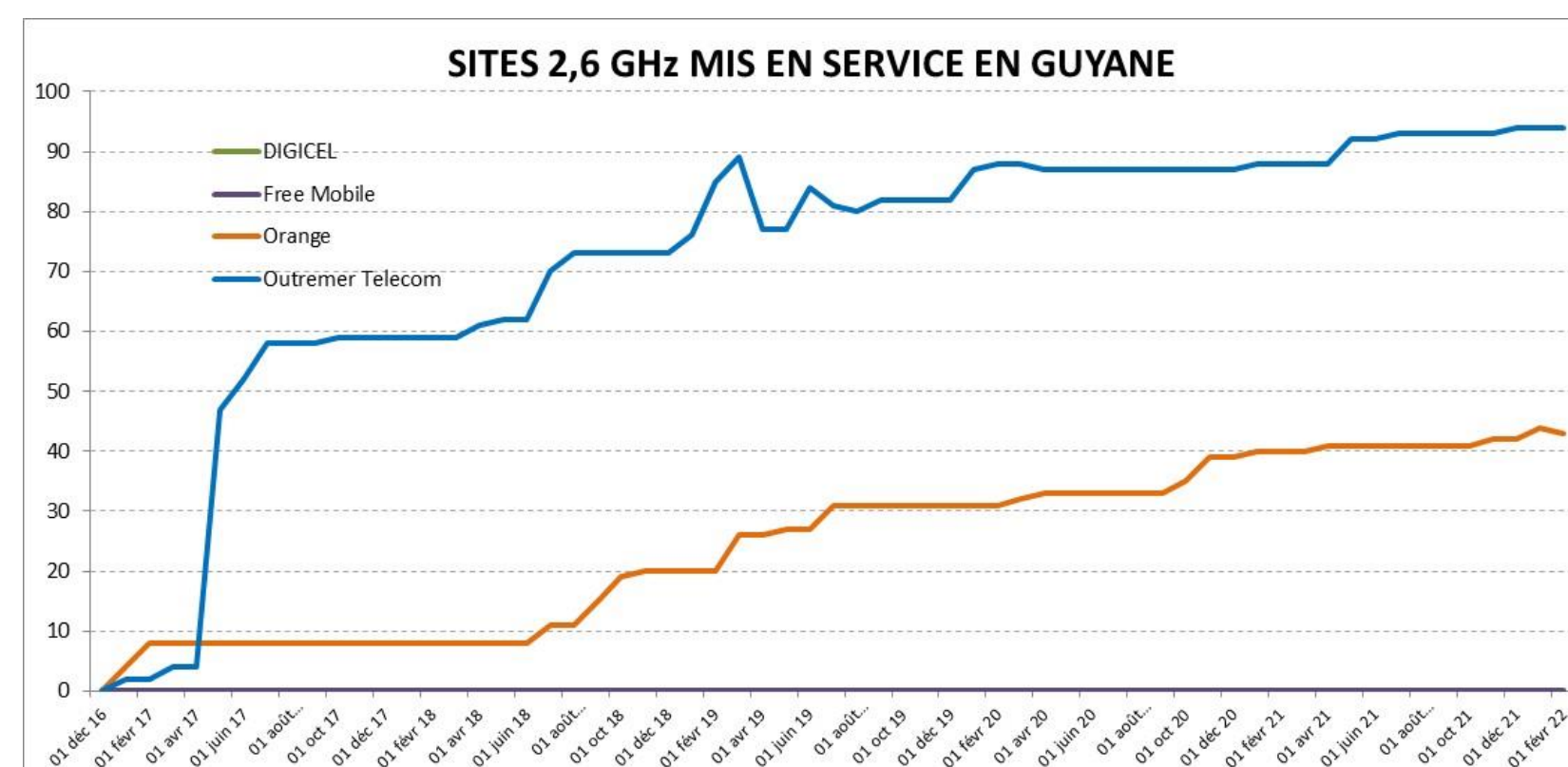
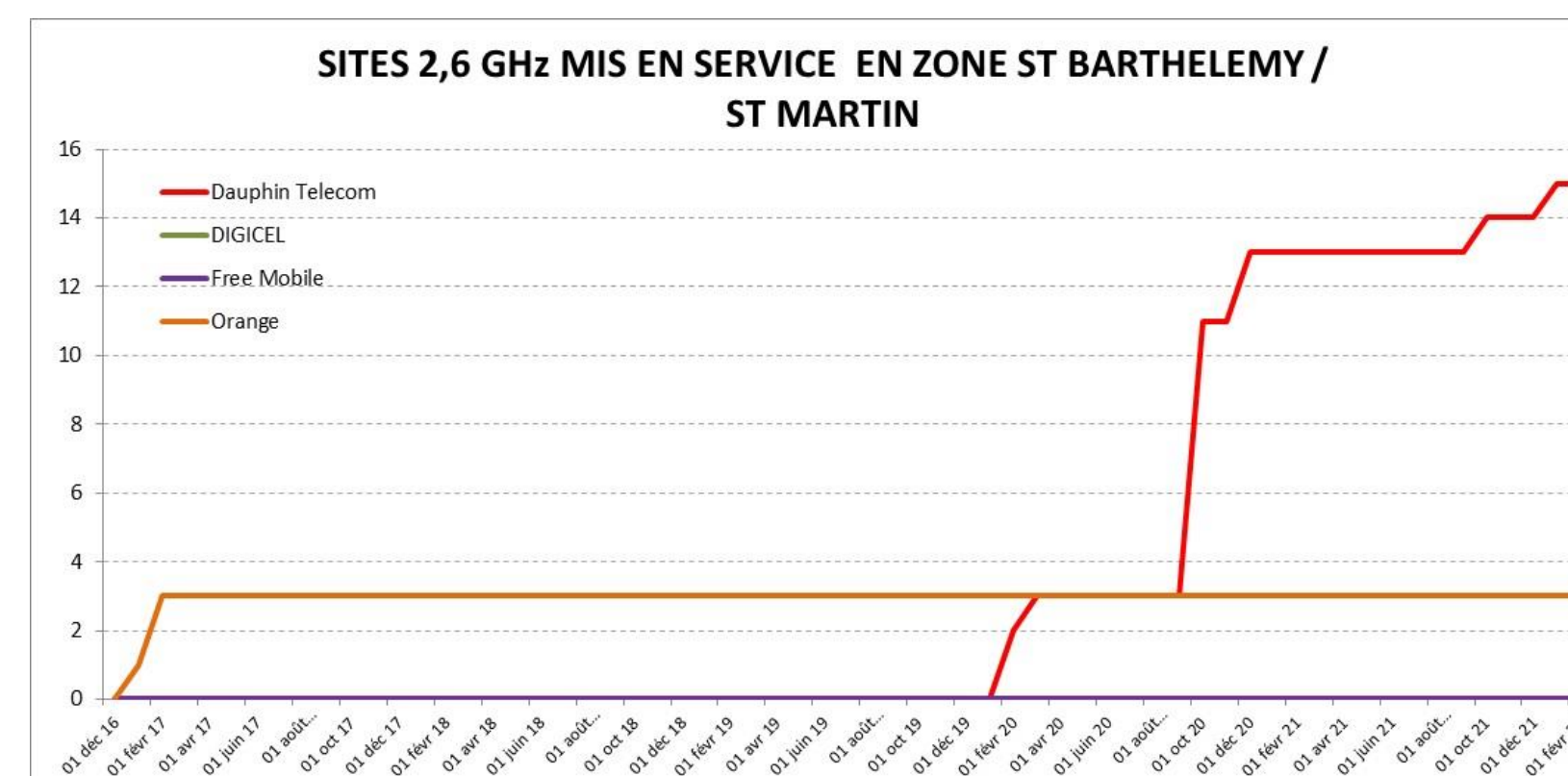
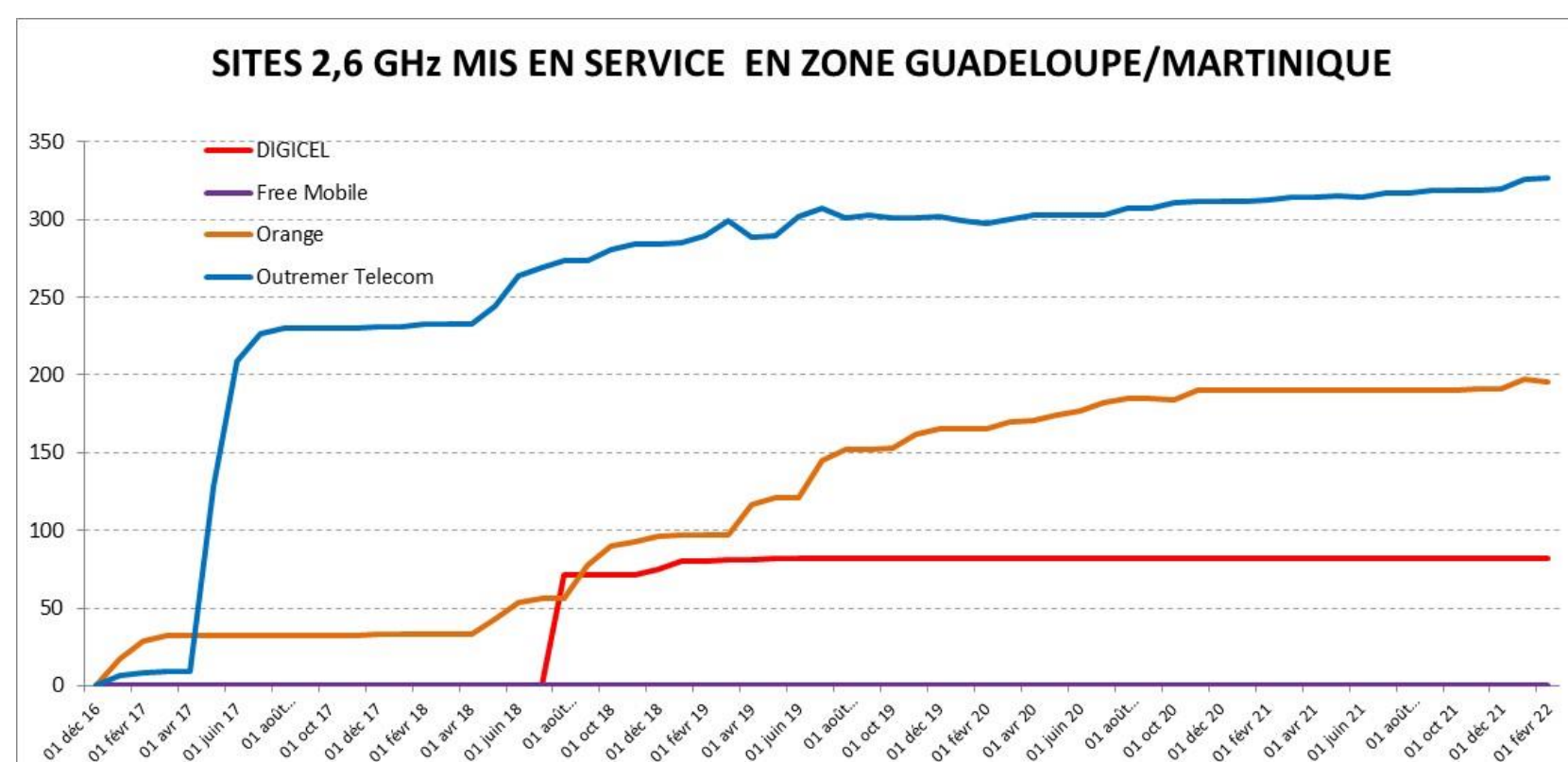
F. Historique des sites 4G en service dans les DOM, par opérateur depuis déc. 2016 (2/2)



(* Source: déclarations des opérateurs à l'ANFR

07 | Graphes d'évolution des déploiements des réseaux mobiles 4G par opérateur Outre-Mer depuis 2016

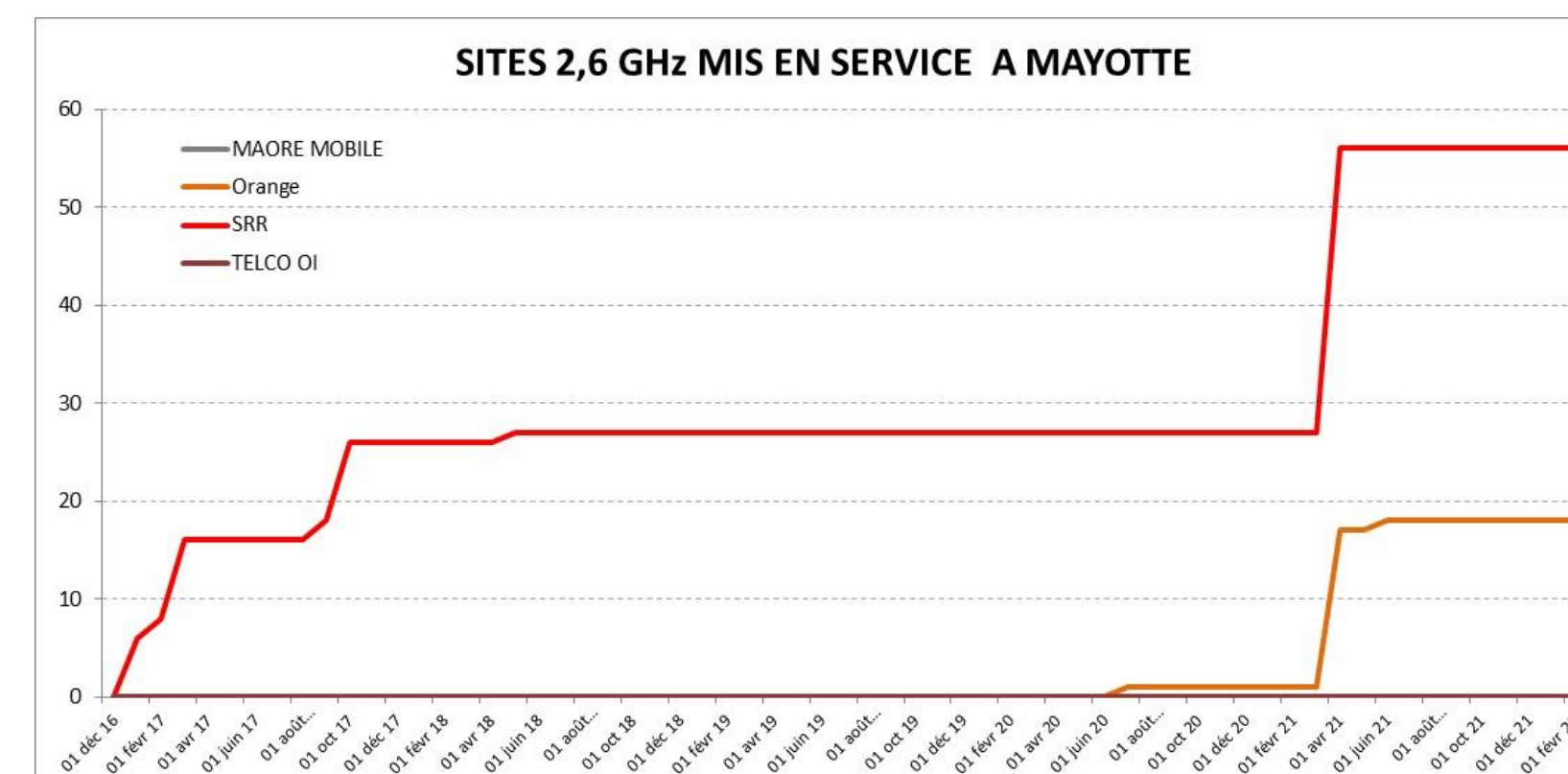
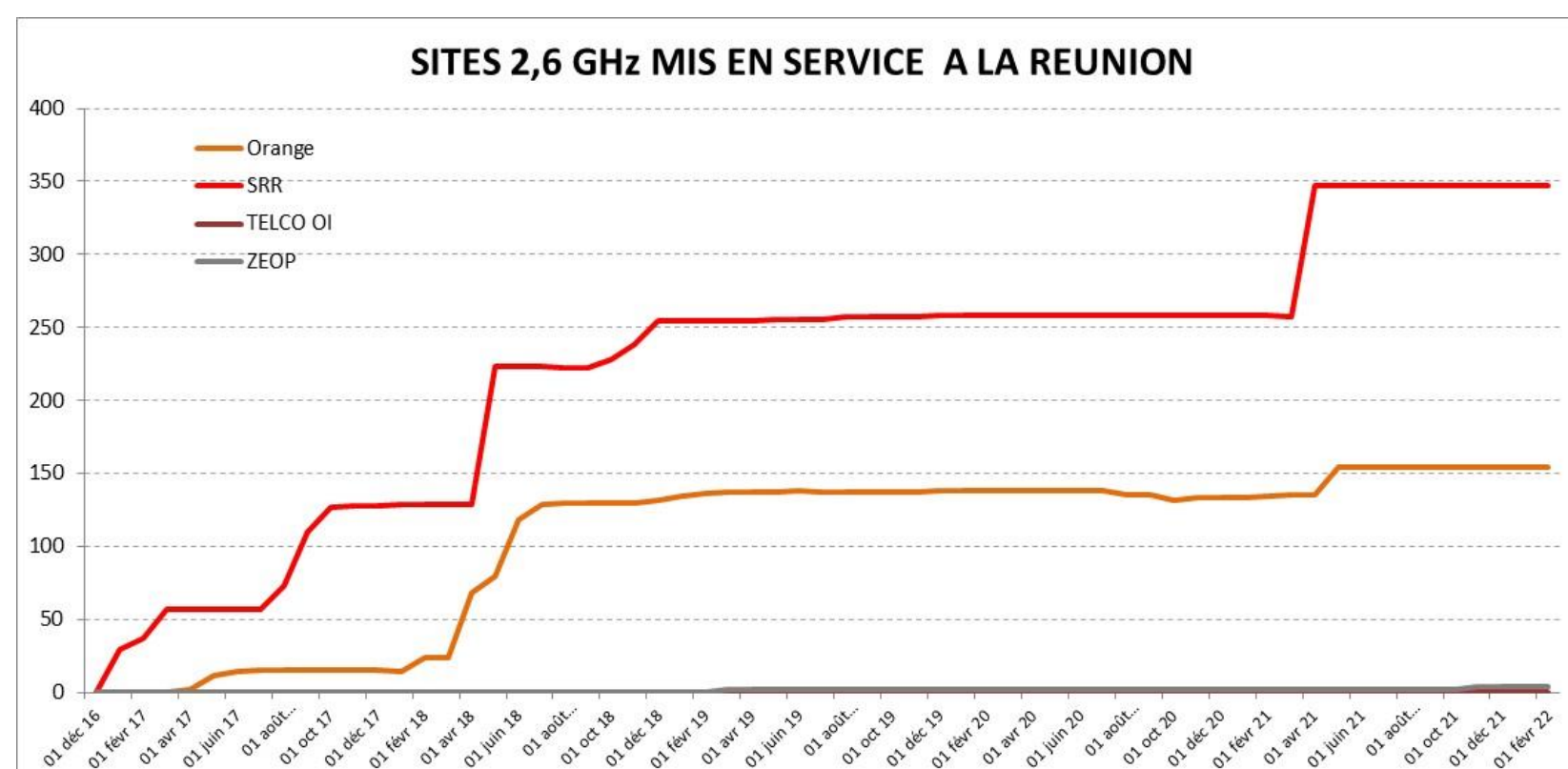
G. Historique des sites 4G en service dans les DOM, dans la bande 2,6 GHz depuis déc. 2016 (1/2)



(* Source: déclarations des opérateurs à l'ANFR

07 | Graphes d'évolution des déploiements des réseaux mobiles 4G par opérateur Outre-Mer depuis 2016

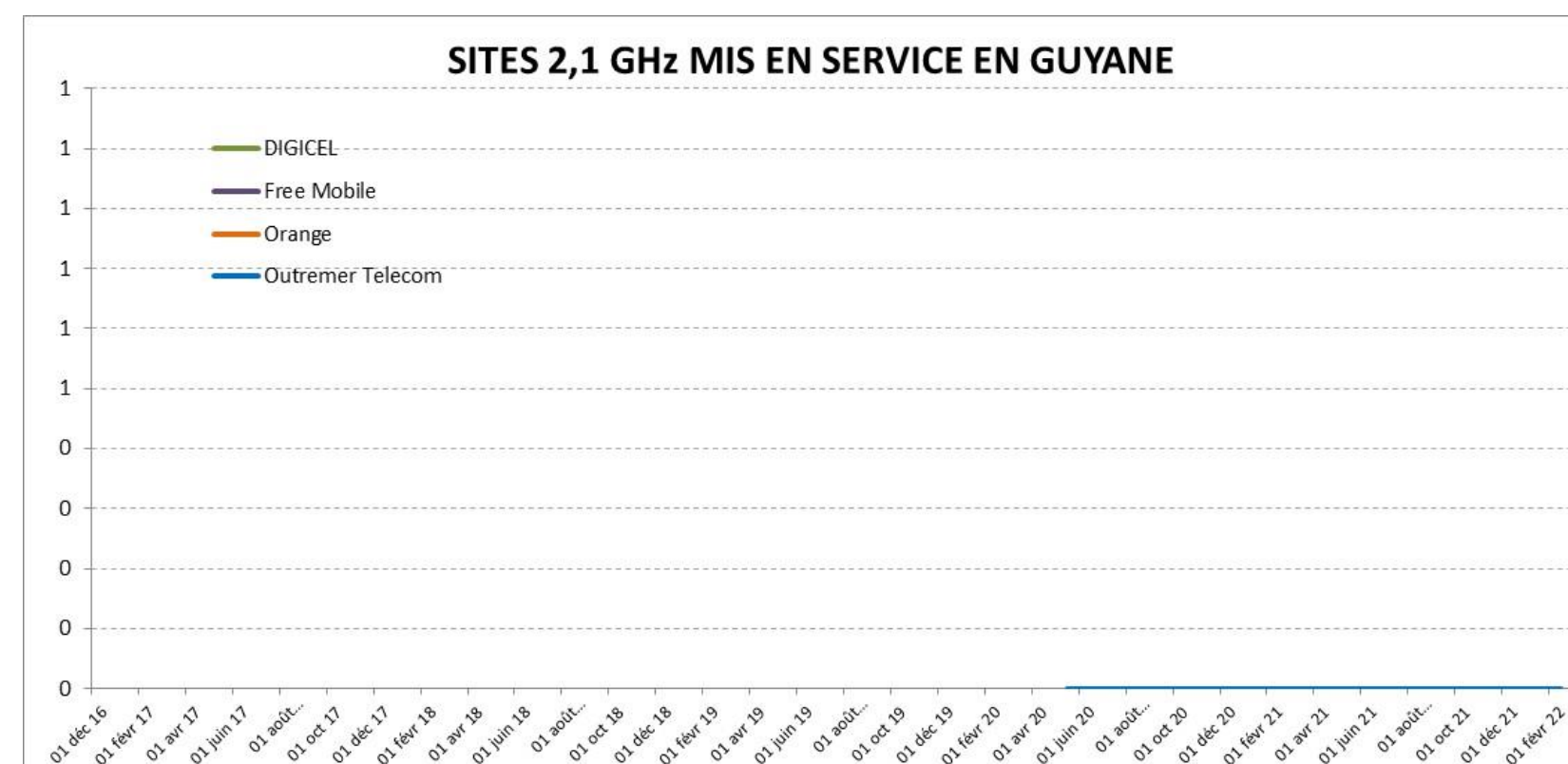
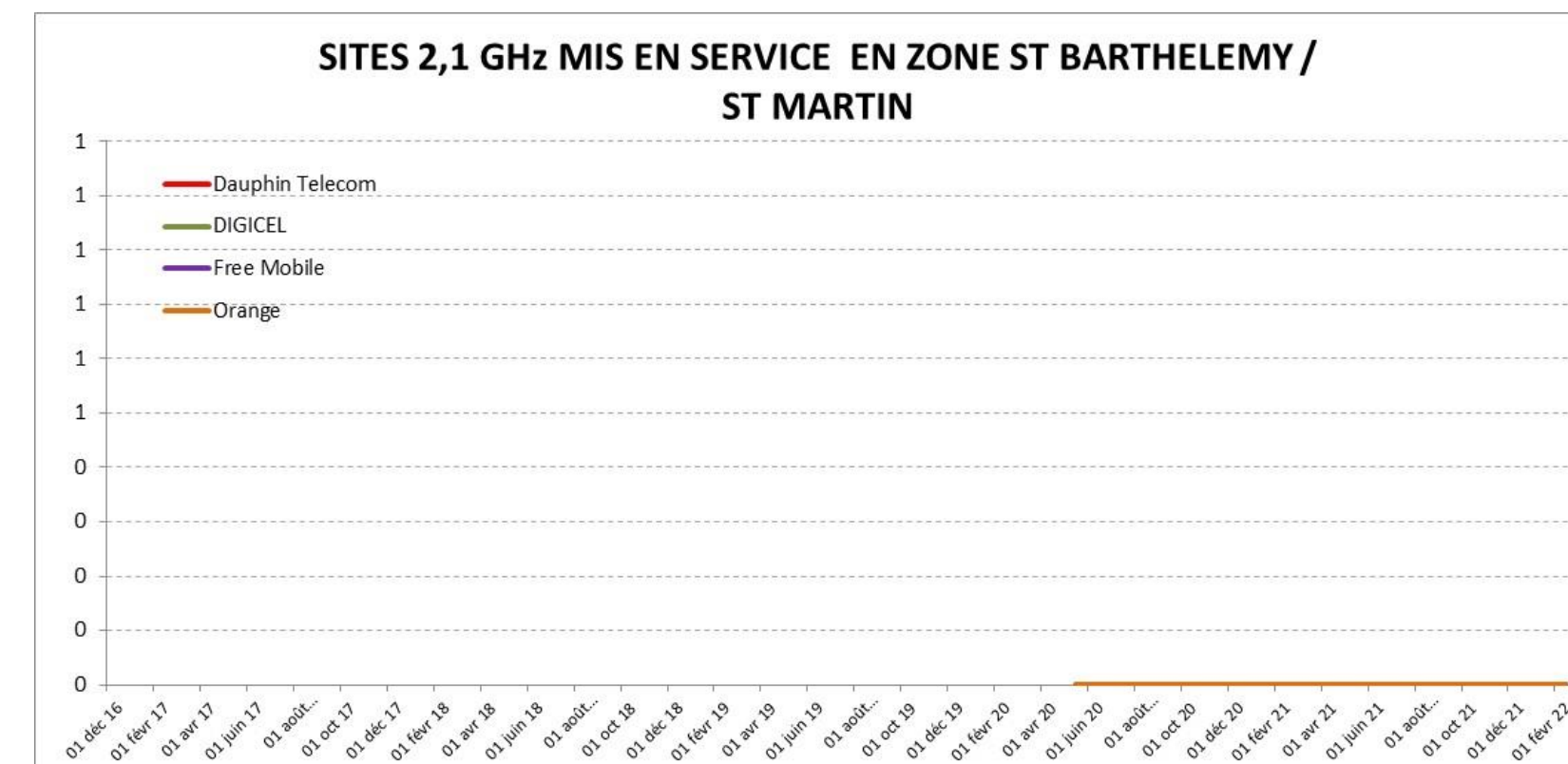
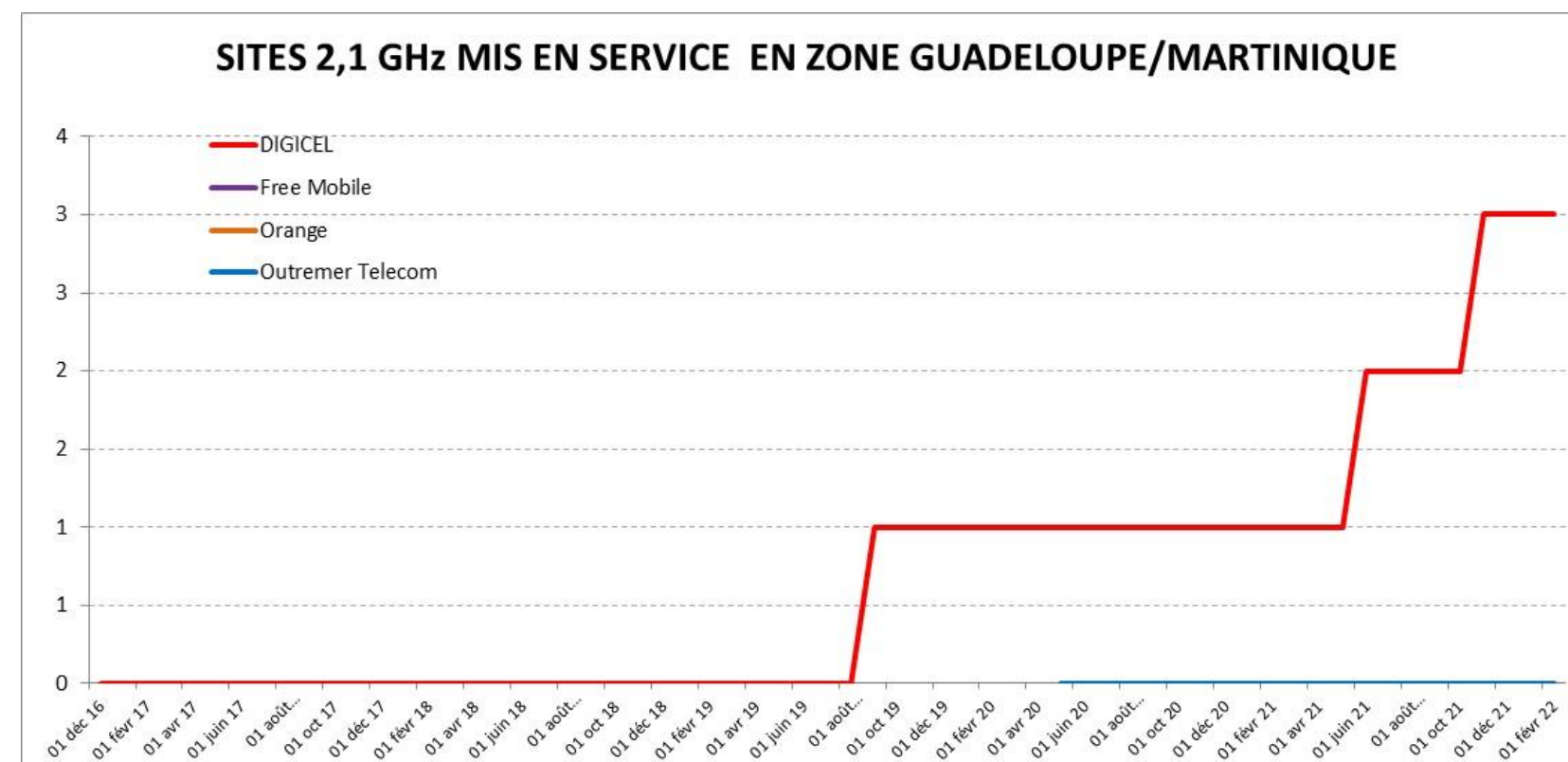
G. Historique des sites 4G en service dans les DOM, dans la bande 2,6 GHz depuis déc. 2016 (2/2)



(* Source: déclarations des opérateurs à l'ANFR

07 | Graphes d'évolution des déploiements des réseaux mobiles 4G par opérateur Outre-Mer depuis 2016

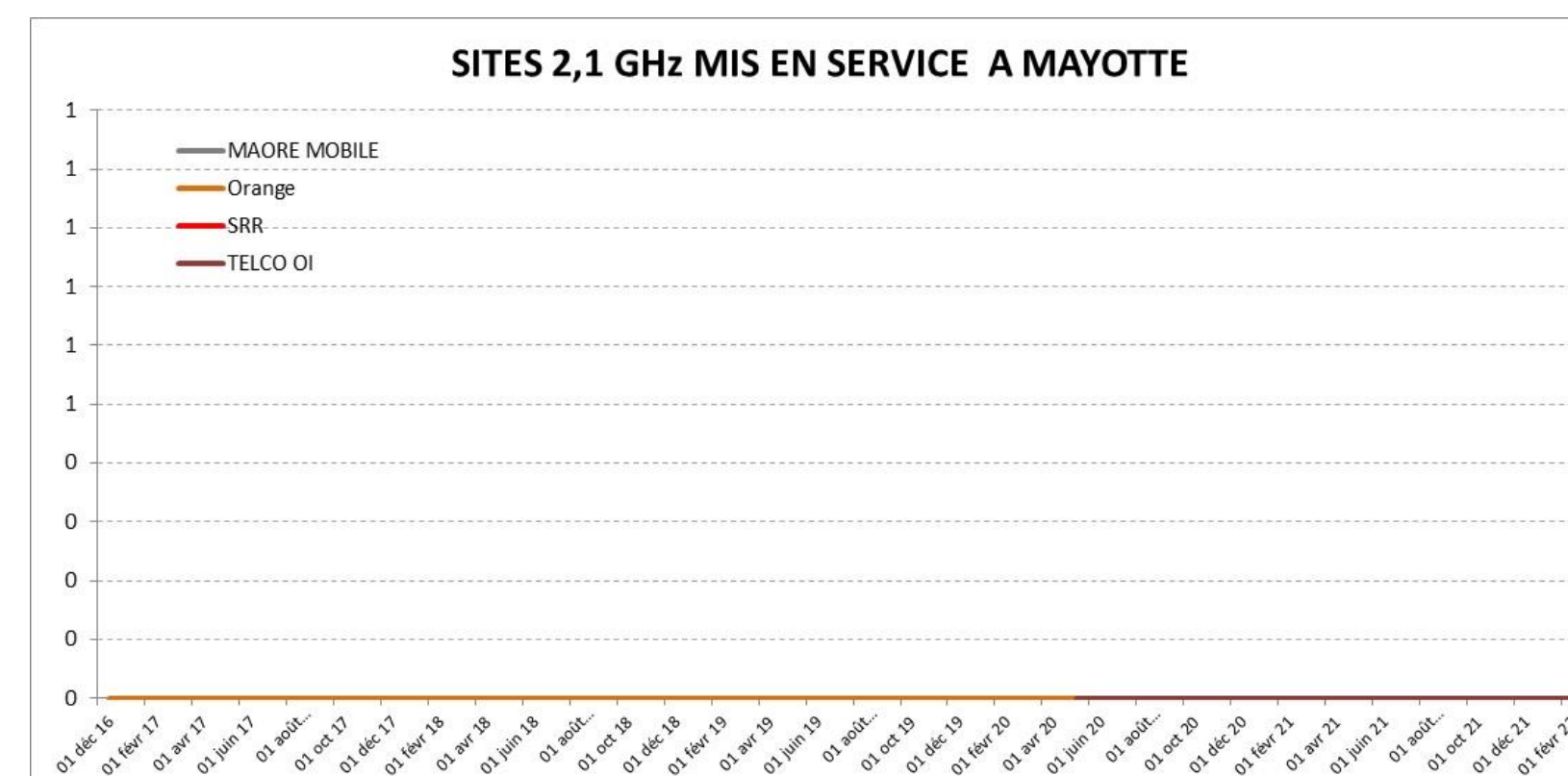
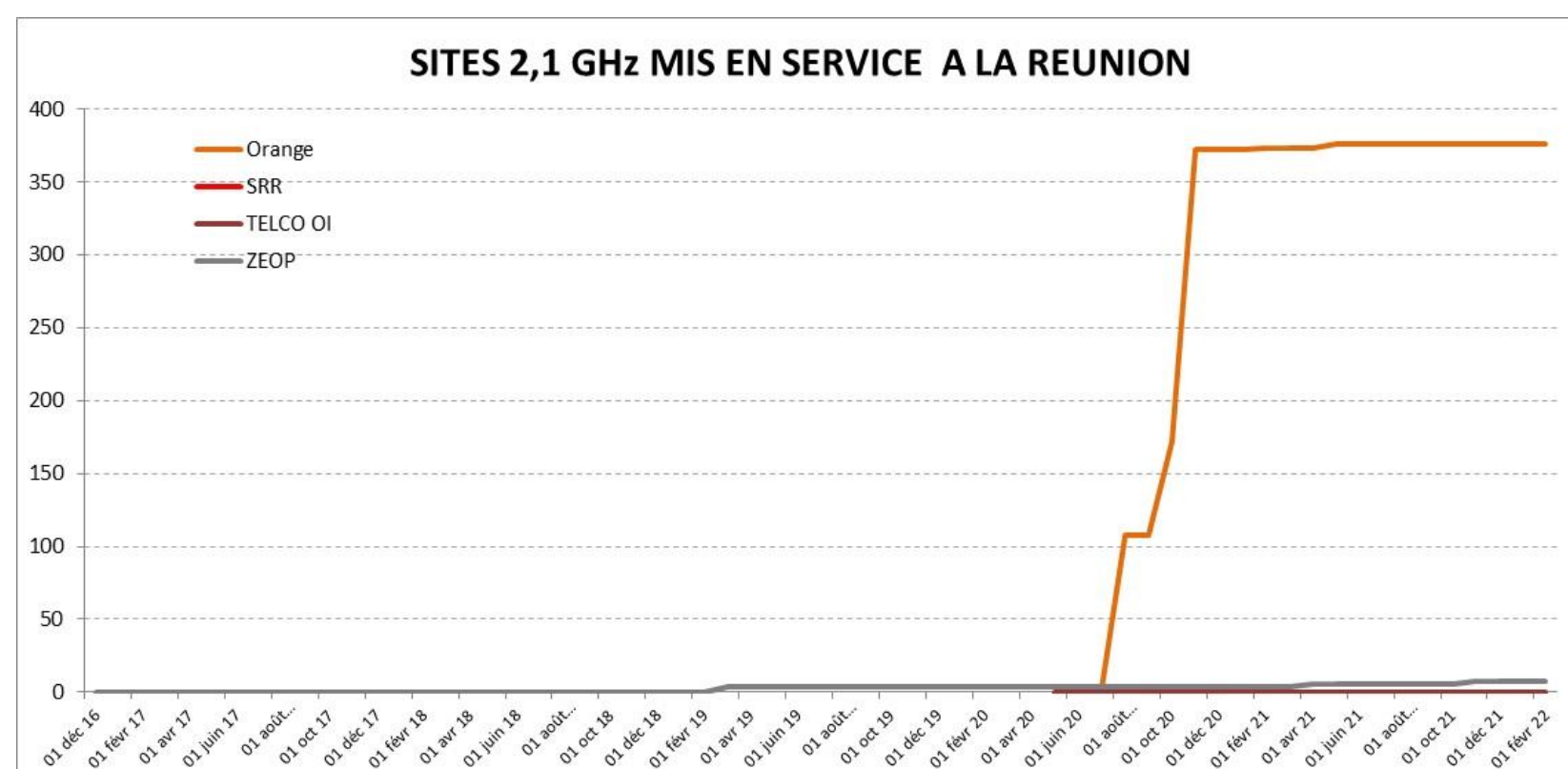
H. Historique des sites 4G en service dans les DOM, dans la bande 2,1 GHz depuis déc. 2016 (1/2)



(* Source: déclarations des opérateurs à l'ANFR

07 | Graphes d'évolution des déploiements des réseaux mobiles 4G par opérateur Outre-Mer depuis 2016

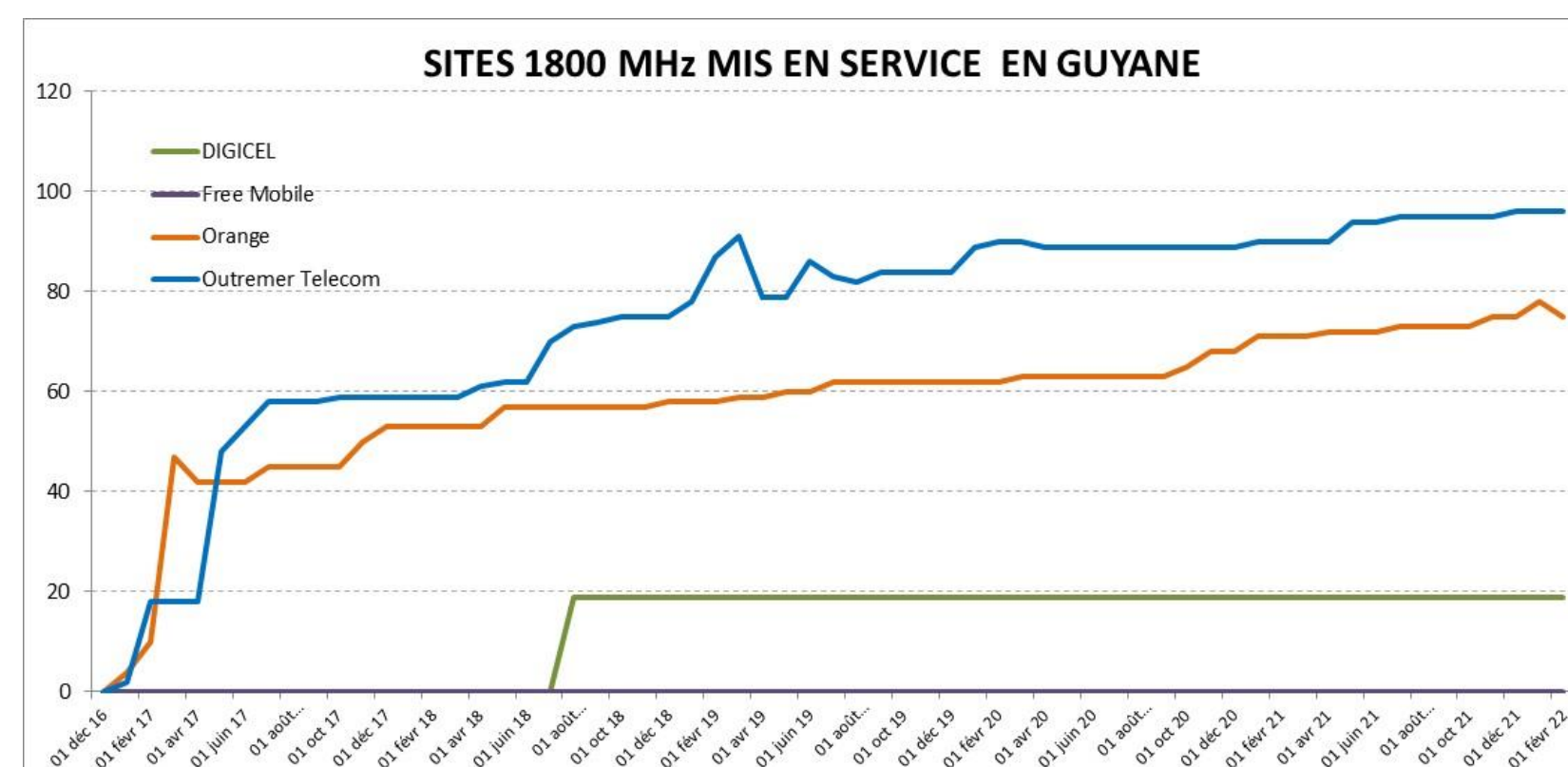
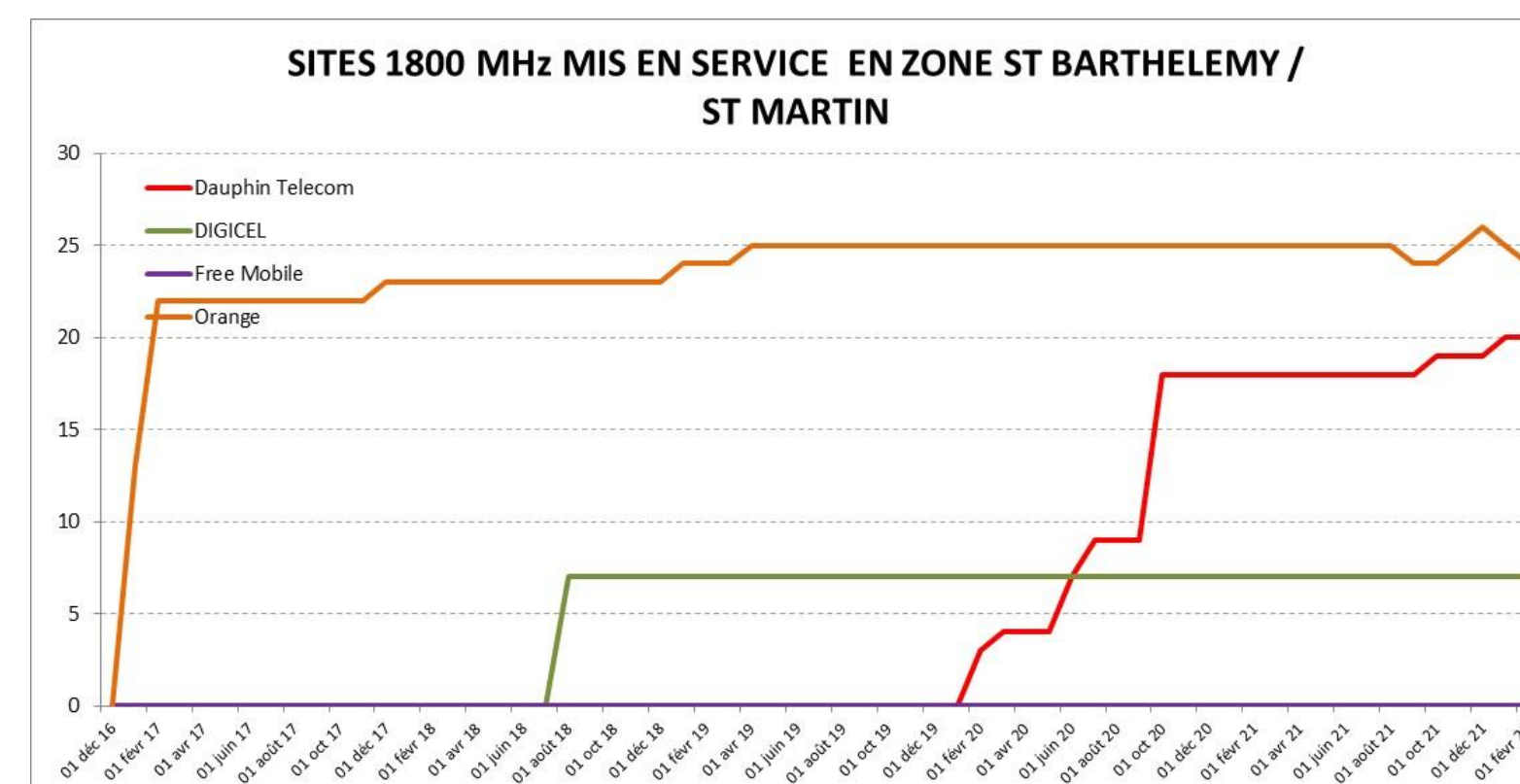
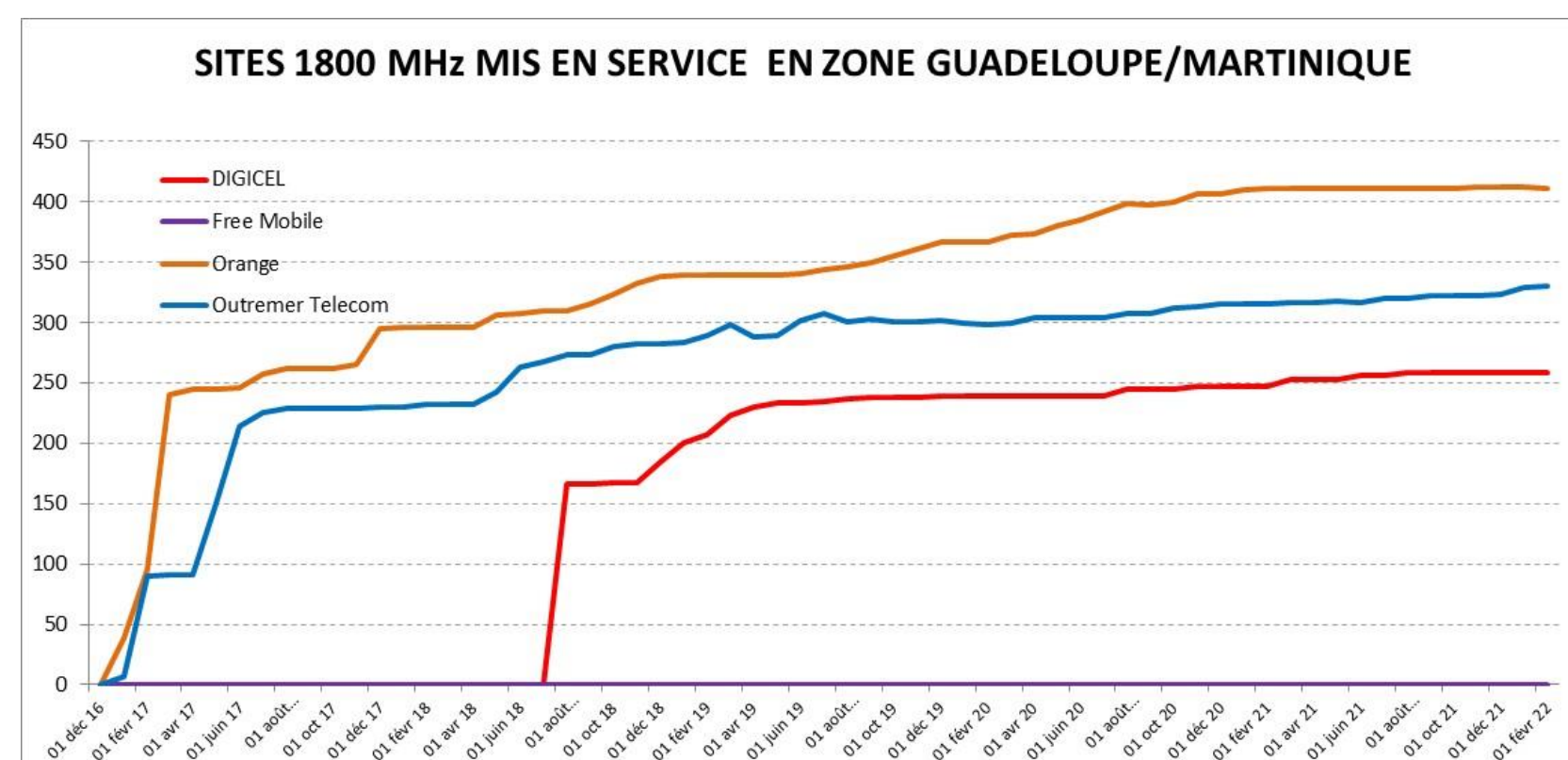
H. Historique des sites 4G en service dans les DOM, dans la bande 2,1 GHz depuis déc. 2016 (2/2)



(* Source: déclarations des opérateurs à l'ANFR

07 | Graphes d'évolution des déploiements des réseaux mobiles 4G par opérateur Outre-Mer depuis 2016

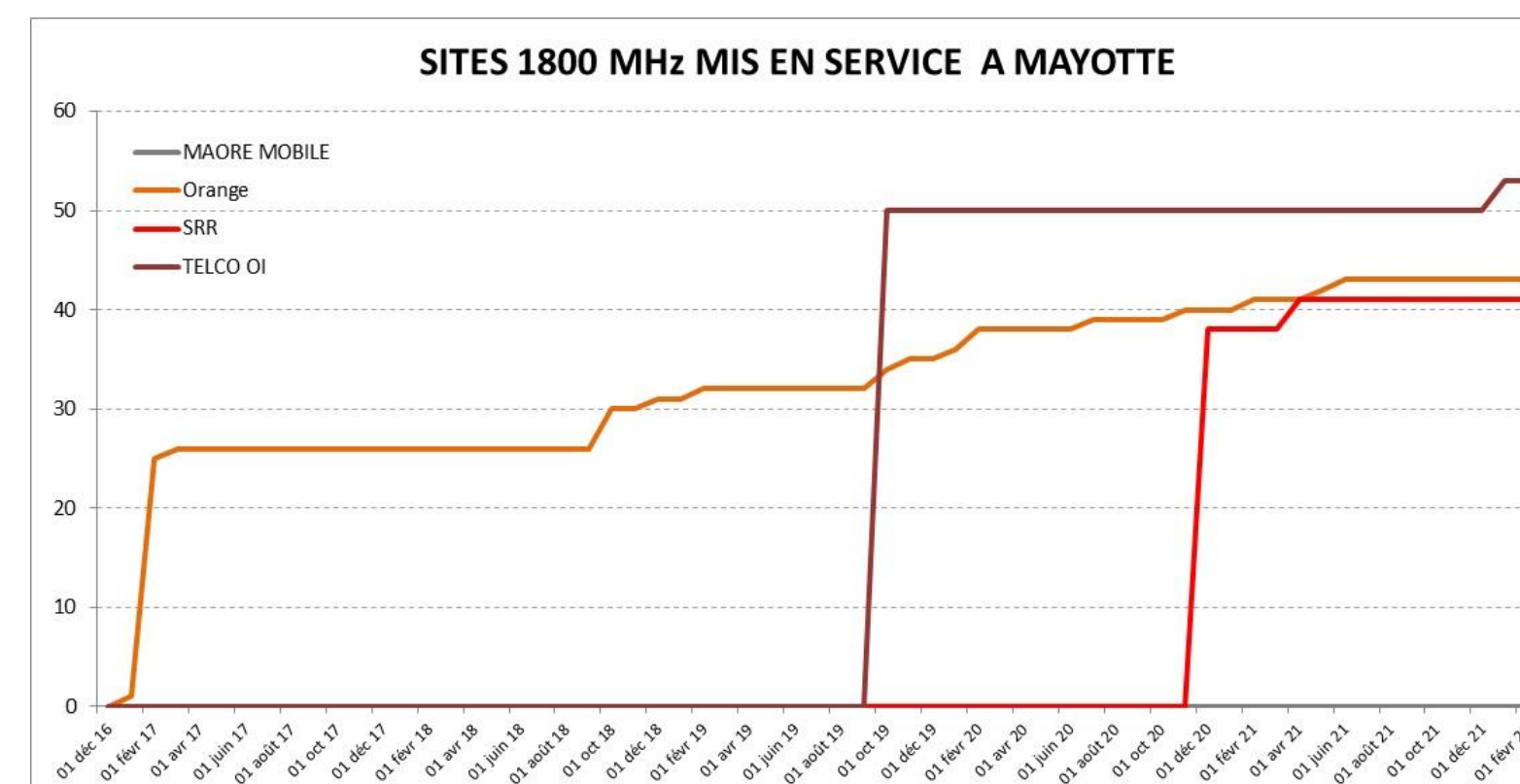
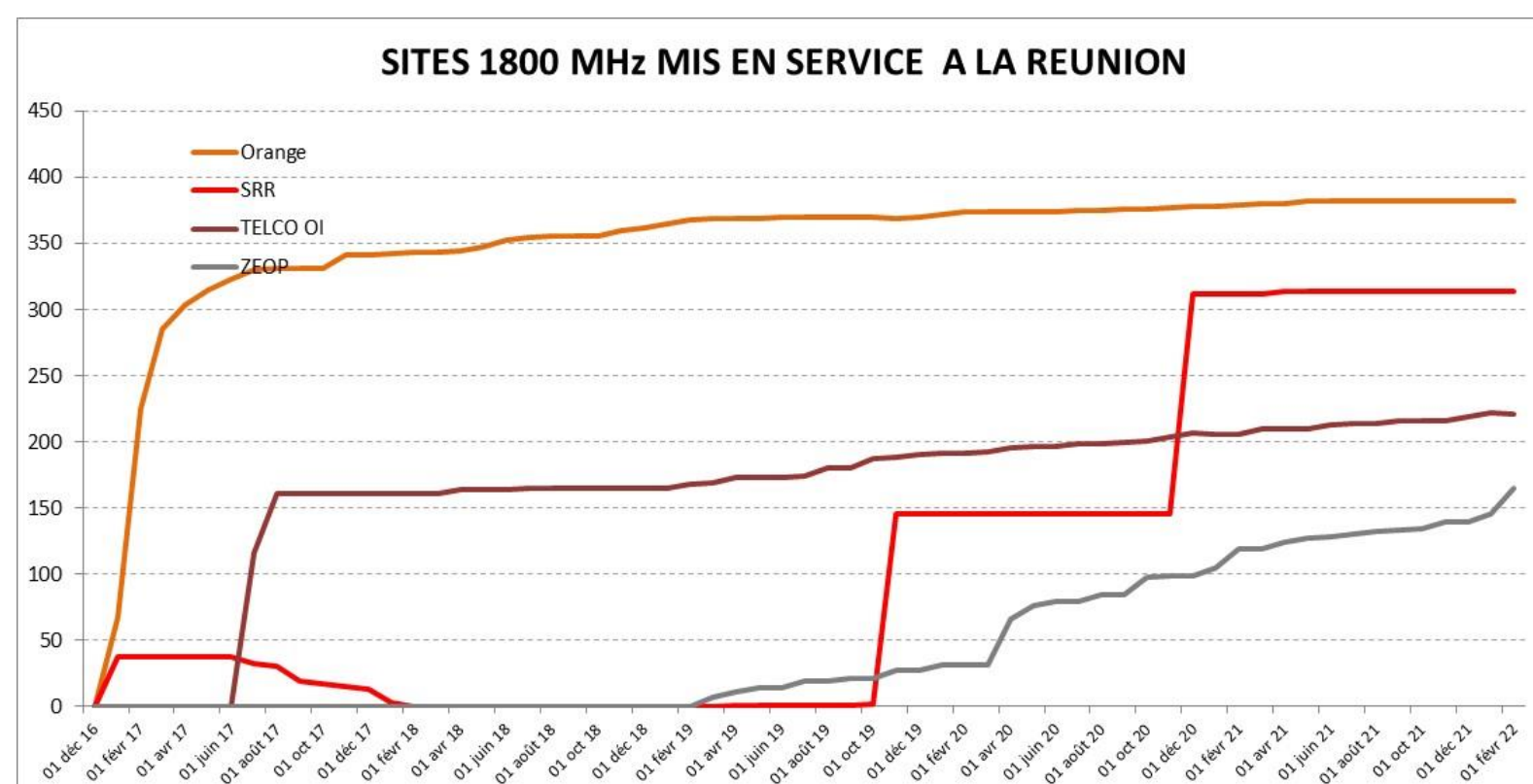
I. Historique des sites 4G en service dans les DOM, dans la bande 1 800 MHz depuis déc. 2016 (1/2)



(* Source: déclarations des opérateurs à l'ANFR

07 | Graphes d'évolution des déploiements des réseaux mobiles 4G par opérateur Outre-Mer depuis 2016

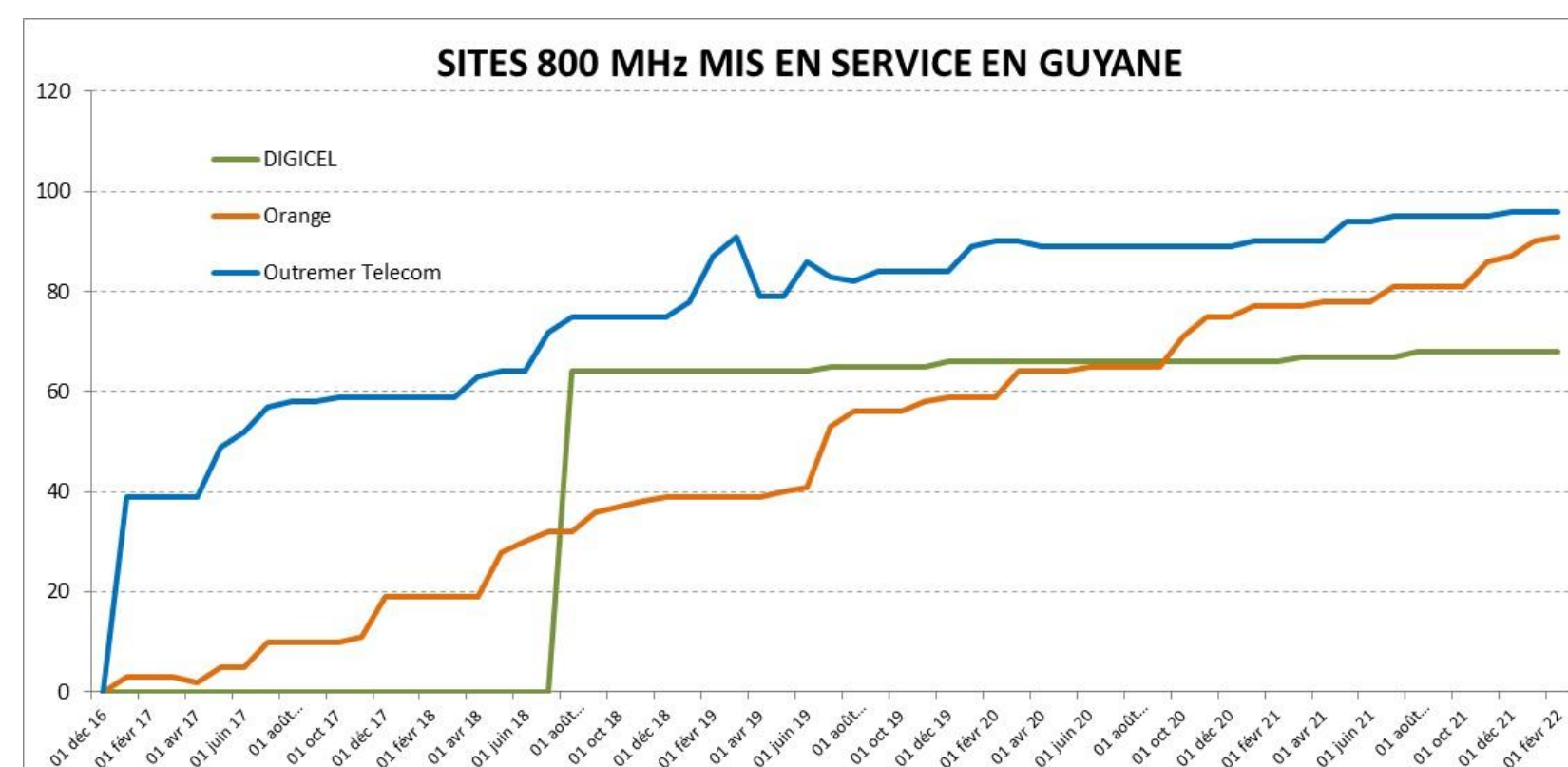
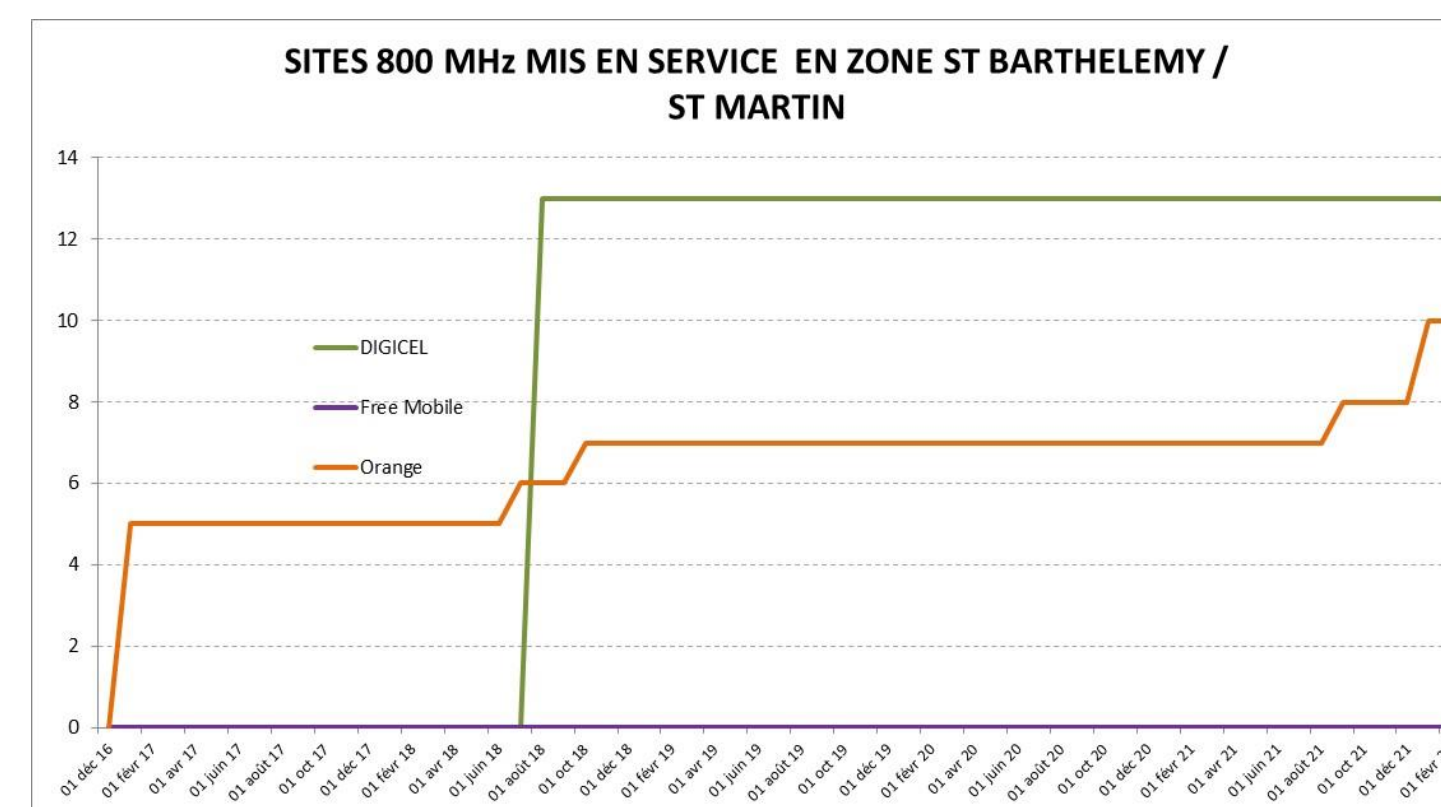
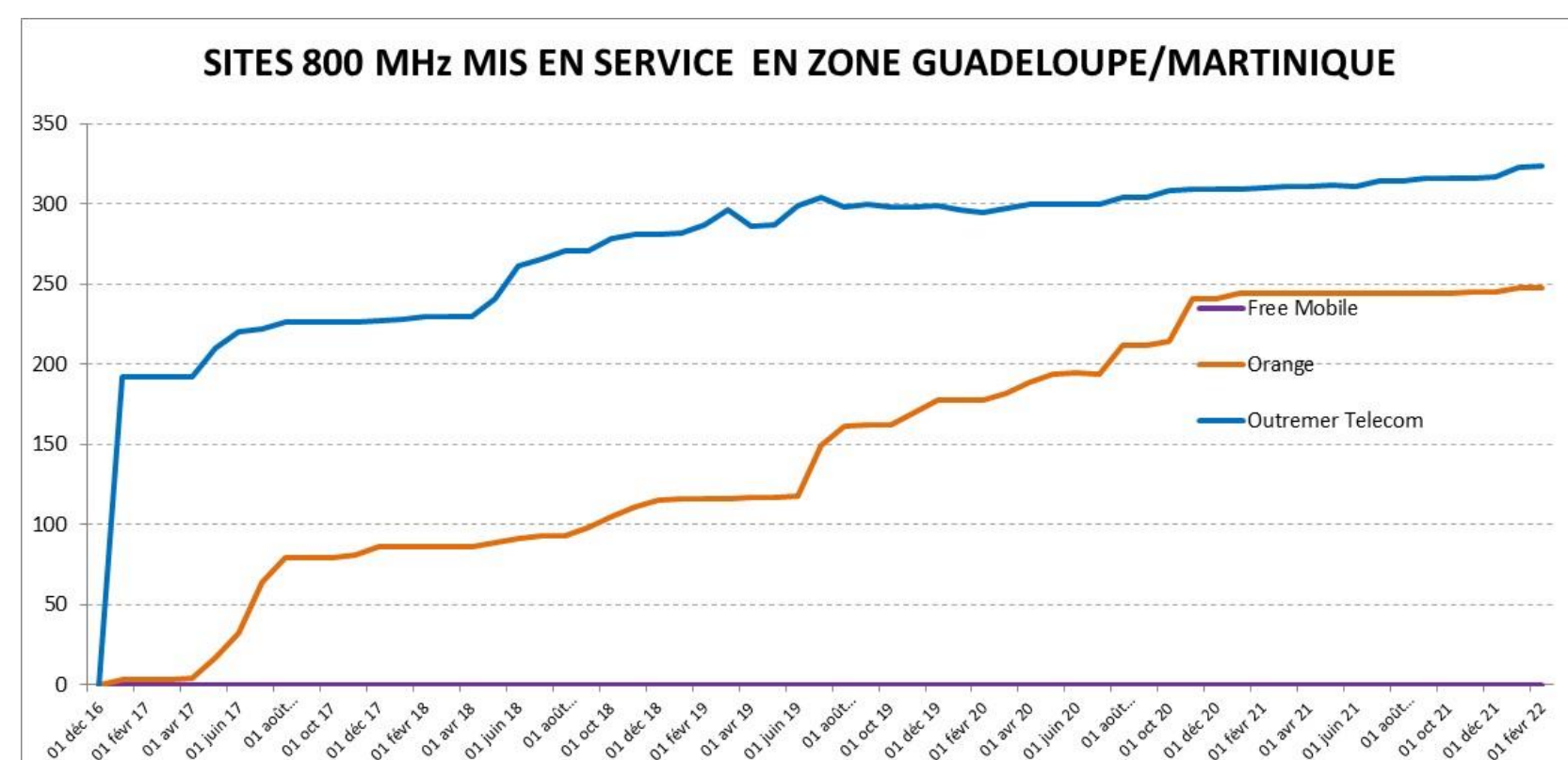
I. Historique des sites 4G en service dans les DOM, dans la bande 1 800 MHz depuis déc. 2016 (2/2)



(* Source: déclarations des opérateurs à l'ANFR

07 | Graphes d'évolution des déploiements des réseaux mobiles 4G par opérateur Outre-Mer depuis 2016

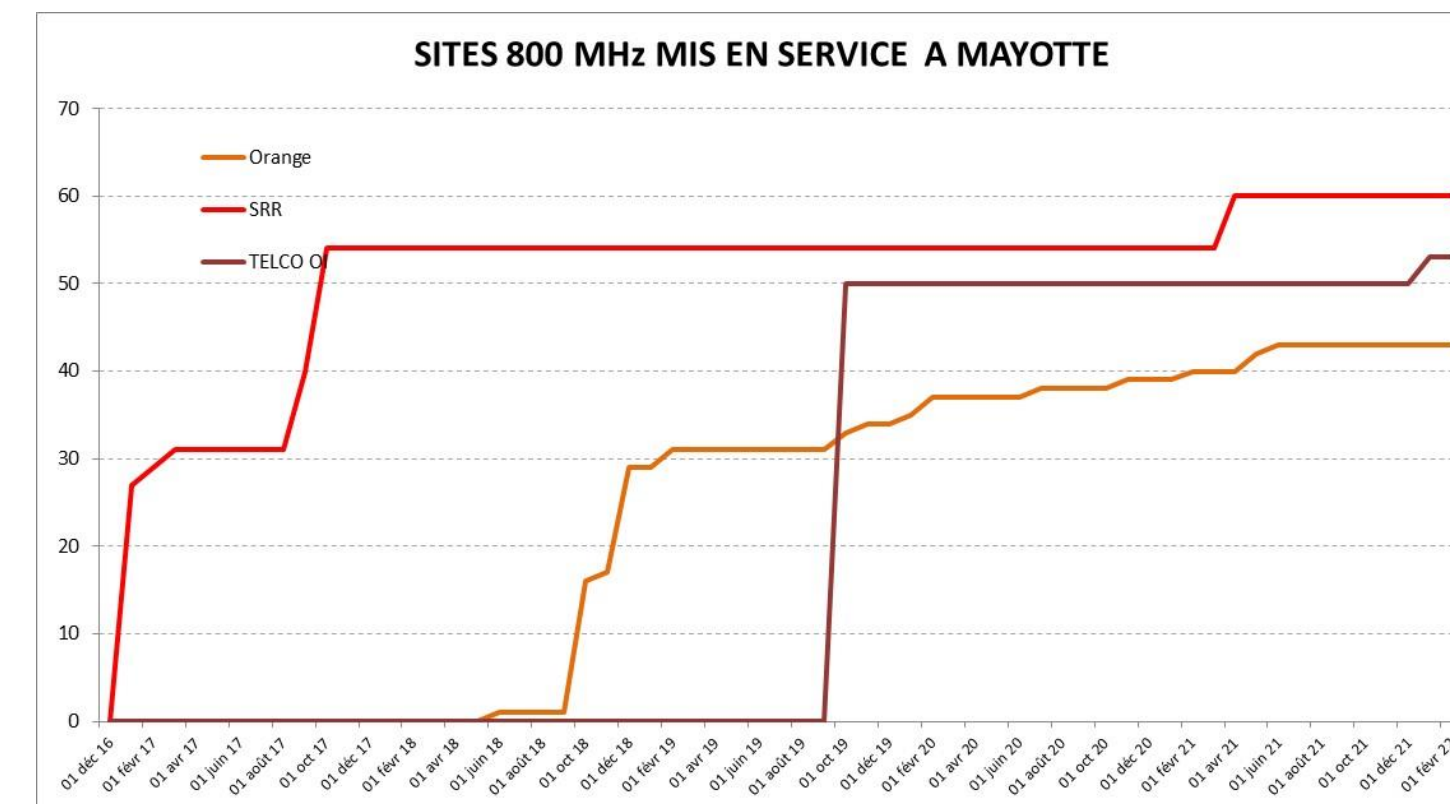
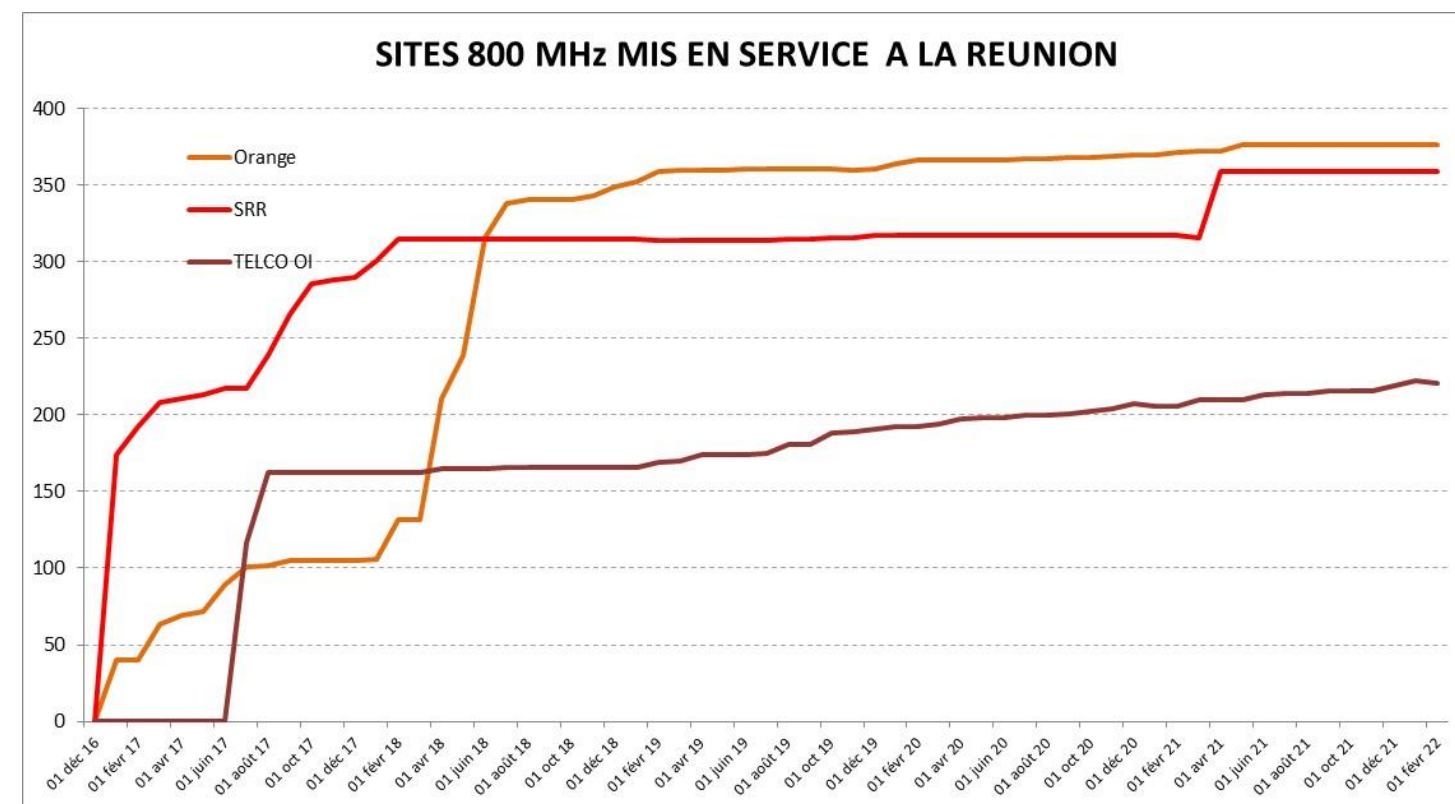
J. Historique des sites 4G en service dans les DOM, dans la bande 800 MHz depuis déc. 2016 (1/2)



(* Source: déclarations des opérateurs à l'ANFR

07 | Graphes d'évolution des déploiements des réseaux mobiles 4G par opérateur Outre-Mer depuis 2016

J. Historique des sites 4G en service dans les DOM, dans la bande 800 MHz depuis déc. 2016 (2/2)



(* Source: déclarations des opérateurs à l'ANFR

Agence nationale des fréquences

T. +33 (0)1 45 18 72 72 78, avenue du Général de Gaulle
F. +33 (0)1 45 18 73 00 94707 MAISONS-ALFORT CEDEX

www.anfr.fr

Rejoignez-nous sur



[/anfr](#)