

OBSERVATOIRE DU DEPLOIEMENT DES RESEAUX MOBILES

Outre-Mer

RESULTATS AU 7 JANVIER 2021

SYNTHÈSE DES PRINCIPAUX RÉSULTATS AU 7 JANVIER 2021

01. Synthèse des principaux résultats	p. 3
02. Liste des opérateurs d’Outre-Mer	p. 4
03. Tableau de synthèse 4G en Outre-Mer	p. 5
04. Tableau de synthèse 4G en Outre-Mer (variations des parcs sur le mois passé)	p. 6
05. Tableau de synthèse 3G en Outre-Mer	p. 7
06. Tableau de synthèse 2G en Outre-Mer	p. 8
07. Graphes d’évolution des déploiements des réseaux mobiles 4G par opérateur Outre-Mer depuis 2016	p. 9
A. Historique des supports 4G autorisés dans les DOM, par opérateur depuis décembre 2016	p. 10-11
B. Historique des supports 4G autorisés dans les DOM, dans la bande 2,6 GHz (depuis déc. 2016)	p. 12-13
C. Historique des supports 4G autorisés dans les DOM, dans la bande 2,1 GHz (depuis déc. 2016)	p. 14-15
D. Historique des supports 4G autorisés dans les DOM, dans la bande 1 800 MHz (depuis déc. 2016)	p. 16-17
E. Historique des supports 4G autorisés dans les DOM, dans la bande 800 MHz (depuis déc. 2016)	p. 18-19
F. Historique des supports 4G en service dans les DOM, par opérateur (depuis déc. 2016)	p. 20-21
G. Historique des supports 4G en service dans les DOM, dans la bande 2,6 GHz (depuis déc. 2016)	p. 22-23
H. Historique des supports 4G en service dans les DOM, dans la bande 2,1 GHz (depuis déc. 2016)	p. 24-25
I. Historique des supports 4G en service dans les DOM, dans la bande 1 800 MHz (depuis déc. 2016)	p. 26-27
J. Historique des supports 4G en service dans les DOM, dans la bande 800 MHz (depuis déc. 2016)	p. 28-29

01. Synthèse des principaux résultats

Au 7 janvier 2021,

- 2 854 sites sont autorisés Outre-Mer pour la téléphonie 4G ;
- 2 875 sites sont autorisés Outre-Mer pour la téléphonie 3G ;
- 2 961 sites sont autorisés Outre-Mer pour la téléphonie 2G.

02. Liste des opérateurs d'Outre-Mer

	Guadeloupe (971)	Martinique (972)	Guyane (973)	Réunion (974)	Saint-pierre-et-Miquelon (975)	Mayotte (976)	Saint-Barthélemy (977)	Wallis et Futuna (978)	Polynésie française (986)	Nouvelle Calédonie (987)	Nouvelle Calédonie (988)
Orange	X	X	X	X			X	X	X		
SRR				X			X				
OPT Nouvelle-Calédonie											X
SPM Télécom						X					
Outremer Télécom	X	X	X								
GLOBALTEL						X					
VINI											X
UTS Caraïbes								X	X		
DIGICEL	X	X	X					X	X		
DAUPHIN TELECOM								X	X		
PMT/VODAFONE											X
BPT										X	
BJT Partners							X				
TELCO OI					X		X				
VITI SAS											X
ZEOP					X						

03. Tableau de synthèse 4G en Outre-Mer

Au 7 janvier 2021	LTE700		LTE800		LTE2100		LTE2600		LTE1800		TOTAL	TOTAL
	AUTORISES	SERVICE	AUTORISES	SERVICE	AUTORISES	SERVICE	AUTORISES	SERVICE	AUTORISES	SERVICE	AUTORISES4G	SERVICE4G
MAORE MOBILE	0	0	0	0	0	0	0	0	6	0	6	0
BPT	0	0	7	5	0	0	0	0	0	0	7	5
DAUPHIN TELECOM	0	0	0	0	0	0	13	13	18	18	19	19
DIGICEL	0	0	88	79	3	1	92	82	325	273	387	327
GLOBALTEL	0	0	3	2	0	0	0	0	2	2	5	4
GOUV Nelle Calédonie (OPT)	0	0	176	118	0	0	1	1	120	105	284	217
ORANGE	0	0	921	737	376	372	536	367	973	924	999	966
OUTREMER TELECOM	0	0	412	399	0	0	410	400	419	405	419	406
PMT/VODAFONE	0	0	91	77	96	74	3	3	0	0	105	85
SPM TELECOM	0	0	8	0	0	0	0	0	11	0	11	0
SRR	0	0	423	371	0	0	408	285	352	350	430	423
TELCO OI	0	0	272	256	0	0	0	0	272	256	272	256
ONATI	0	0	239	235	8	0	89	8	0	0	246	241
UTS Caraïbes	0	0	0	0	0	0	0	0	0	0	0	0
ZEOP	0	0	0	0	122	4	122	2	122	105	122	107
VITI SAS	0	0	68	67	0	0	53	53	0	0	76	75
Total sans prendre en compte les mutualisations de sites	0	0	2 708	2 346	605	451	1 727	1 214	2 620	2 438	3 388	3 131
Nb. de sites en tenant compte des mutualisations	0	0	2 399	2 081	600	451	1 553	1 120	2 177	2 038	2 854	2 640

04. Tableau de synthèse 4G en Outre-Mer (variations des parcs entre le 1^{er} décembre 2020 et le 7 janvier 2021)

Variations du 01/12/20 au 06/01/21	LTE700	LTE700	LTE800	LTE800	LTE2100	LTE2100	LTE2600	LTE2600	LTE1800	LTE1800	TOTAL	TOTAL
	AUTORISES	SERVICE	AUTORISES	SERVICE	AUTORISES	SERVICE	AUTORISES	SERVICE	AUTORISES	SERVICE	AUTORISES4G	SERVICE4G
MAORE MOBILE	0	0	0	0	0	0	0	0	0	0	0	0
BPT	0	0	0	0	0	0	0	0	0	0	0	0
DAUPHIN TELECOM	0	0	0	0	0	0	0	0	0	0	0	0
DIGICEL	0	0	0	0	0	0	0	0	0	0	0	0
GLOBALTEL	0	0	0	0	0	0	0	0	0	0	0	0
GOUV Nlle Calédonie (OPT)	0	0	9	0	0	0	0	0	2	0	11	0
ORANGE	0	0	2	5	1	0	6	1	3	6	3	3
OUTREMER TELECOM	0	0	2	1	0	0	2	1	2	1	2	1
PMT/VODAFONE	0	0	0	0	0	0	0	0	0	0	0	0
SPM TELECOM	0	0	0	0	0	0	0	0	0	0	0	0
SRR	0	0	0	0	0	0	0	0	0	0	0	0
TELCO OI	0	0	2	-1	0	0	0	0	2	-1	2	-1
ONATI	0	0	3	3	0	0	0	0	0	0	3	3
UTS Caraïbes	0	0	0	0	0	0	0	0	0	0	0	0
ZEOP	0	0	0	0	4	0	4	0	4	0	4	6
VITI SAS	0	0	0	2	0	0	1	1	0	0	0	2
Total sans prendre en compte les mutualisations de sites	0	0	18	10	5	0	13	3	13	6	25	14
Nb. de sites en tenant compte des mutualisations	0	0	18	10	5	0	13	3	13	6	25	14

05. Tableau de synthèse 3G en Outre-Mer

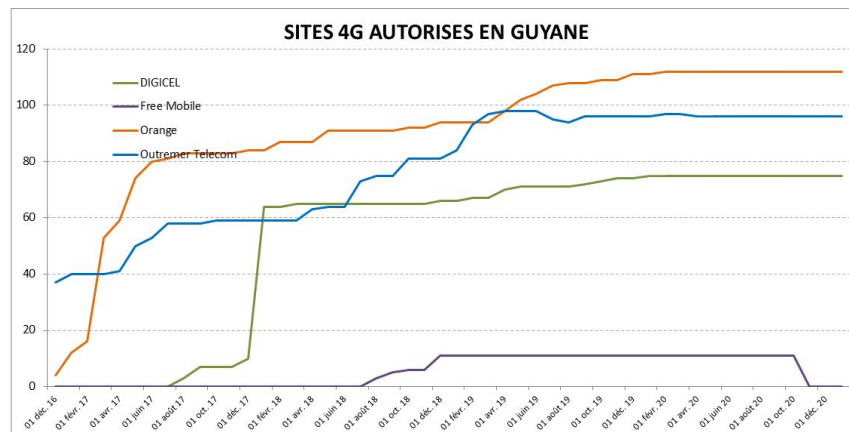
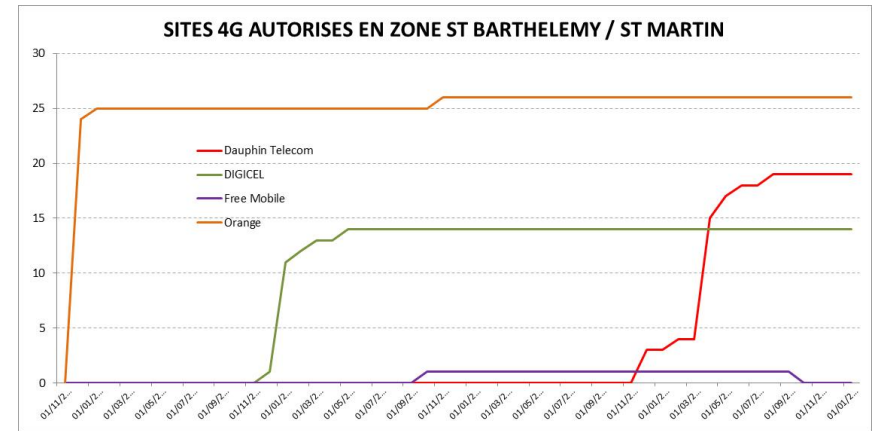
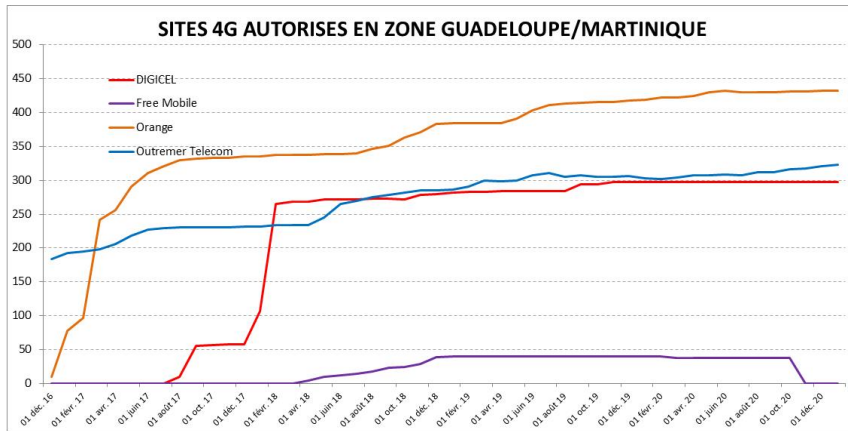
<i>Au 7 janvier 2021</i>	UMTS900	UMTS900	UMTS2100	UMTS2100	TOTAL	TOTAL
	AUTORISES	SERVICE	AUTORISES	SERVICE	AUTORISES3G	SERVICE3G
MAORE MOBILE						
BPT	7	5	0	0	7	5
DAUPHIN TELECOM	0	0	22	22	22	22
DIGICEL	337	316	405	342	408	375
GLOBALTEL	0	0	0	0	0	0
GOUV Nelle Calédonie (OPT)		271	122	112	417	379
ORANGE	850	825	972	925	988	946
OUTREMER TELECOM	402	392	417	402	418	405
PMT/VODAFONE	124	113	4	4	127	116
SPM TELECOM	0	0	0	0	0	0
SRR	429	402	424	358	441	421
TELCO OI	272	256	272	256	272	256
ONATI	178	172	182	166	245	232
UTS Caraïbes	2	1	15	14	15	14
VITI SAS	0	0	0	0	0	0
<i>Total sans prendre en compte les mutualisations de sites</i>	<i>2 902</i>	<i>2 753</i>	<i>2 835</i>	<i>2 601</i>	<i>3 360</i>	<i>3 171</i>
Nb. de sites en tenant compte des mutualisations	2 481	2 356	2 366	2 198	2 875	2 709

06. Tableau de synthèse 2G en Outre-Mer

<i>Au 7 janvier 2021</i>	GSM900	GSM900	GSM1800	GSM1800	TOTAL	TOTAL
	AUTORISES	SERVICE	AUTORISES	SERVICE	AUTORISES2G	SERVICE2G
MAORE MOBILE	22	20	24	21	24	21
BPT	0	0	0	0	0	0
DAUPHIN TELECOM	14	14	0	0	14	14
DIGICEL	408	384	1	1	408	384
GLOBALTEL	11	10	0	0	11	10
GOUV Nelle Calédonie (OPT)	371	370	0	0	371	370
ORANGE	995	960	30	11	996	961
OUTREMER TELECOM	412	401	403	395	412	402
PMT/VODAFONE	127	120	0	0	127	120
SPM TELECOM	11	11	0	0	11	11
SRR	434	406	33	30	437	408
TELCO OI	272	256	270	255	272	256
ONATI	360	351	0	0	360	351
UTS Caraïbes	13	11	0	0	13	11
VITI SAS	0	0	0	0	0	0
<i>Total sans prendre en compte les mutualisations de sites</i>	3 450	3 314	761	713	3 456	3 319
Nb. de sites en tenant compte des mutualisations	2 955	2 839	757	710	2 961	2 844

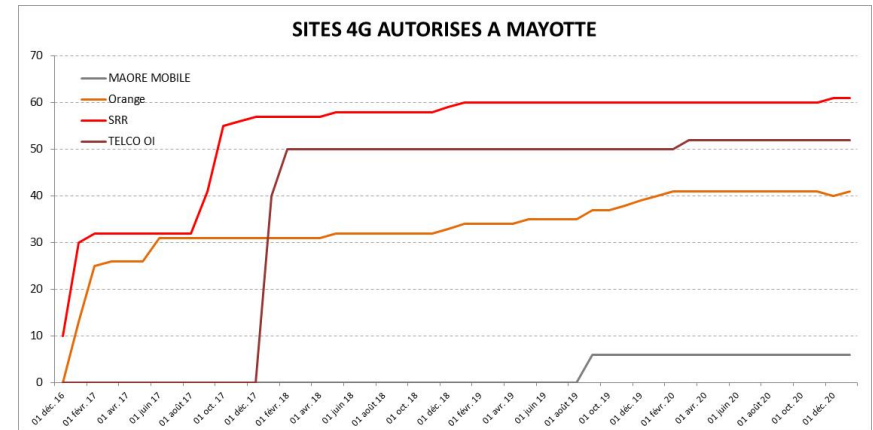
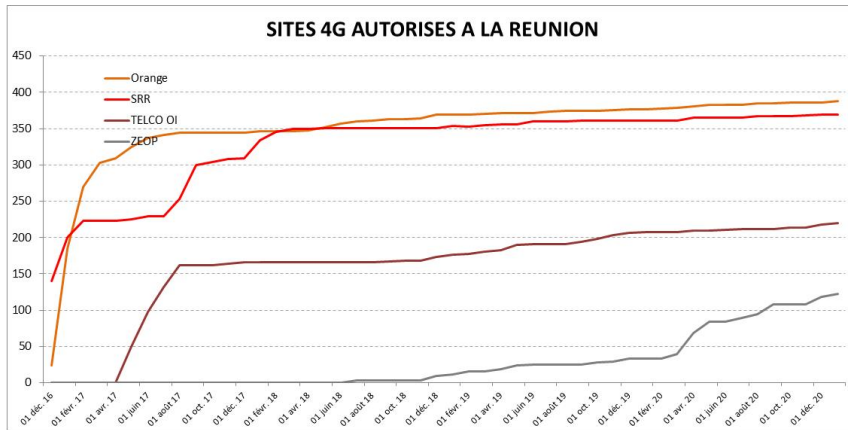
07. GRAPHES D'ÉVOLUTION DES DEPLOIEMENTS DES RESEAUX MOBILES 4G PAR OPERATEUR OUTRE-MER DEPUIS DECEMBRE 2016

A. Historique des supports 4G autorisés dans les DOM, par opérateur depuis décembre 2016 (1/2)



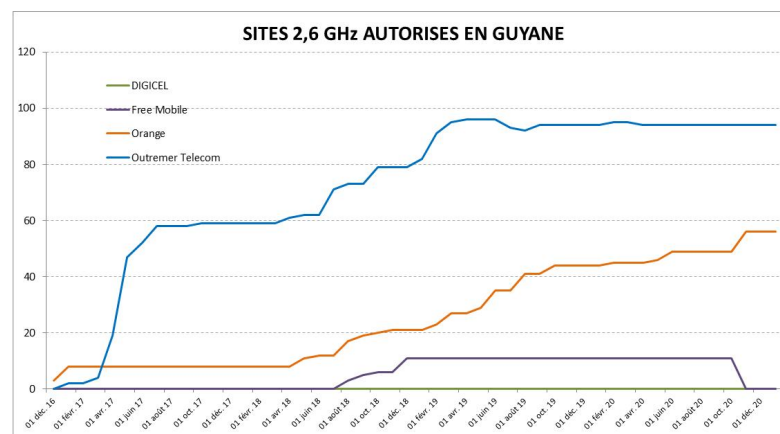
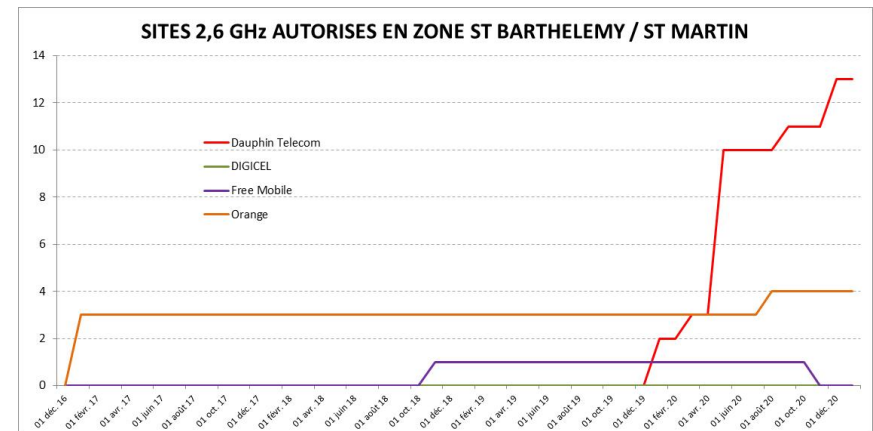
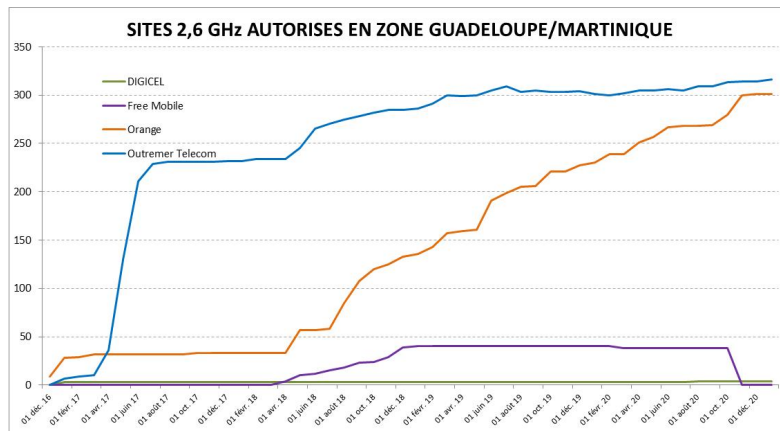
Support : infrastructure supportant une ou plusieurs antennes

A. Historique des supports 4G autorisés dans les DOM, par opérateur depuis décembre 2016 (2/2)



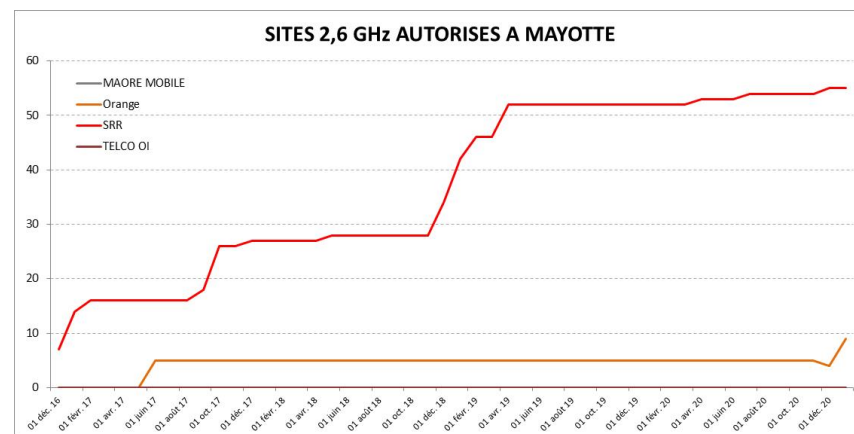
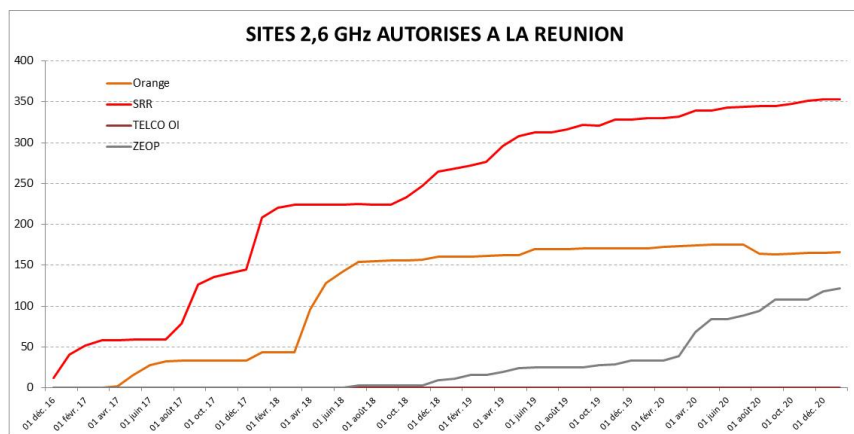
Support : infrastructure supportant une ou plusieurs antennes

B. Historique des supports 4G autorisés dans les DOM dans la bande 2,6 GHz (depuis déc. 2016) (1/2)



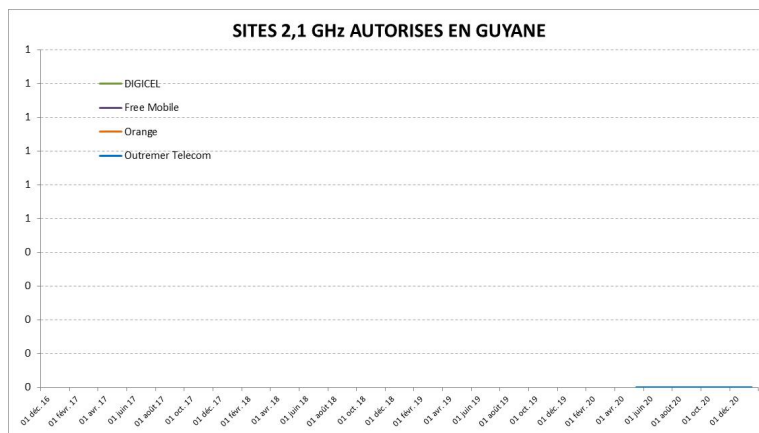
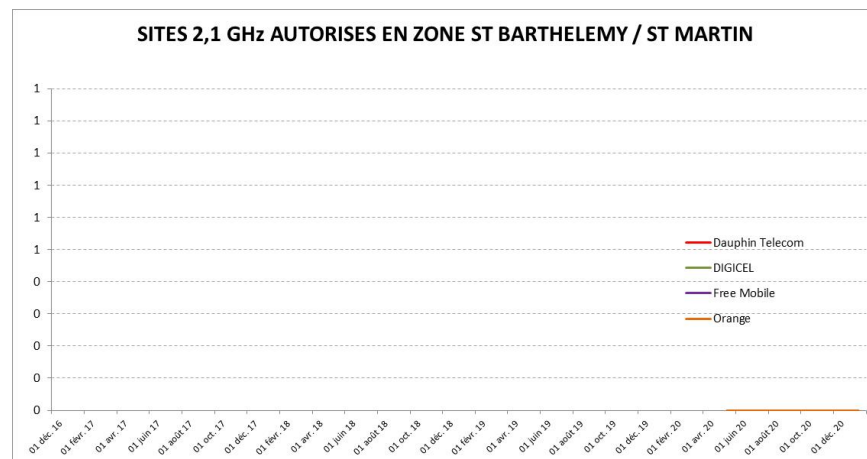
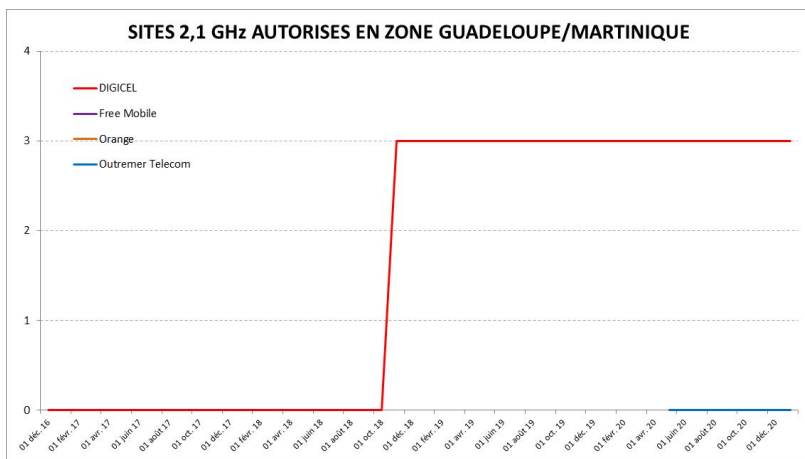
Support : infrastructure supportant une ou plusieurs antennes

B. Historique des supports 4G autorisés dans les DOM dans la bande 2,6 GHz (depuis déc. 2016) (2/2)



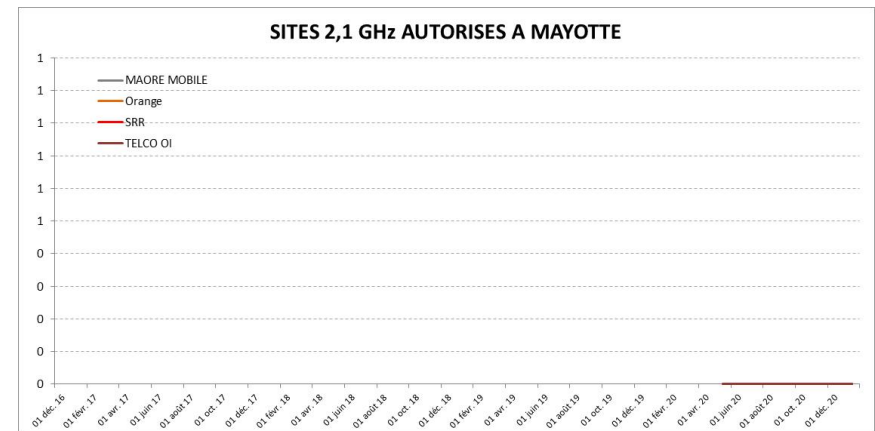
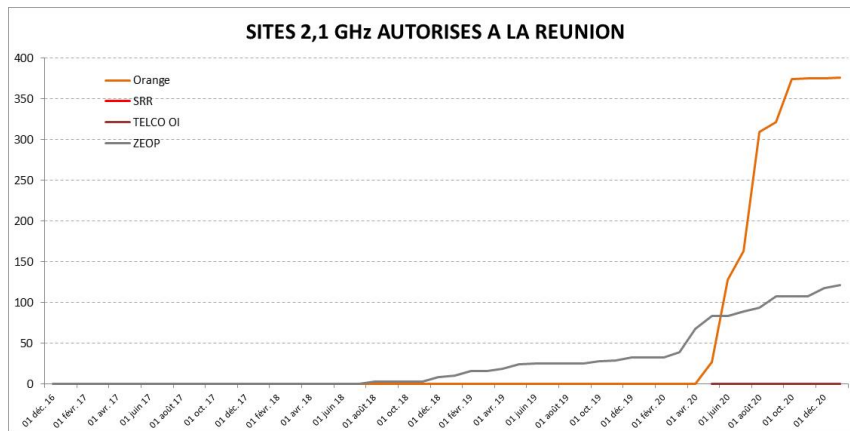
Support : infrastructure supportant une ou plusieurs antennes

B. Historique des supports 4G autorisés dans les DOM dans la bande 2,1 GHz (depuis déc. 2016) (1/2)



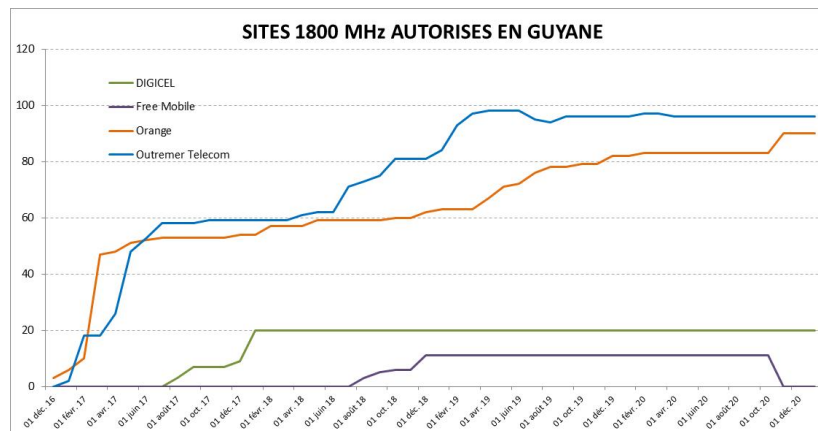
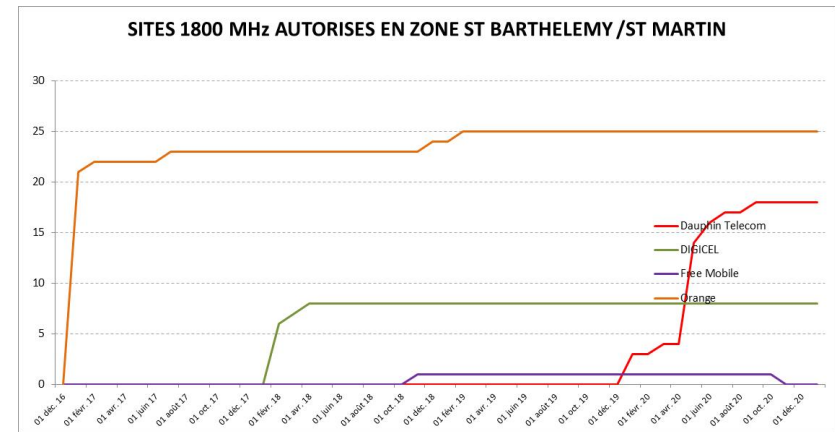
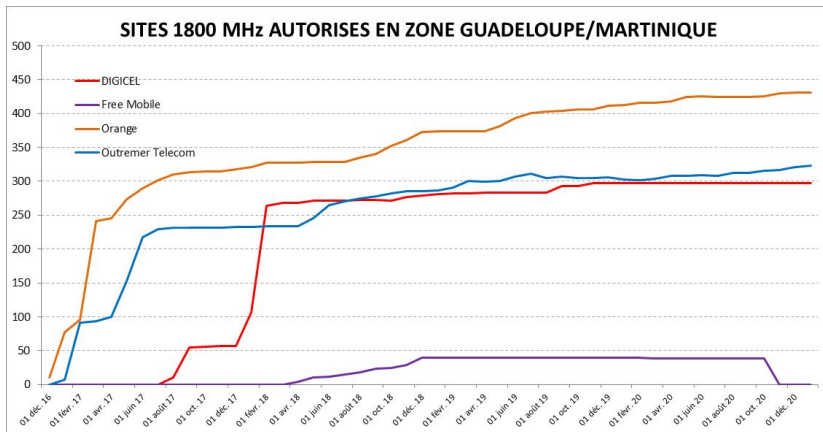
Support : infrastructure supportant une ou plusieurs antennes

B. Historique des supports 4G autorisés dans les DOM dans la bande 2,1 GHz (depuis déc. 2016) (2/2)



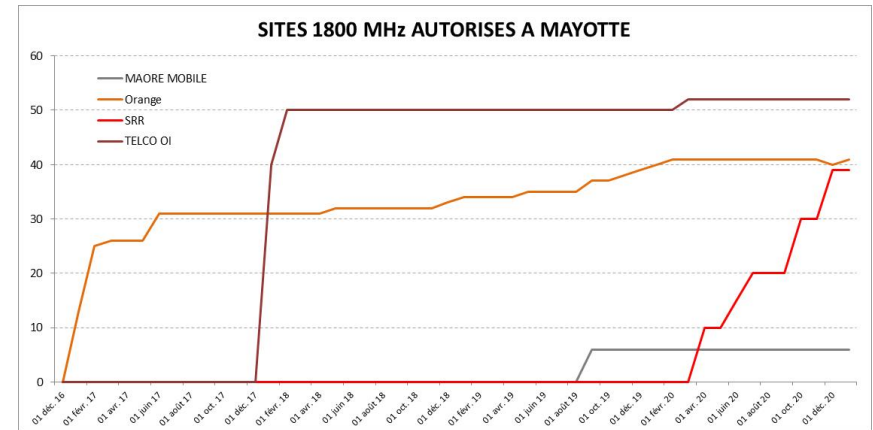
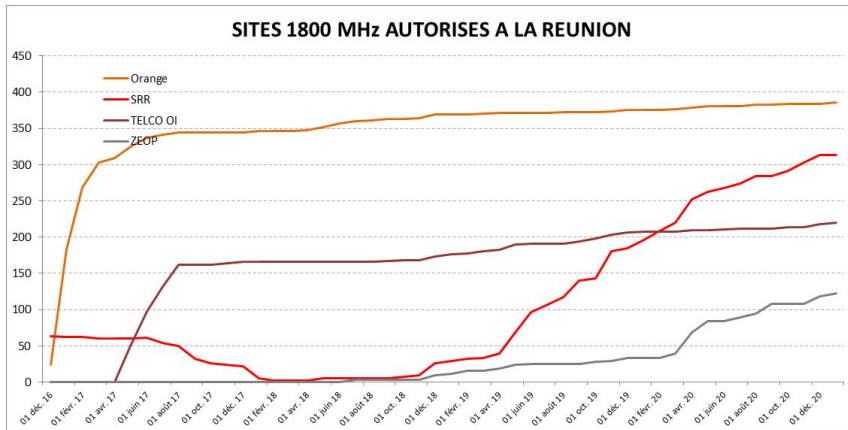
Support : infrastructure supportant une ou plusieurs antennes

C. Historique des supports 4G autorisés dans les DOM, dans la bande 1 800 MHz (depuis déc. 2016) (1/2)



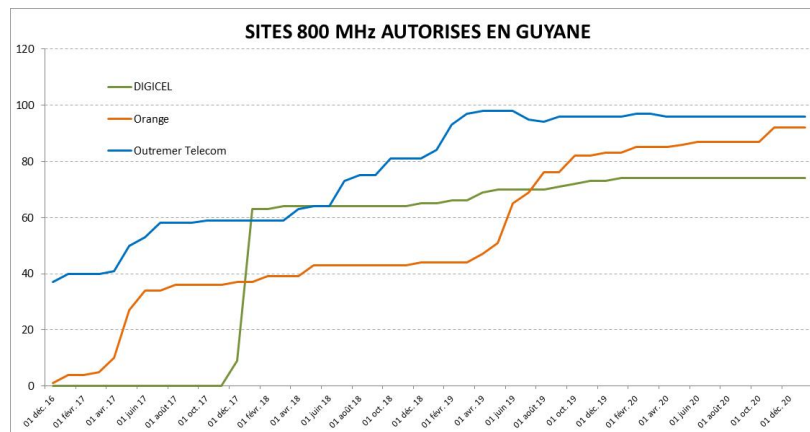
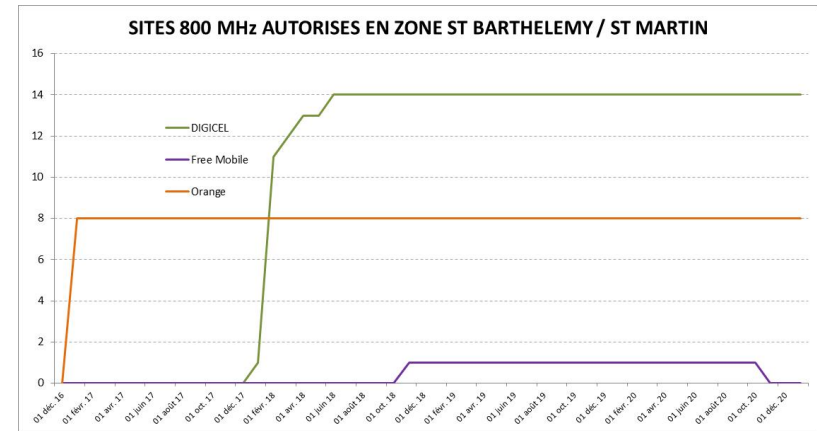
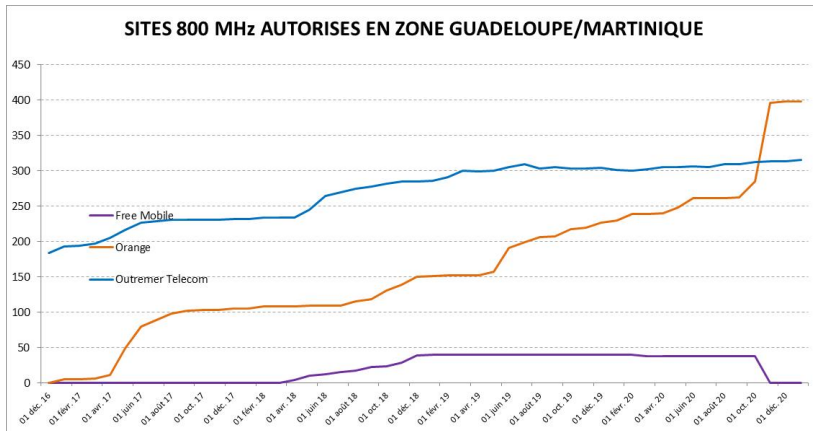
Support : infrastructure supportant une ou plusieurs antennes

C. Historique des supports 4G autorisés dans les DOM, dans la bande 1 800 MHz (depuis déc. 2016) (2/2)



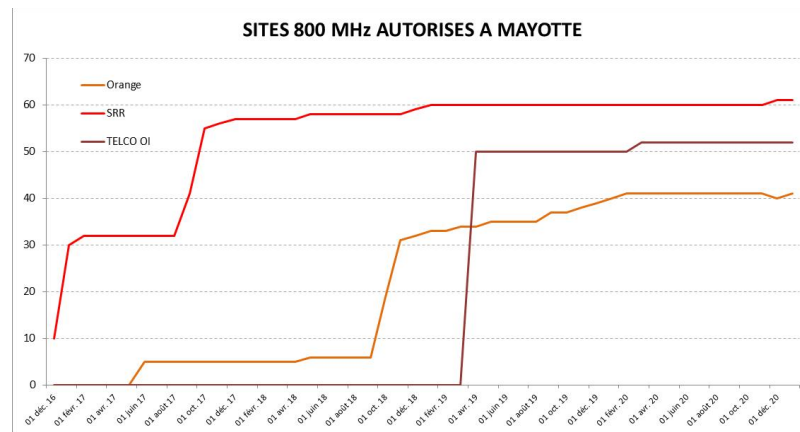
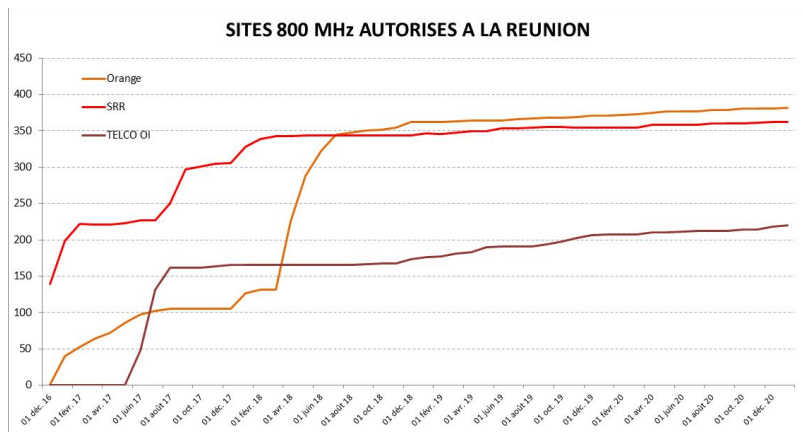
Support : infrastructure supportant une ou plusieurs antennes

D. Historique des supports 4G autorisés dans les DOM, dans la bande 800 MHz (depuis déc. 2016) (1/2)



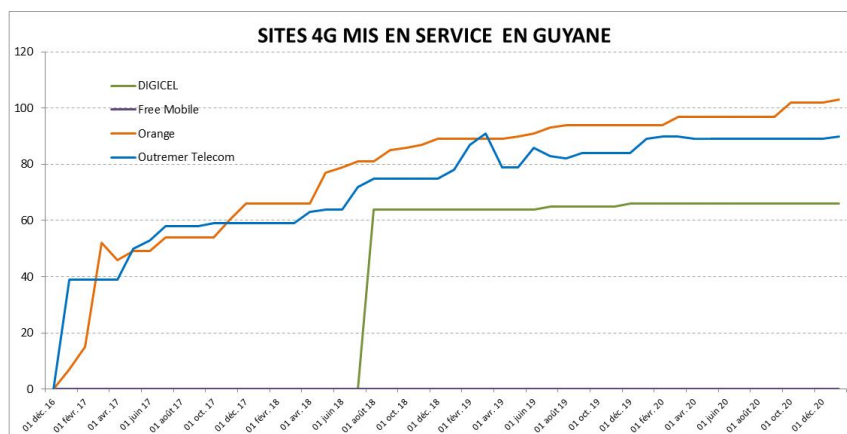
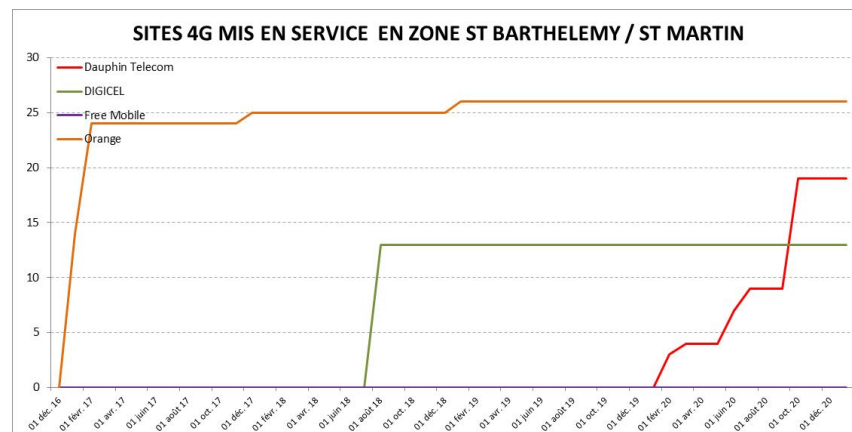
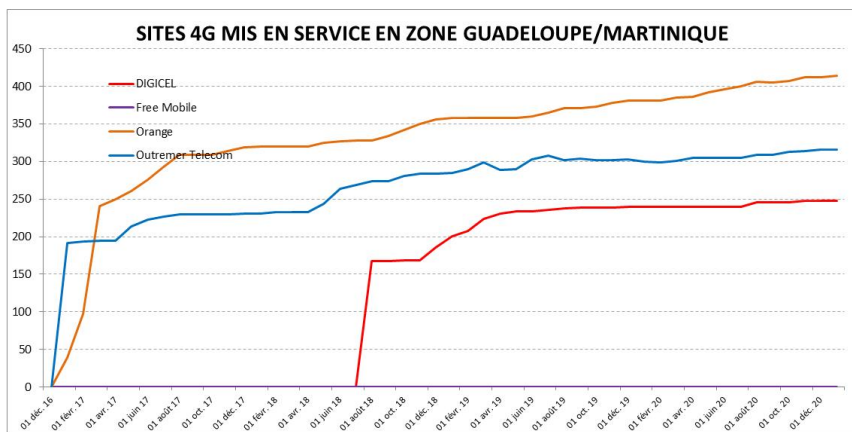
Support : infrastructure supportant une ou plusieurs antennes

D. Historique des supports 4G autorisés dans les DOM, dans la bande 800 MHz (depuis déc. 2016) (2/2)



Support : infrastructure supportant une ou plusieurs antennes

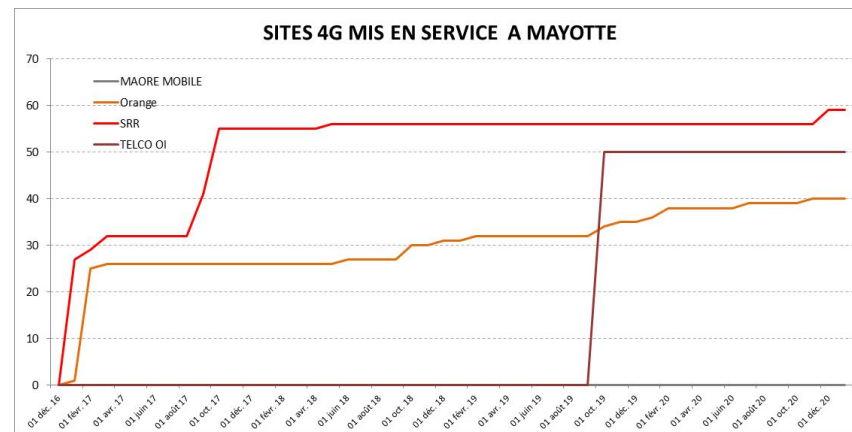
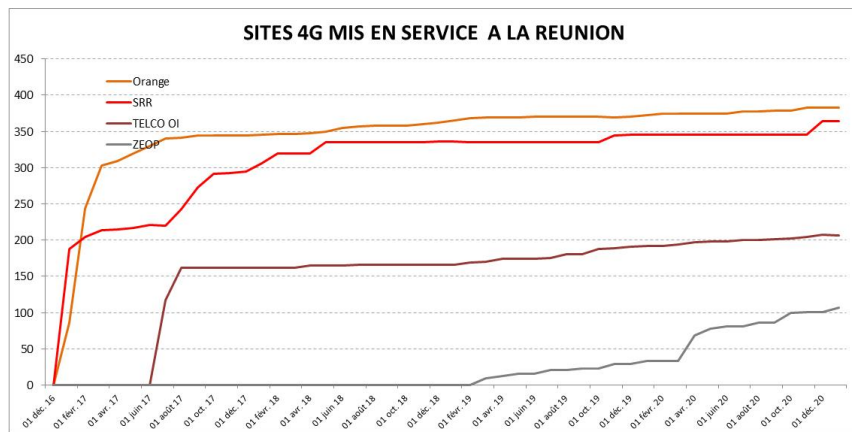
E. Historique des supports 4G mis en service (*) dans les DOM, par opérateur depuis décembre 2016 (1/2)



Support : infrastructure supportant une ou plusieurs antennes

(*) Source: déclarations des opérateurs à l'ANFR

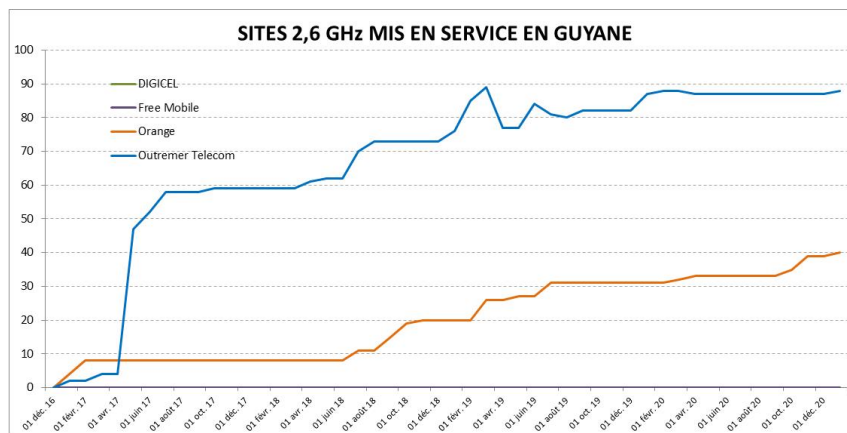
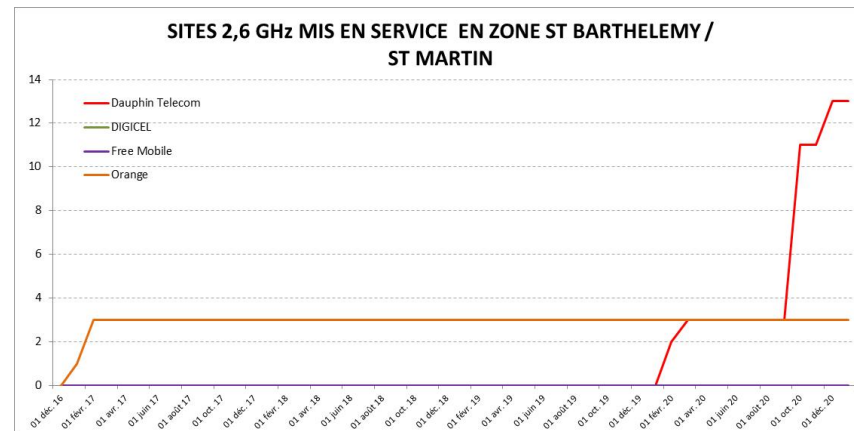
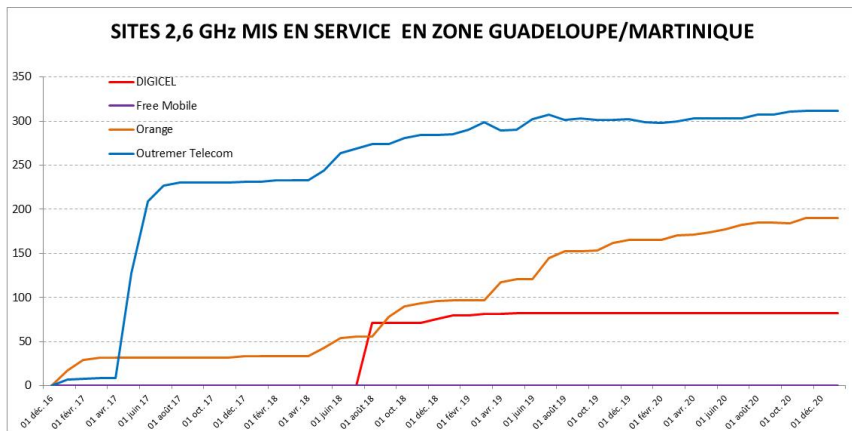
E. Historique des supports 4G mis en service (*) dans les DOM, par opérateur depuis décembre 2016 (2/2)



Support : infrastructure supportant une ou plusieurs antennes

(*) Source: déclarations des opérateurs à l'ANFR

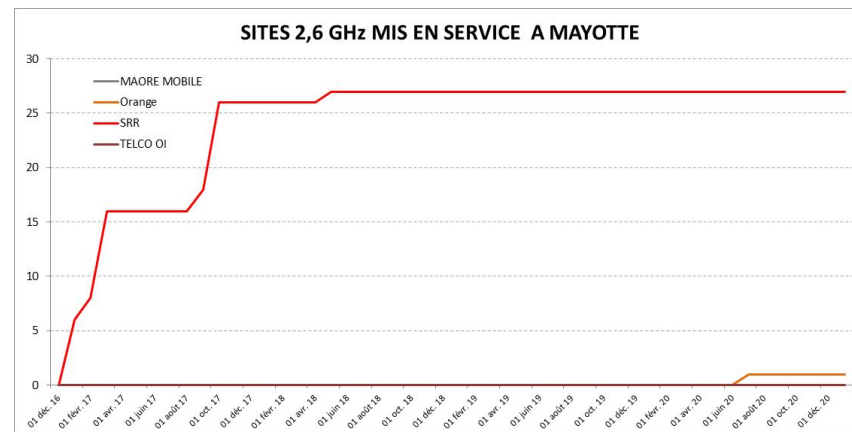
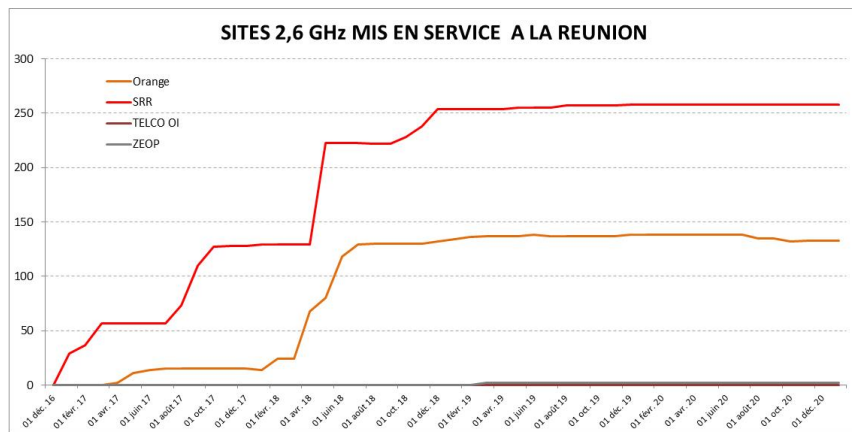
F. Historique des supports 4G mis en service (*) dans les DOM dans la bande 2,6 GHz (depuis déc. 2016) (1/2)



Support : infrastructure supportant une ou plusieurs antennes

(*) Source: déclarations des opérateurs à l'ANFR


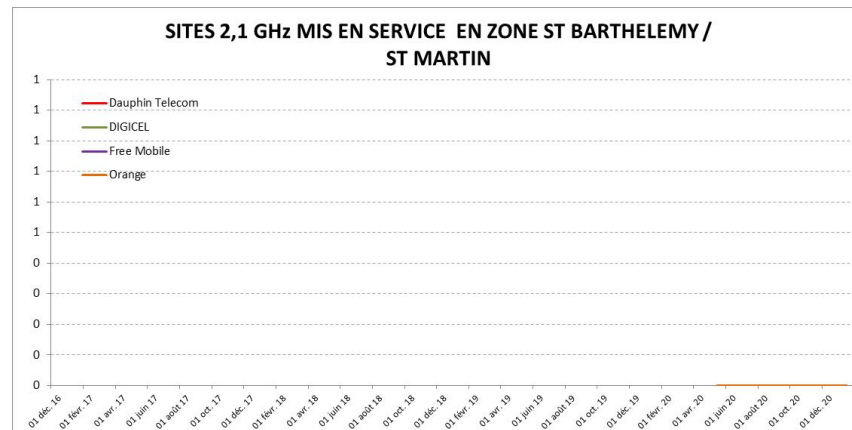
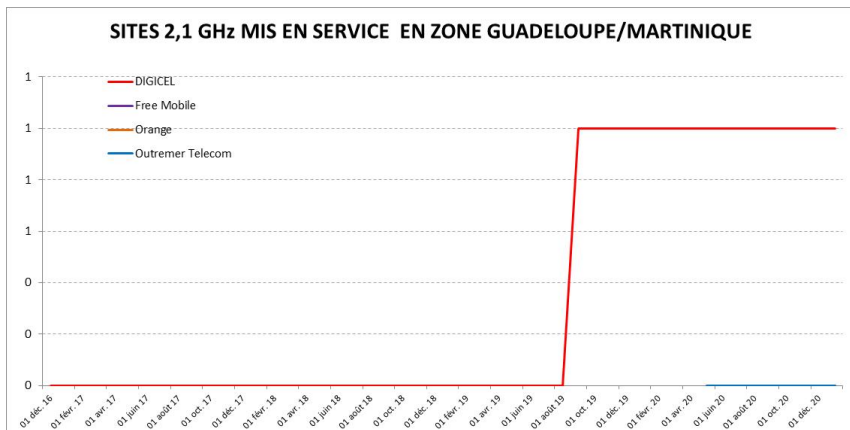
F. Historique des supports 4G mis en service (*) dans les DOM dans la bande 2,6 GHz (depuis déc. 2016) (2/2)



Support : infrastructure supportant une ou plusieurs antennes

(*) Source: déclarations des opérateurs à l'ANFR

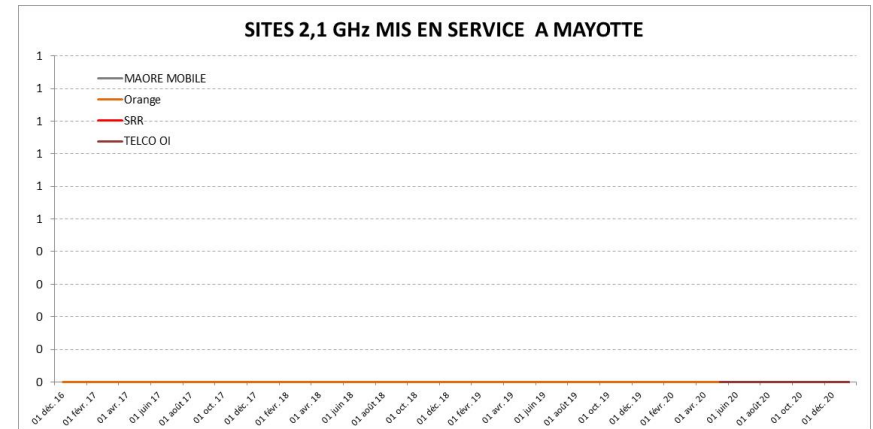
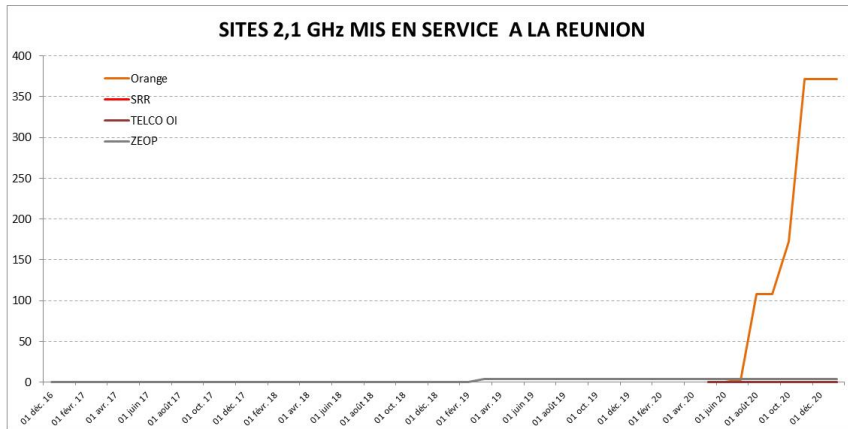
F. Historique des supports 4G mis en service (*) dans les DOM dans la bande 2,1 GHz (depuis déc. 2016) (1/2)



Support : infrastructure supportant une ou plusieurs antennes

(*) Source: déclarations des opérateurs à l'ANFR

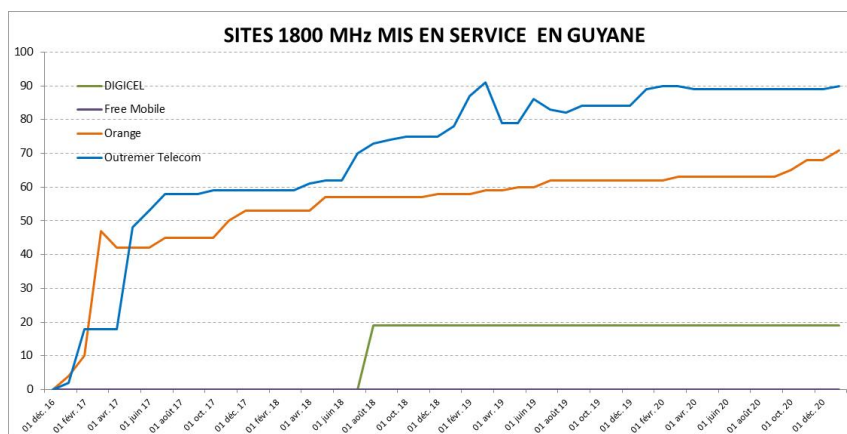
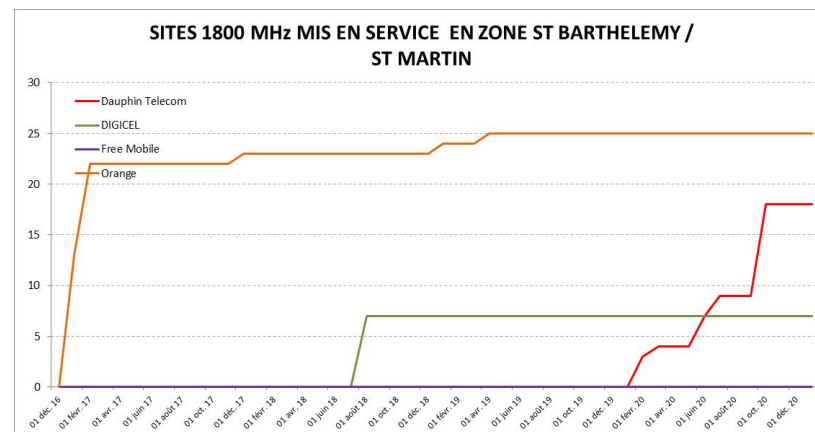
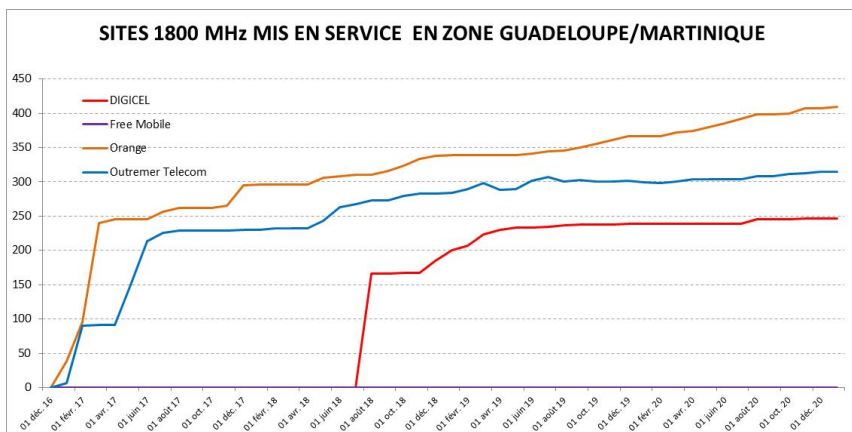
F. Historique des supports 4G mis en service (*) dans les DOM dans la bande 2,1 GHz (depuis déc. 2016) (2/2)



Support : infrastructure supportant une ou plusieurs antennes

(*) Source: déclarations des opérateurs à l'ANFR

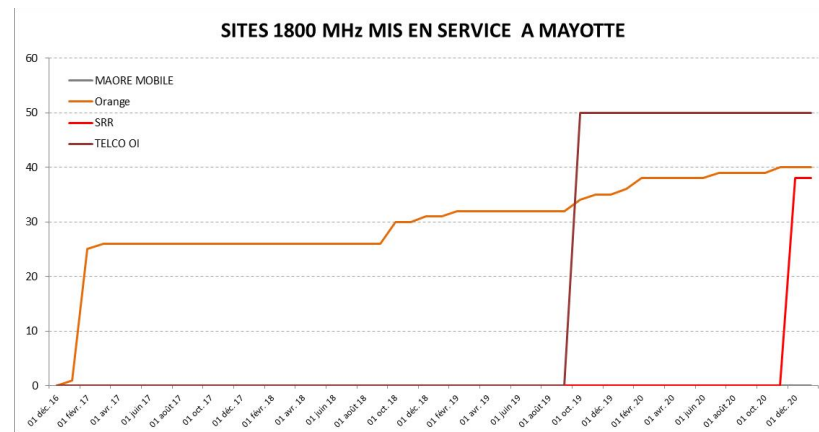
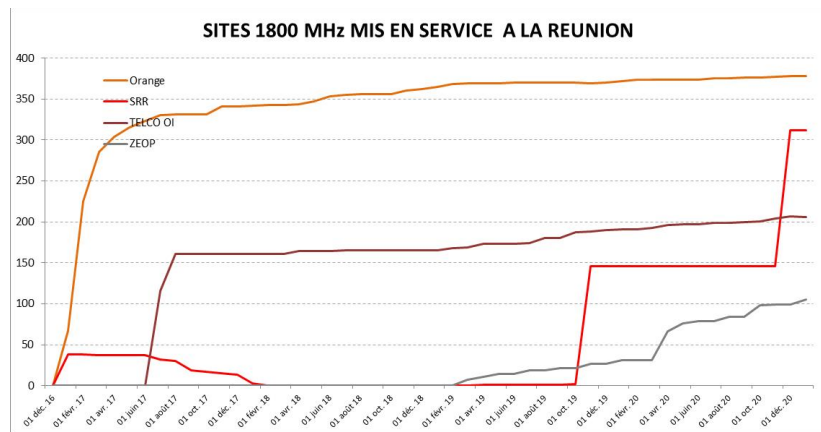
G. Historique des supports 4G mis en service (*) dans les DOM, dans la bande 1 800 MHz (depuis déc. 2016)(1/2)



Support : infrastructure supportant une ou plusieurs antennes

(*) Source: déclarations des opérateurs à l'ANFR

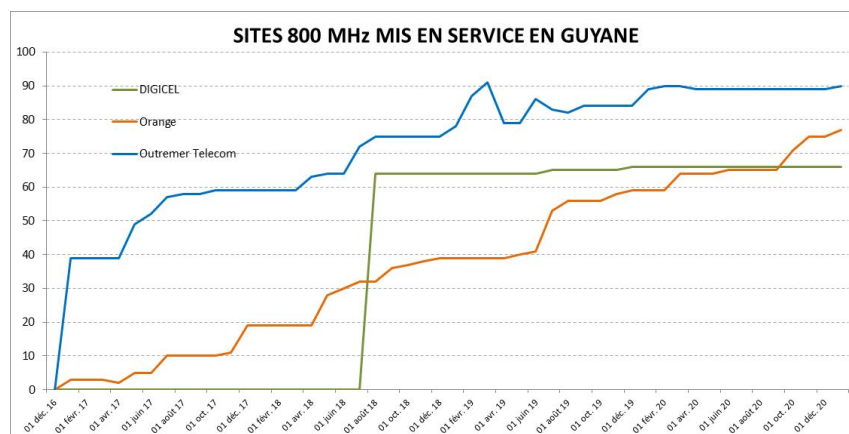
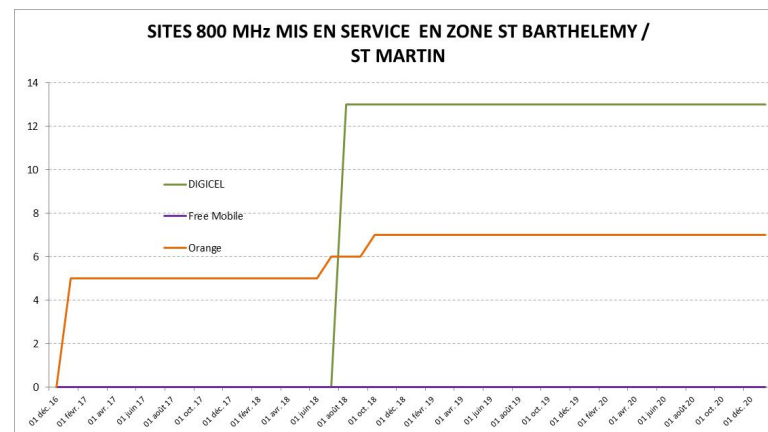
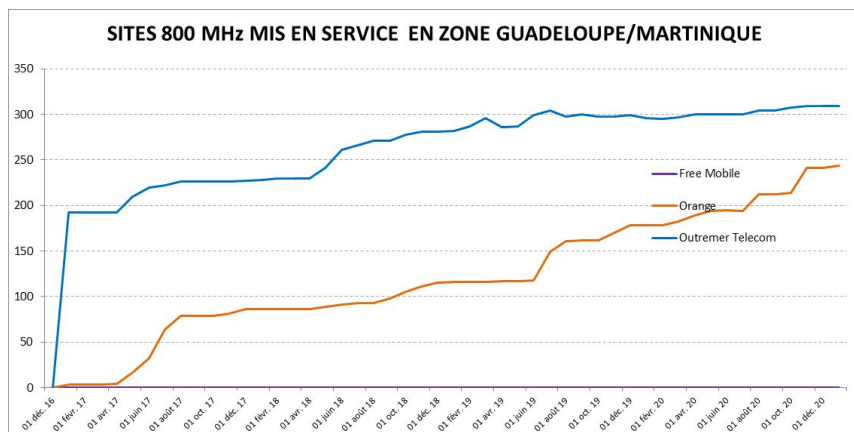
G. Historique des supports 4G mis en service (*) dans les DOM, dans la bande 1 800 MHz (depuis déc. 2016)(2/2)



Support : infrastructure supportant une ou plusieurs antennes

(*) Source: déclarations des opérateurs à l'ANFR

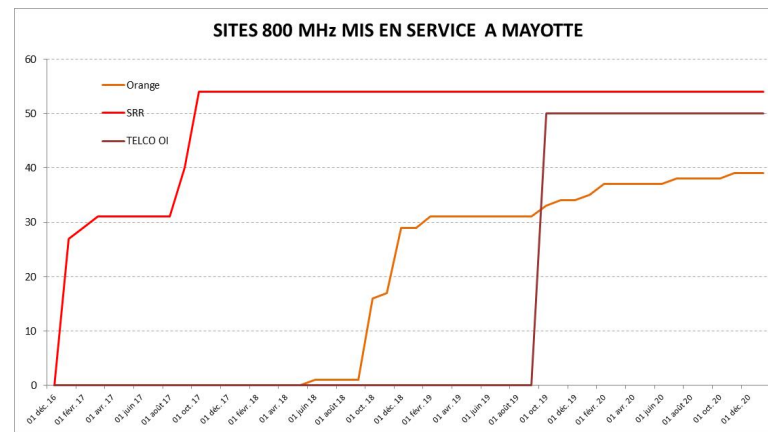
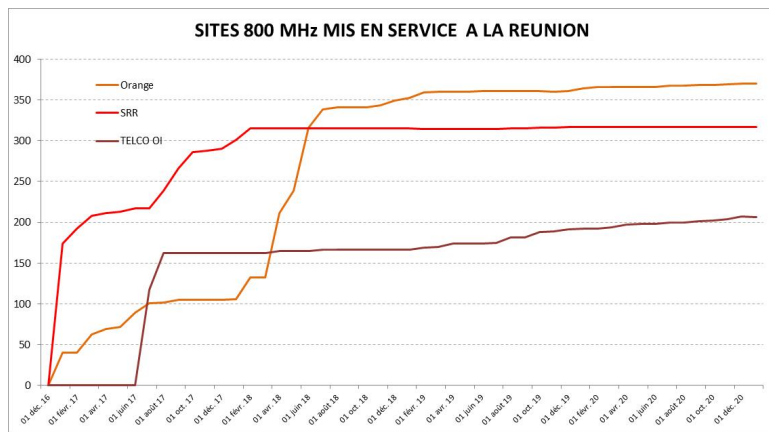
H. Historique des supports 4G mis en service (*) dans les DOM, dans la bande 800 MHz (depuis déc. 2016) (1/2)



Support : infrastructure supportant une ou plusieurs antennes

(*) Source: déclarations des opérateurs à l'ANFR

H. Historique des supports 4G mis en service (*) dans les DOM, dans la bande 800 MHz (depuis déc. 2016)(2/2)



Support : infrastructure supportant une ou plusieurs antennes

(*) Source: déclarations des opérateurs à l'ANFR