

OBSERVATOIRE DU DEPLOIEMENT DES RESEAUX MOBILES (Outre-Mer)

RESULTATS AU 1^{ER} JANVIER 2019

SYNTHÈSE DES PRINCIPAUX RÉSULTATS AU 1^{ER} DÉCEMBRE 2018

1. Synthèse des principaux résultats	p. 3
2. Liste des opérateurs d’Outre-Mer	p. 4
3. Tableau de synthèse 4G Outre-Mer	p. 5
4. Tableau de synthèse 4G Outre-Mer (variation des parcs sur le mois passé)	p. 6
5. Tableau de synthèse 3G Outre-Mer	p. 7
6. Tableau de synthèse 2G Outre-Mer	p. 8
7. Graphes d’évolution des déploiements des réseaux mobiles 4G par opérateur Outre-Mer depuis 2016	p. 9
A. Historique des supports 4G autorisés dans les DOM, par opérateur depuis décembre 2016	p. 10-11
B. Historique des supports 4G autorisés dans les DOM, dans la bande 2,6 GHz (depuis déc. 2016)	p. 12-13
C. Historique des supports 4G autorisés dans les DOM, dans la bande 1 800 MHz (depuis déc. 2016)	p. 14-15
D. Historique des supports 4G autorisés dans les DOM, dans la bande 800 MHz (depuis déc. 2016)	p. 16-17
E. Historique des supports 4G en service dans les DOM, par opérateur (depuis déc. 2016)	p. 18-19
F. Historique des supports 4G en service dans les DOM, dans la bande 2,6 GHz (depuis déc. 2016)	p. 20-21
G. Historique des supports 4G en service dans les DOM, dans la bande 1 800 MHz (depuis déc. 2016)	p. 22-23
H. Historique des supports 4G en service dans les DOM, dans la bande 800 MHz (depuis déc. 2016)	p. 24-25

01. Synthèse des principaux résultats ^{1/2}

Au 1er janvier 2019,

- 2 216 sites sont autorisés Outre-Mer pour la téléphonie 4G;
- 2 454 sites sont autorisés Outre-Mer pour la téléphonie 3G;
- 2 789 sites sont autorisés Outre-Mer pour la téléphonie 2G.

02. Liste des opérateurs d'Outre-Mer

	Guadeloupe (971)	Martinique (972)	Guyane (973)	Réunion (974)	Saint-Pierre-et-Miquelon (975)	Mayotte (976)	Saint-Barthélemy (977)	Wallis et Futuna (986)	Nouvelle Calédonie (988)	Polynésie française (987)
Orange	X	X	X	X			X	X	X	
SRR					X		X			
OPT Nouvelle-Calédonie										X
SPM Télécom						X				
Outremer Télécom	X	X	X							
GLOBALTEL						X				
VINI										X
UTS Caraïbes								X	X	
DIGICEL	X	X	X					X	X	
DAUPHIN TELECOM								X	X	
PMT/VODAFONE										X
BPT									X	
BJT Partners							X			
TELCO OI					X		X			
VITI SAS										X
ZEOP					X					

03. Tableau de synthèse 4G en Outre-Mer

Au 1er janvier 2019	LTE700	LTE700	LTE800	LTE800	LTE2100	LTE2100	LTE2600	LTE2600	LTE1800	LTE1800	TOTAL	TOTAL
	AUTORISES	SERVICE	AUTORISES	SERVICE	AUTORISES	SERVICE	AUTORISES	SERVICE	AUTORISES	SERVICE	AUTORISES4G	SERVICE4G
BPT	0	0	7	5	0	0	0	0	0	0	7	5
DIGICEL	0	0	79	77	0	0	92	80	309	226	362	278
FREE MOBILE	0	0	41	0	0	0	52	0	52	0	52	0
GLOBALTEL	0	0	2	0	0	0	0	0	2	0	4	0
GOUV Nlle Calédonie (OPT)	0	0	117	109	0	0	1	1	103	98	213	201
ORANGE	0	0	598	543	0	0	325	254	864	817	907	869
OUTREMER TELECOM	0	0	370	360	0	0	368	361	370	362	370	363
PMT/VODAFONE	0	0	19	15	19	19	0	0	0	0	24	21
SRR	0	0	407	369	0	0	310	281	29	0	414	392
TELCO OI	0	0	176	166	0	0	0	0	226	165	226	166
ZEOP	0	0	0	0	11	0	11	0	11	0	11	0
VITI SAS	0	0	36	34	0	0	36	34	0	0	50	47
<i>Total théorique</i>	0	0	1 880	1 699	30	19	1 195	1 011	1 966	1 668	2 668	2 363
Nb. de supports	0	0	1 671	1 524	33	19	1 081	943	1 662	1 467	2 216	2 021

04. Tableau de synthèse 4G en Outre-Mer (variations des parcs sur le mois passé)

Variations sur le mois de décembre	LTE700	LTE700	LTE800	LTE800	LTE2600	LTE2600	LTE1800	LTE1800	TOTAL	TOTAL
	AUTORISES	SERVICE	AUTORISES	SERVICE	AUTORISES	SERVICE	AUTORISES	SERVICE	AUTORISES4G	SERVICE4G
BPT	0	0	0	0	0	0	0	0	0	0
DIGICEL	0	0	0	0	0	5	2	15	2	15
FREE MOBILE	0	0	1	0	1	0	1	0	1	0
GLOBALTEL	0	0	0	0	0	0	0	0	0	0
GOUV Nelle Calédonie (OPT)	0	0	0	0	0	0	0	0	0	0
ORANGE	0	0	2	4	3	3	3	5	2	6
OUTREMER TELECOM	0	0	4	4	4	4	4	4	4	4
PMT/VODAFONE	0	0	4	0	0	0	0	0	3	0
SRR	0	0	4	0	11	0	3	0	4	0
TELCO OI	0	0	3	0	0	0	3	0	3	0
VITI SAS	0	0	1	0	1	0	0	0	1	0
<i>Total théorique</i>	0	0	47	29	22	12	18	24	50	46
Nb. de supports	0	0	47	29	22	12	18	24	50	46

05. Tableau de synthèse 3G en Outre-Mer

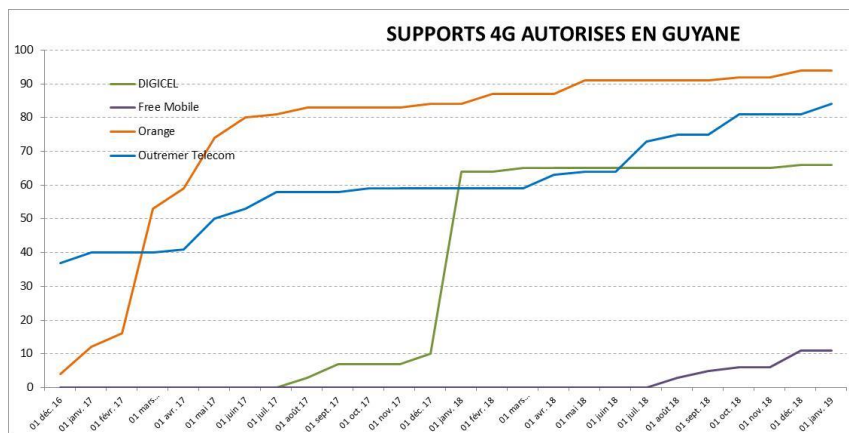
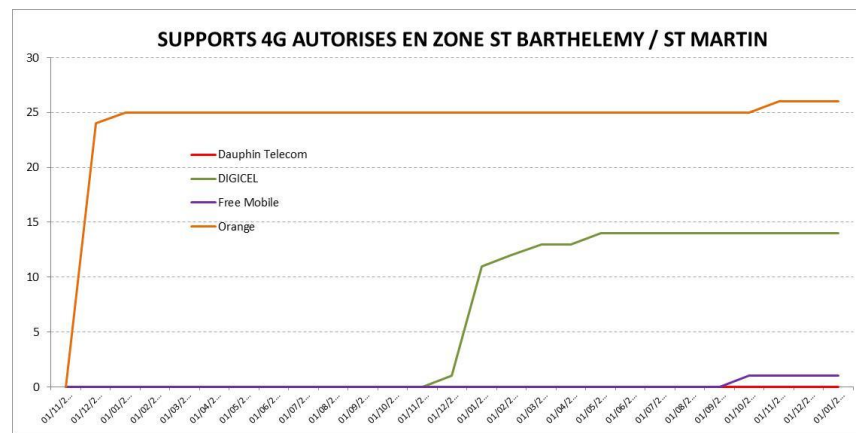
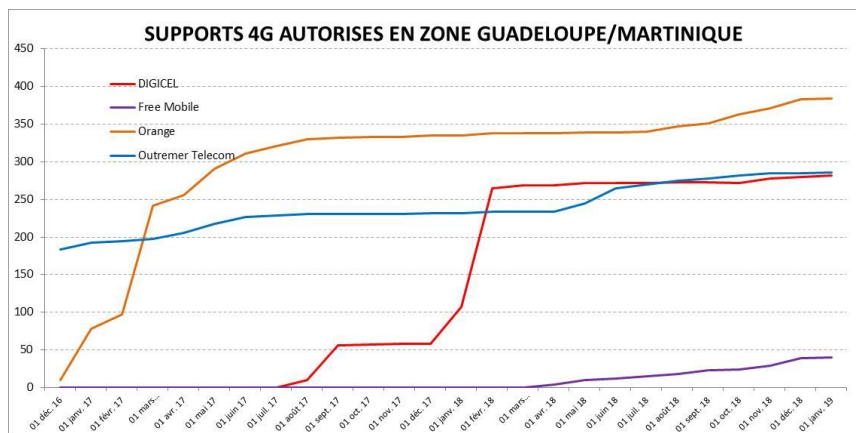
<i>Au 1er janvier 2019</i>	UMTS900	UMTS900	UMTS2100	UMTS2100	TOTAL	TOTAL
	AUTORISES	SERVICE	AUTORISES	SERVICE	AUTORISES3G	SERVICE3G
BPT	7	5	0	0	7	5
DAUPHIN TELECOM	0	0	9	1	9	1
FREE MOBILE	12	0	52	0	52	0
DIGICEL	63	62	380	324	380	324
GOUV Nelle Calédonie (OPT)	256	254	108	106	364	360
ORANGE	410	352	872	728	882	805
OUTREMER TELECOM	366	359	368	359	369	362
PMT/VODAFONE	92	89	21	21	107	104
SRR	410	397	364	357	424	418
TELCO OI	226	165	226	189	226	189
VINI	29	21	27	7	51	23
UTS Caraïbes	1	0	14	13	14	13
<i>Total théorique</i>	<i>1 872</i>	<i>1 704</i>	<i>2 441</i>	<i>2 105</i>	<i>2 885</i>	<i>2 604</i>
Nb. de supports	1 707	1 582	2 030	1 800	2 454	2 270

06. Tableau de synthèse 2G en Outre-Mer

<i>Au 1er janvier 2019</i>	GSM900	GSM900	GSM1800	GSM1800	TOTAL	TOTAL
	AUTORISES	SERVICE	AUTORISES	SERVICE	AUTORISES2G	SERVICE2G
BJT PARTNERS	34	21	34	21	34	21
DAUPHIN TELECOM	23	16	5	3	25	18
DIGICEL	383	365	1	1	383	365
GLOBALTEL	11	11	0	0	11	11
GOUV Nelle Calédonie (OPT)	366	363	0	0	366	363
ORANGE	927	849	198	45	928	850
OUTREMER TELECOM	370	362	363	355	370	363
PMT/VODAFONE	114	112	0	0	114	112
SPM TELECOM	11	11	0	0	11	11
SRR	418	407	179	175	428	418
TELCO OI	226	198	226	173	226	206
VINI	309	300	0	0	309	300
UTS Caraibes	13	11	0	0	13	11
<i>Total théorique</i>	<i>3 205</i>	<i>3 026</i>	<i>1 006</i>	<i>773</i>	<i>3 218</i>	<i>3 049</i>
Nb. de supports	2 778	2 628	963	753	2 789	2 648

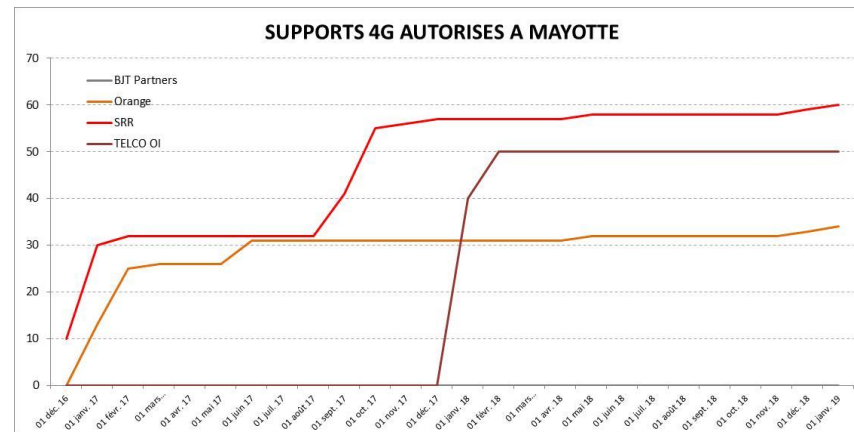
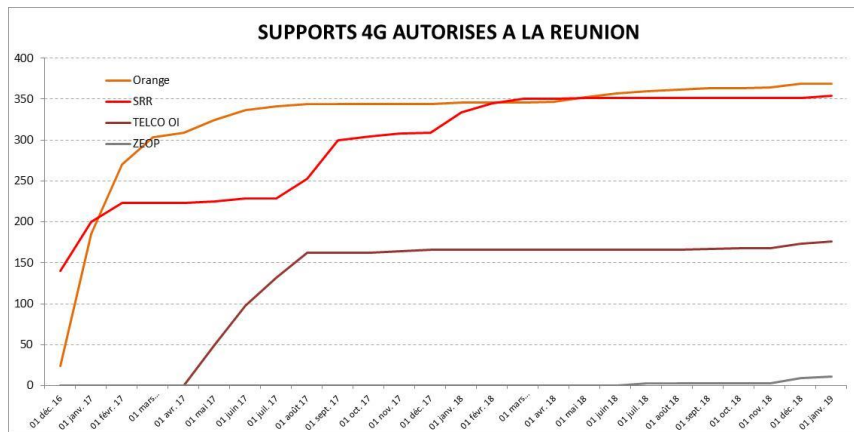
07. GRAPHES D'ÉVOLUTION DES DEPLOIEMENTS DES RESEAUX MOBILES 4G PAR OPERATEUR OUTRE-MER DEPUIS DECEMBRE 2016

A. Historique des supports 4G autorisés dans les DOM, par opérateur depuis décembre 2016 (1/2)



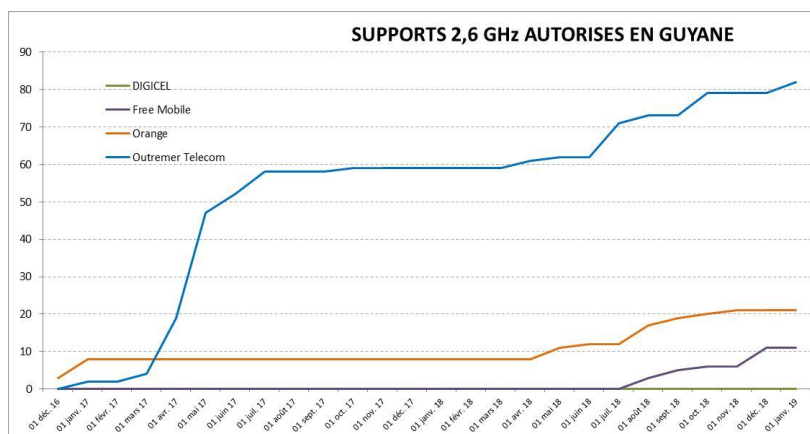
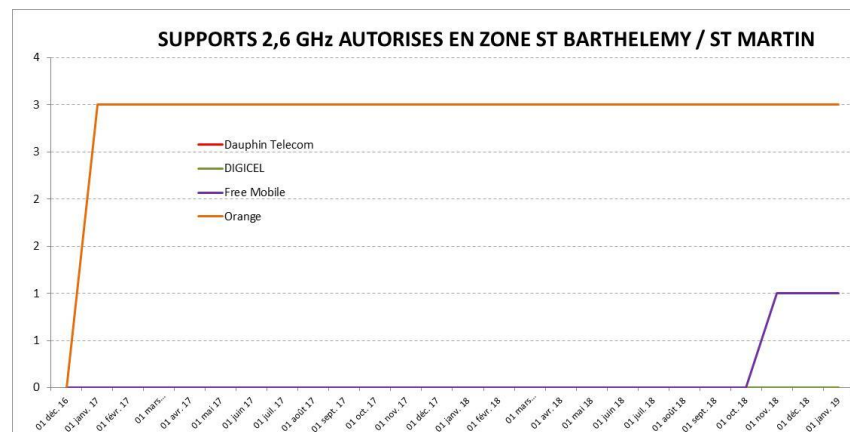
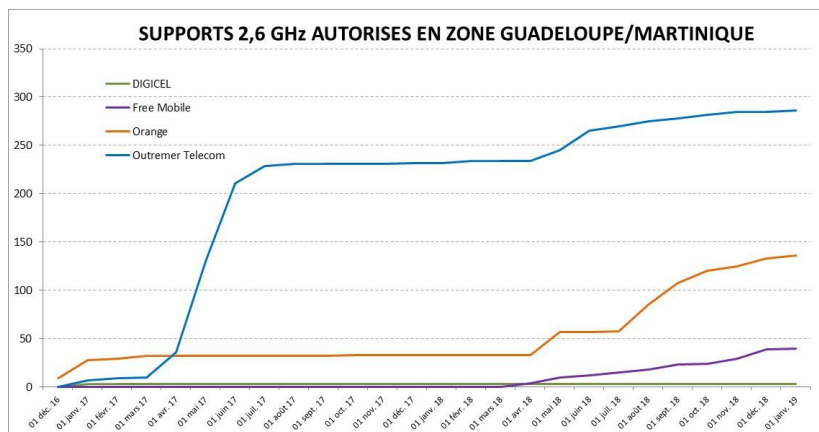
Support : infrastructure supportant une ou plusieurs antennes

A. Historique des supports 4G autorisés dans les DOM, par opérateur depuis décembre 2016 (2/2)



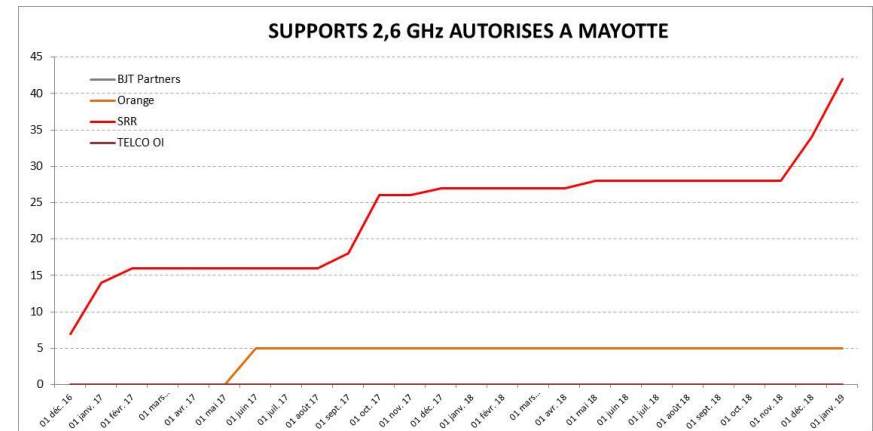
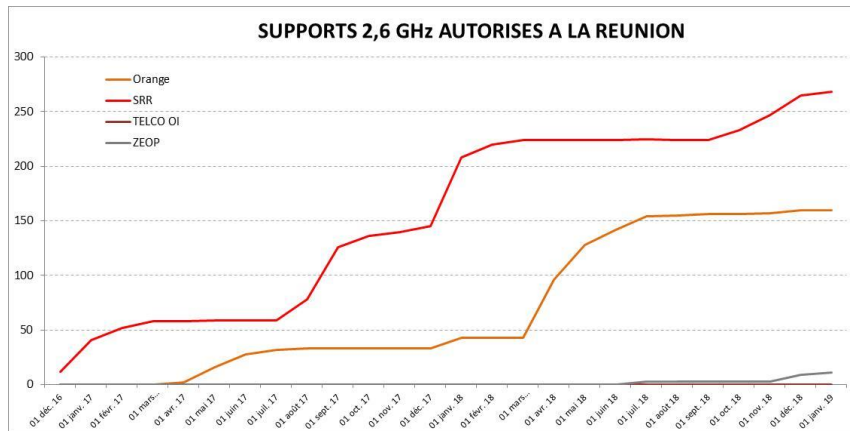
Support : infrastructure supportant une ou plusieurs antennes

B. Historique des supports 4G autorisés dans les DOM dans la bande 2,6 GHz (depuis déc. 2016) (1/2)



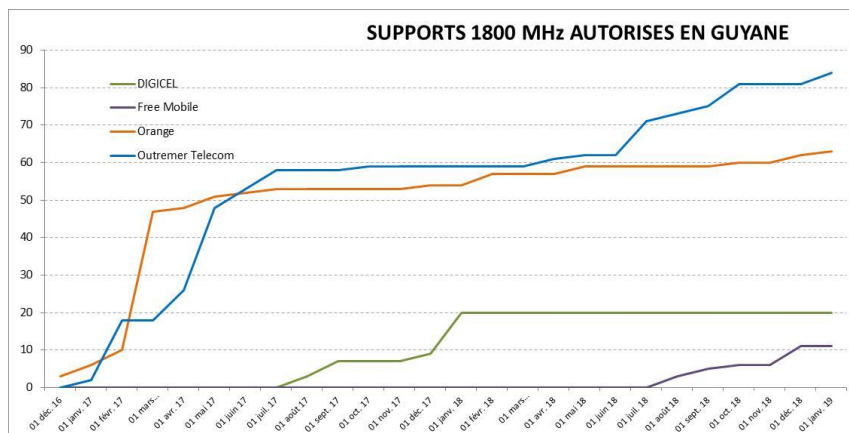
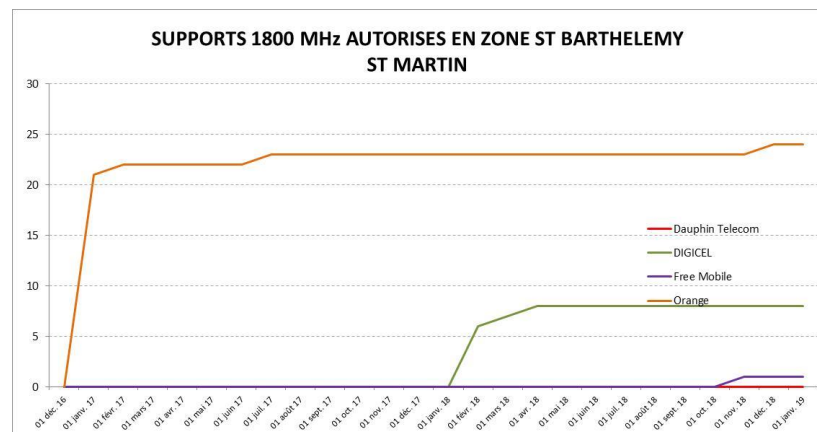
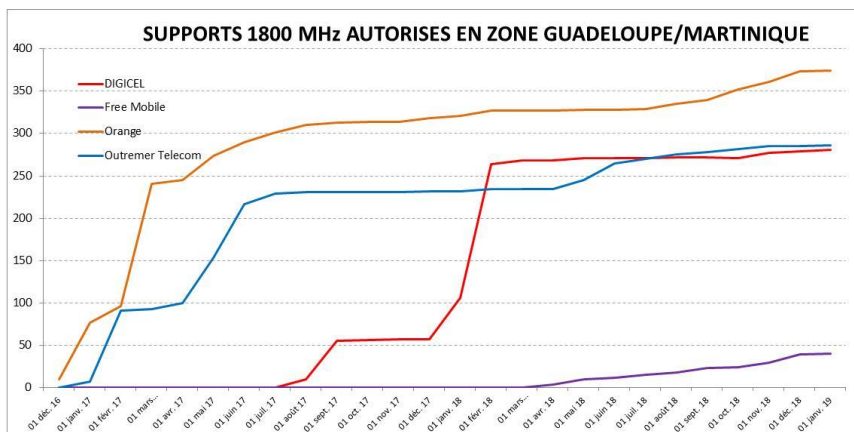
Support : infrastructure supportant une ou plusieurs antennes

B. Historique des supports 4G autorisés dans les DOM dans la bande 2,6 GHz (depuis déc. 2016) (2/2)



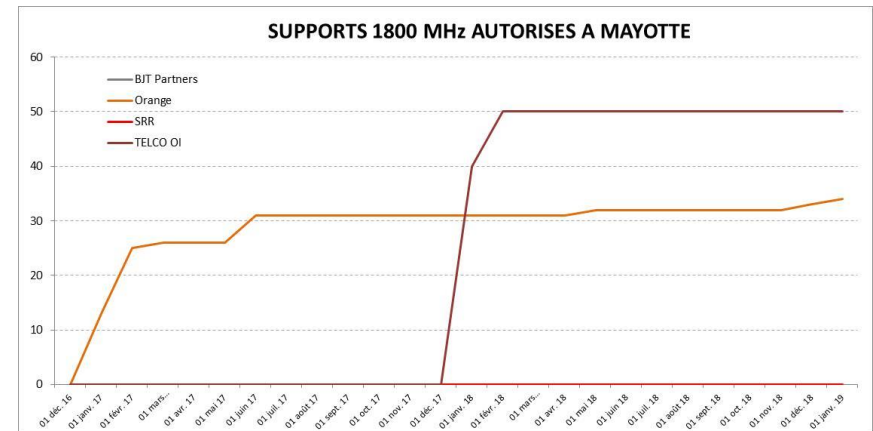
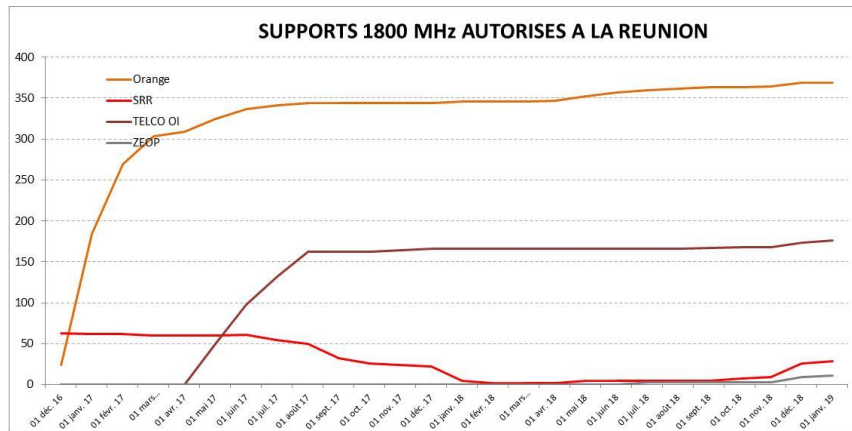
Support : infrastructure supportant une ou plusieurs antennes

C. Historique des supports 4G autorisés dans les DOM, dans la bande 1 800 MHz (depuis déc. 2016) (1/2)



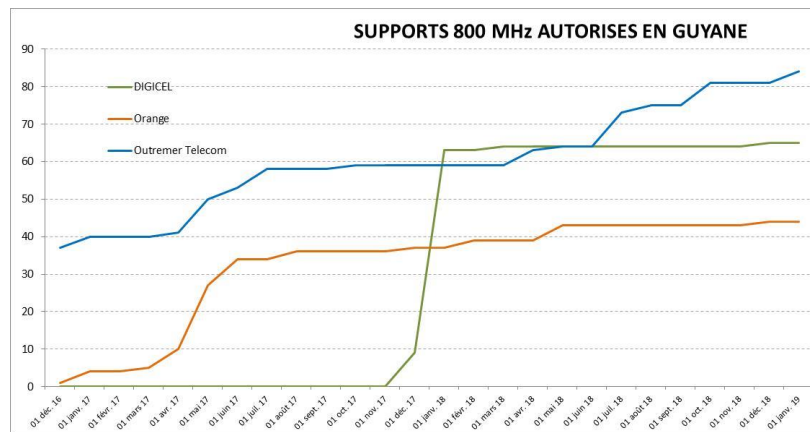
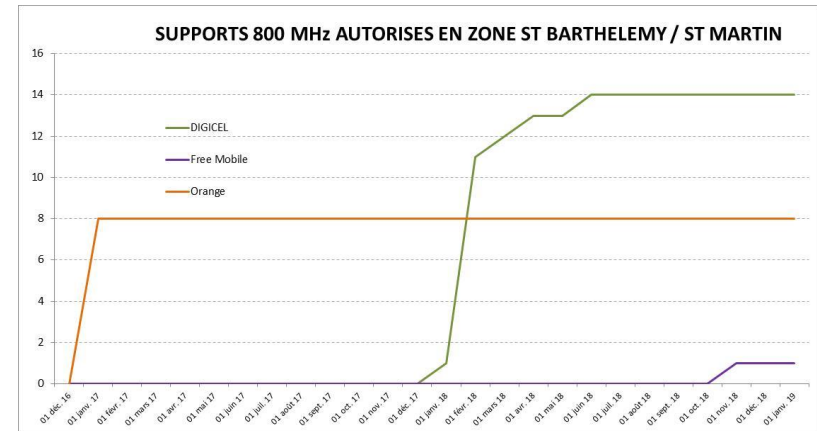
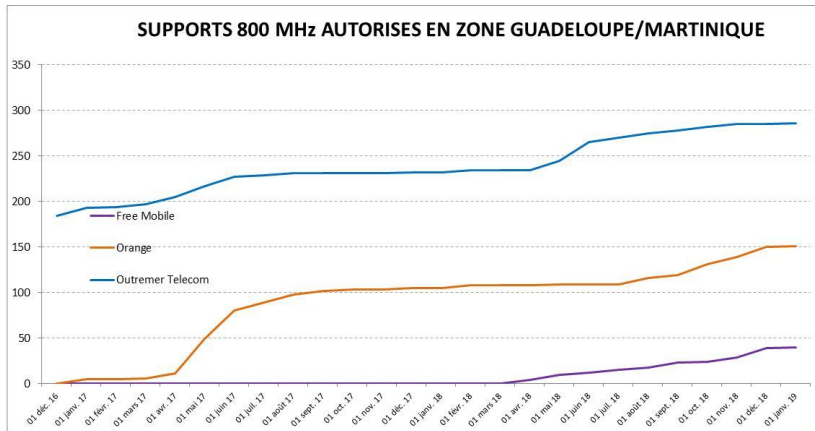
Support : infrastructure supportant une ou plusieurs antennes

C. Historique des supports 4G autorisés dans les DOM, dans la bande 1 800 MHz (depuis déc. 2016) (2/2)



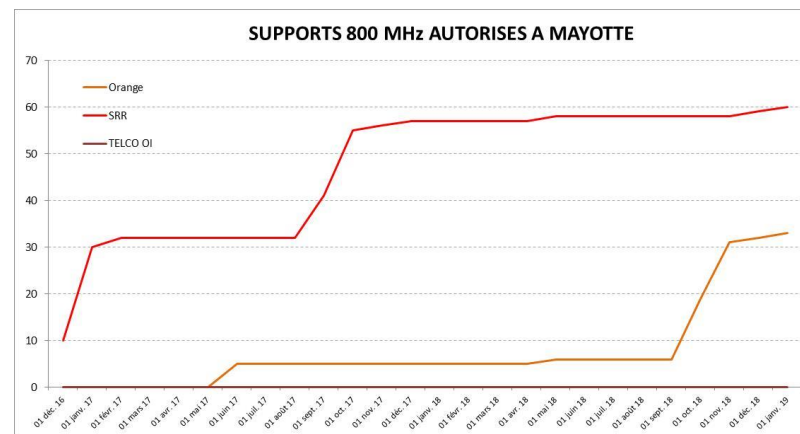
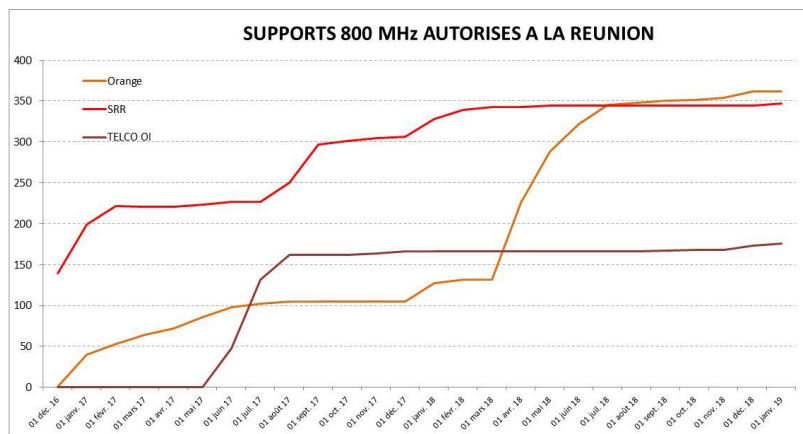
Support : infrastructure supportant une ou plusieurs antennes

D. Historique des supports 4G autorisés dans les DOM, dans la bande 800 MHz (depuis déc. 2016) (1/2)



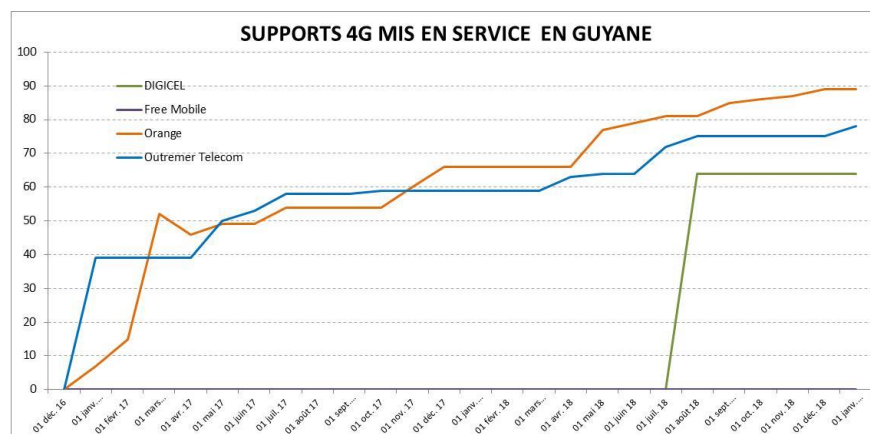
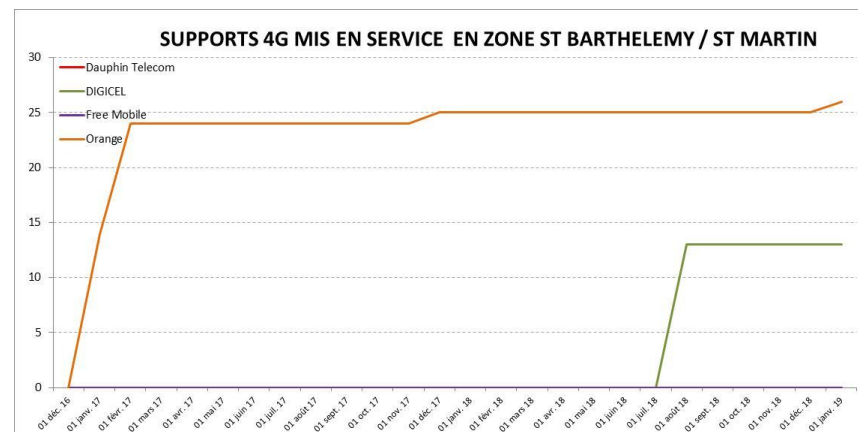
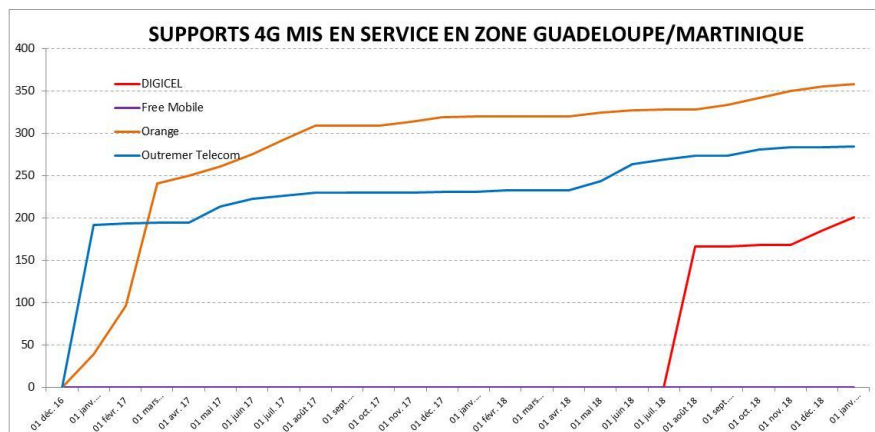
Support : infrastructure supportant une ou plusieurs antennes

D. Historique des supports 4G autorisés dans les DOM, dans la bande 800 MHz (depuis déc. 2016) (2/2)



Support : infrastructure supportant une ou plusieurs antennes

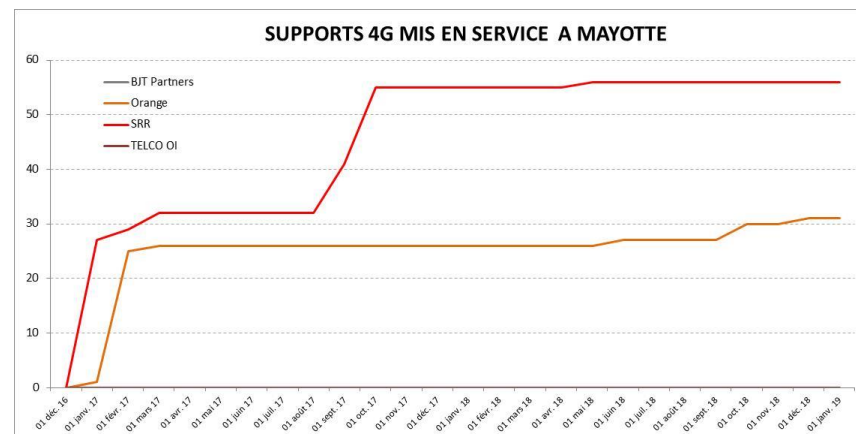
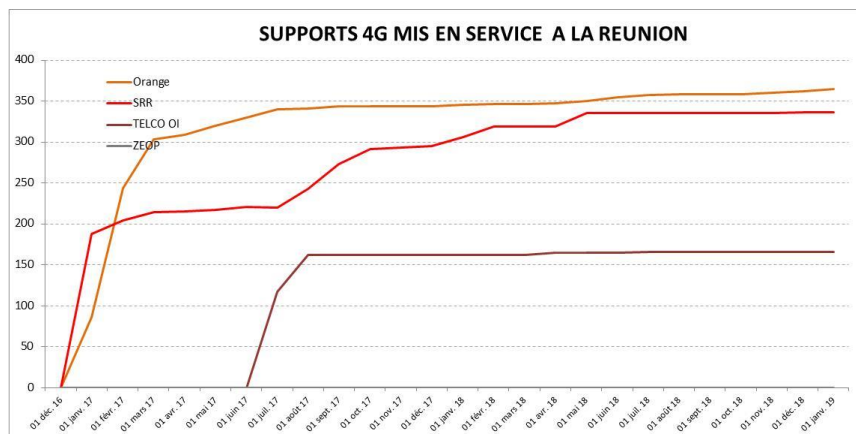
E. Historique des supports 4G mis en service (*) dans les DOM, par opérateur depuis décembre 2016 (1/2)



Support : infrastructure supportant une ou plusieurs antennes

(*) Source: déclarations des opérateurs à l'ANFR

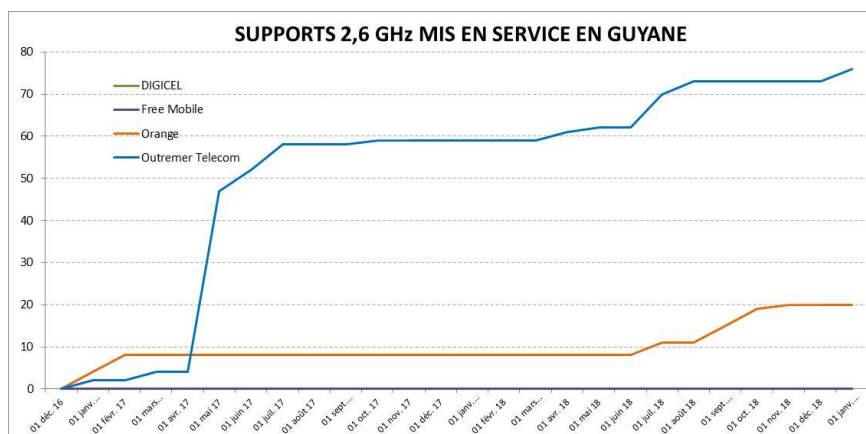
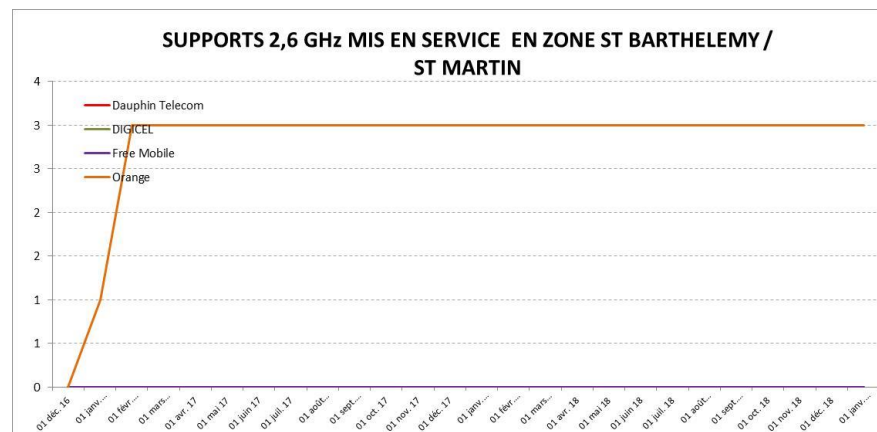
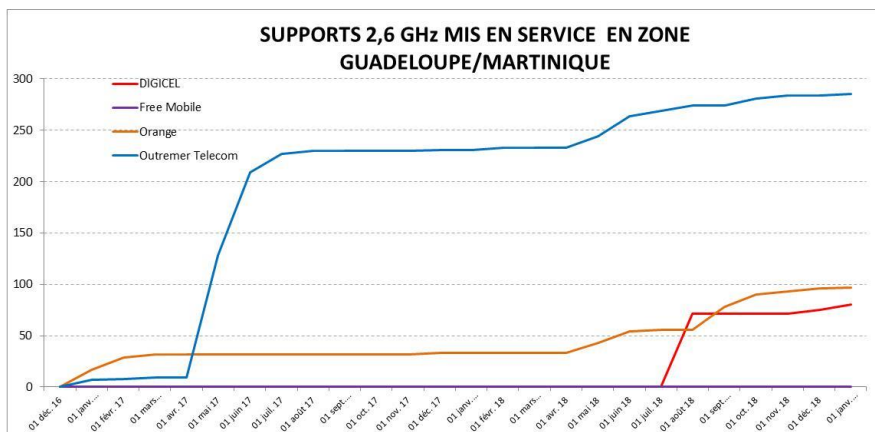
E. Historique des supports 4G mis en service (*) dans les DOM, par opérateur depuis décembre 2016 (2/2)



Support : infrastructure supportant une ou plusieurs antennes

(*) Source: déclarations des opérateurs à l'ANFR

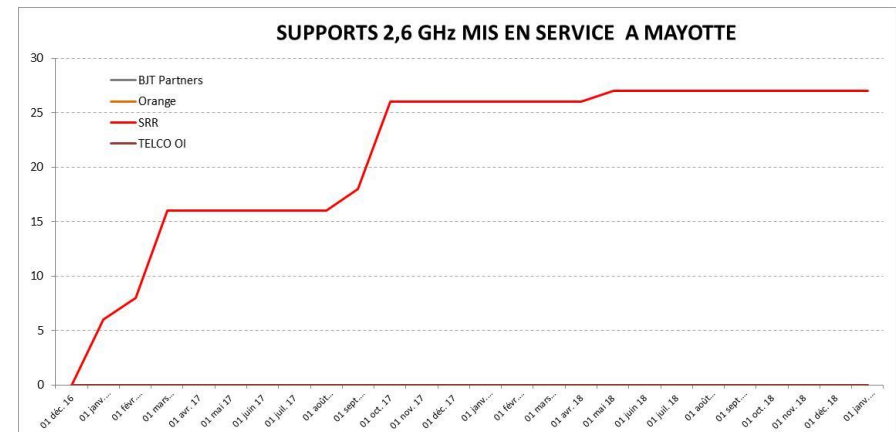
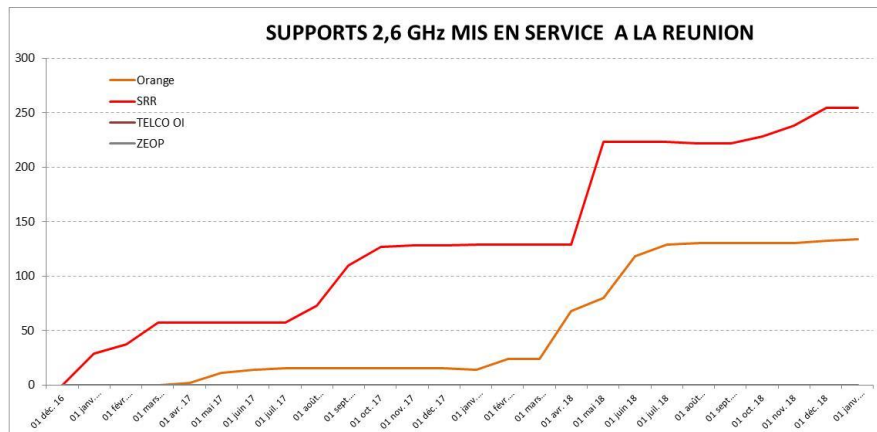
F. Historique des supports 4G mis en service (*) dans les DOM dans la bande 2,6 GHz (depuis déc. 2016) (1/2)



Support : infrastructure supportant une ou plusieurs antennes

(*) Source: déclarations des opérateurs à l'ANFR

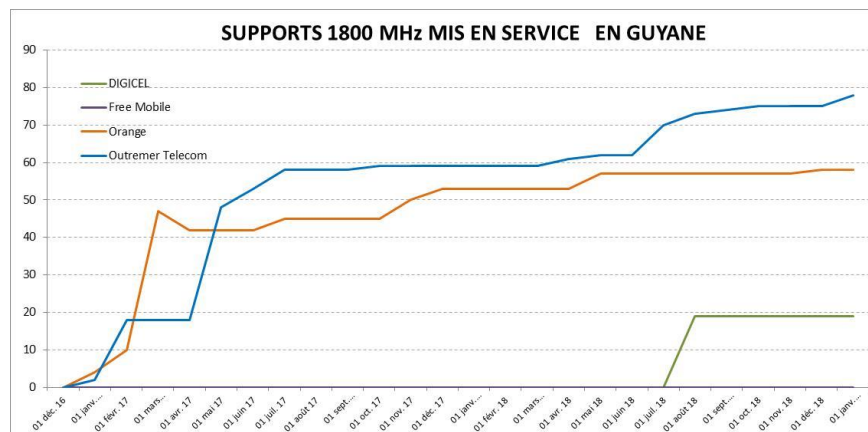
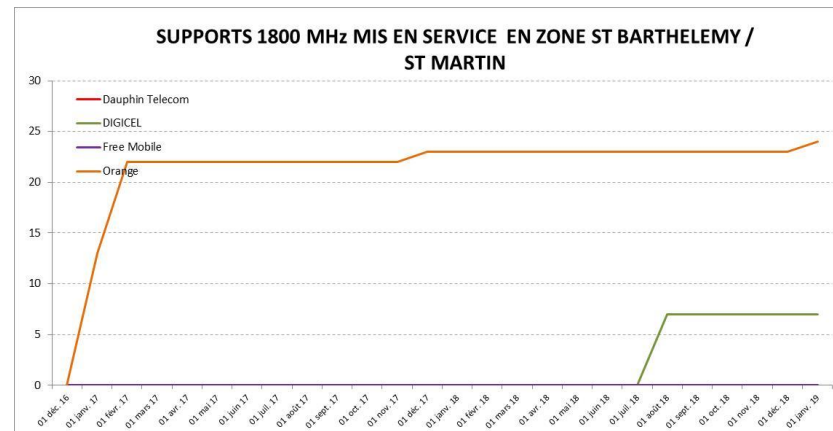
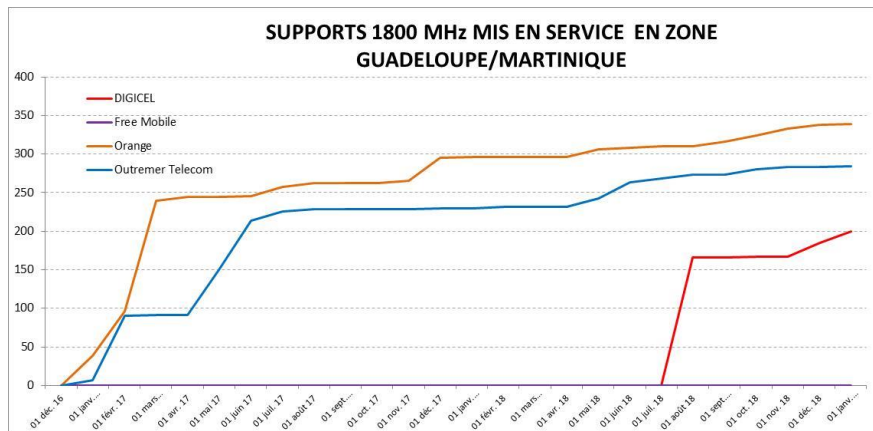
F. Historique des supports 4G mis en service (*) dans les DOM dans la bande 2,6 GHz (depuis déc. 2016) (2/2)



Support : infrastructure supportant une ou plusieurs antennes

(*) Source: déclarations des opérateurs à l'ANFR

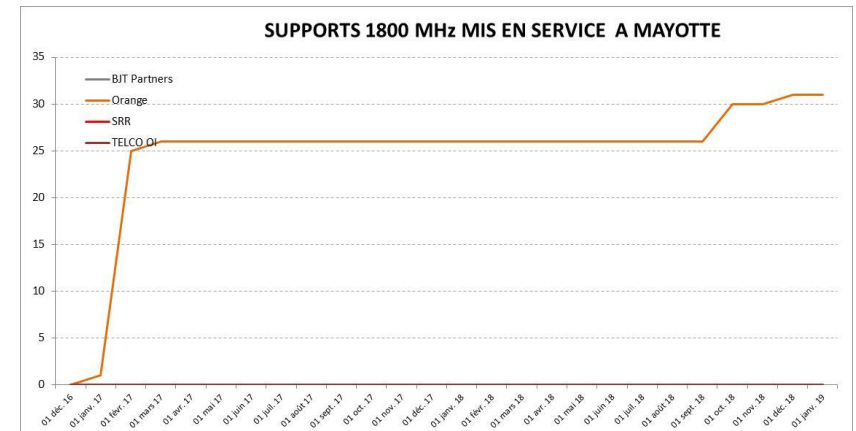
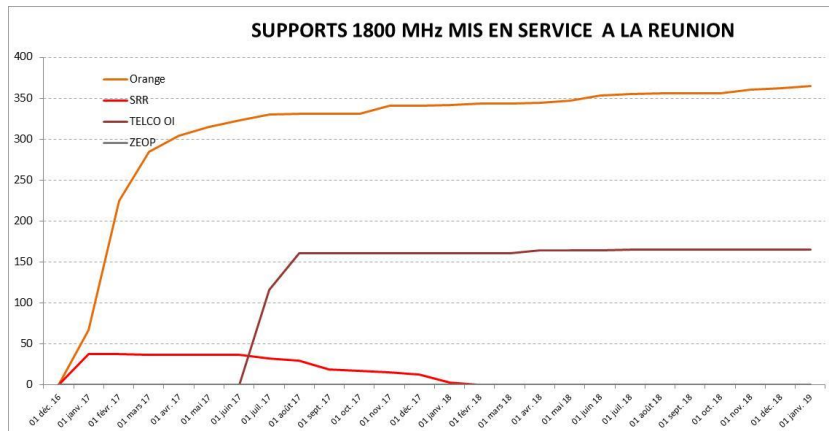
G. Historique des supports 4G mis en service (*) dans les DOM, dans la bande 1 800 MHz (depuis déc. 2016)(1/2)



Support : infrastructure supportant une ou plusieurs antennes

(*) Source: déclarations des opérateurs à l'ANFR

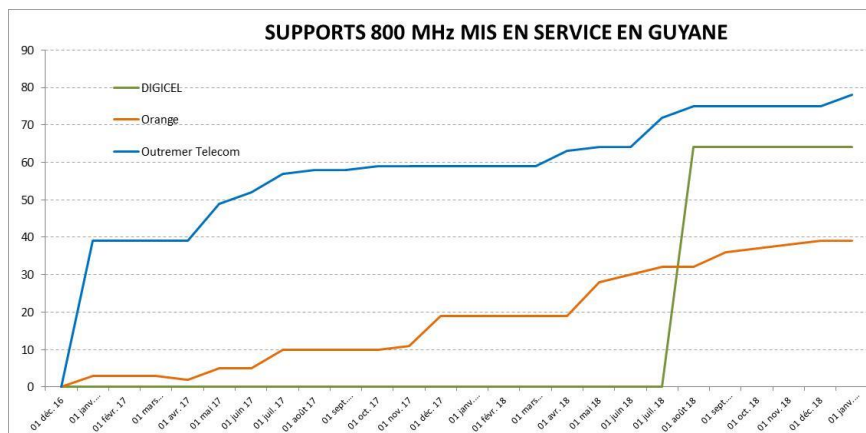
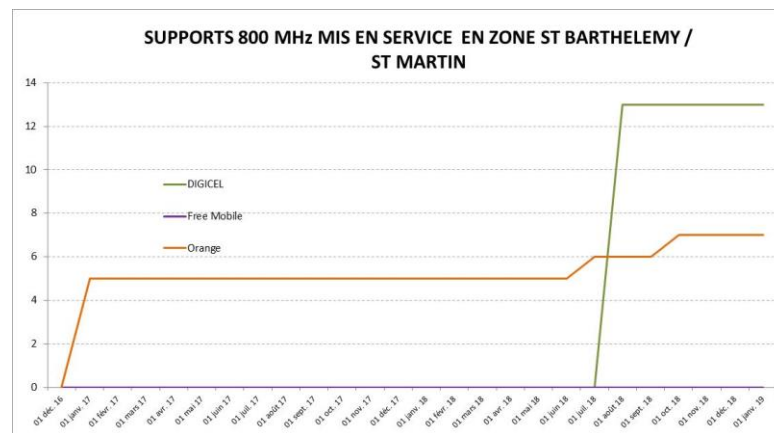
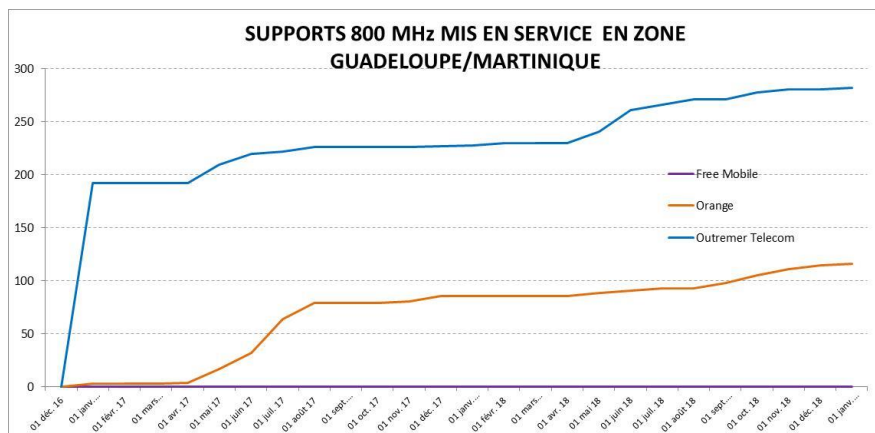
G. Historique des supports 4G mis en service (*) dans les DOM, dans la bande 1 800 MHz (depuis déc. 2016)(2/2)



Support : infrastructure supportant une ou plusieurs antennes

(*) Source: déclarations des opérateurs à l'ANFR

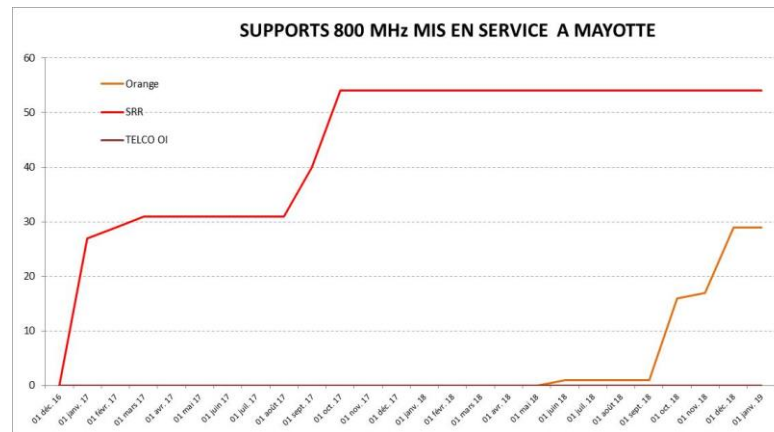
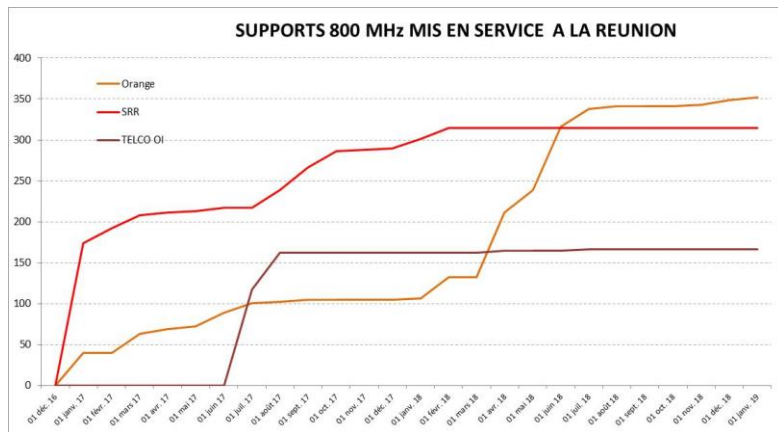
H. Historique des supports 4G mis en service (*) dans les DOM, dans la bande 800 MHz (depuis déc. 2016) (1/2)



Support : infrastructure supportant une ou plusieurs antennes

(*) Source: déclarations des opérateurs à l'ANFR

H. Historique des supports 4G mis en service (*) dans les DOM, dans la bande 800 MHz (depuis déc. 2016)(2/2)



Support : infrastructure supportant une ou plusieurs antennes

(*) Source: déclarations des opérateurs à l'ANFR